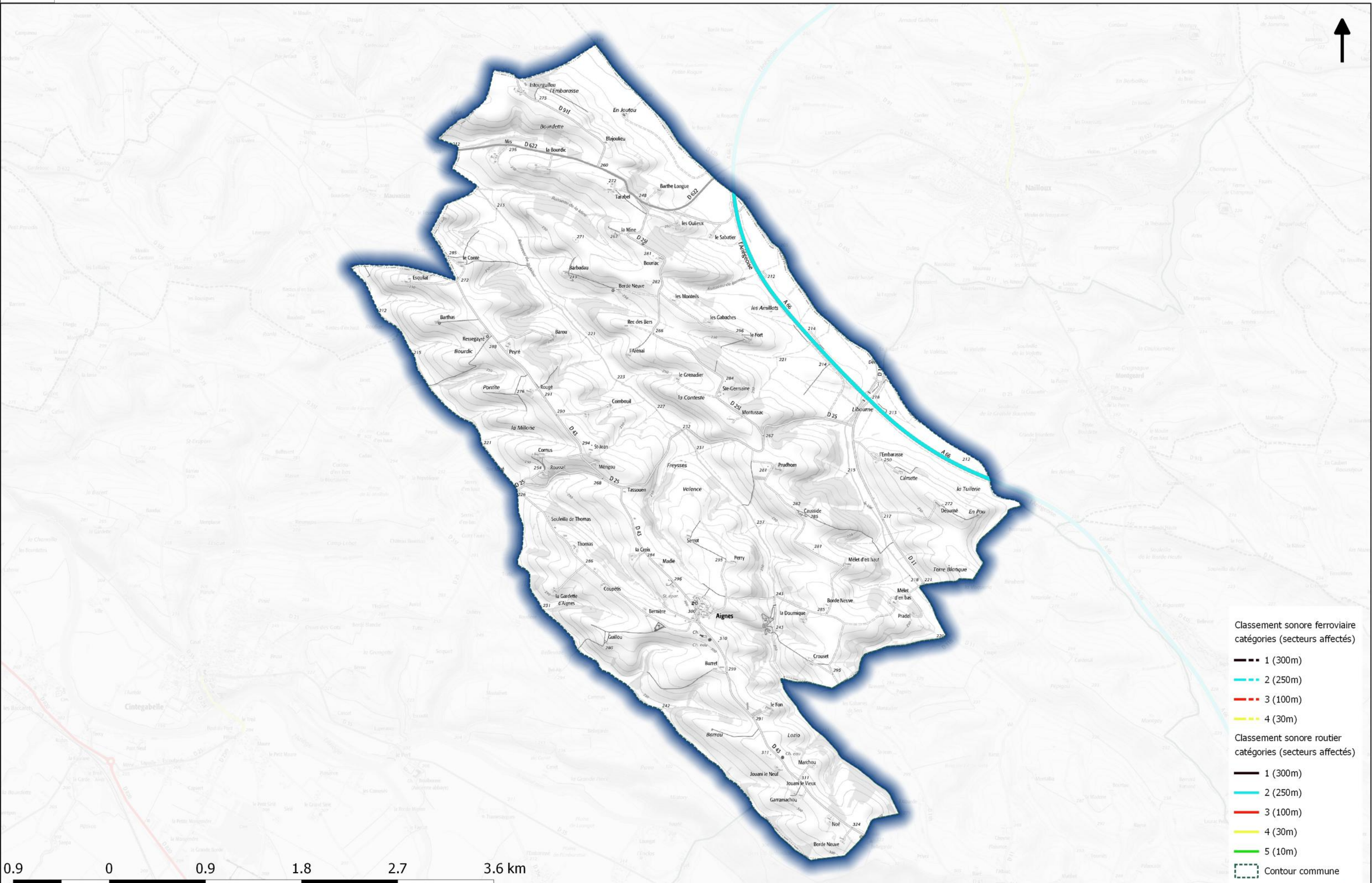


# Classement sonore des infrastructures de transport terrestres Commune de AIGNES



- Classement sonore ferroviaire catégories (secteurs affectés)**
- 1 (300m)
  - 2 (250m)
  - 3 (100m)
  - 4 (30m)
- Classement sonore routier catégories (secteurs affectés)**
- 1 (300m)
  - 2 (250m)
  - 3 (100m)
  - 4 (30m)
  - 5 (10m)
- Contour commune

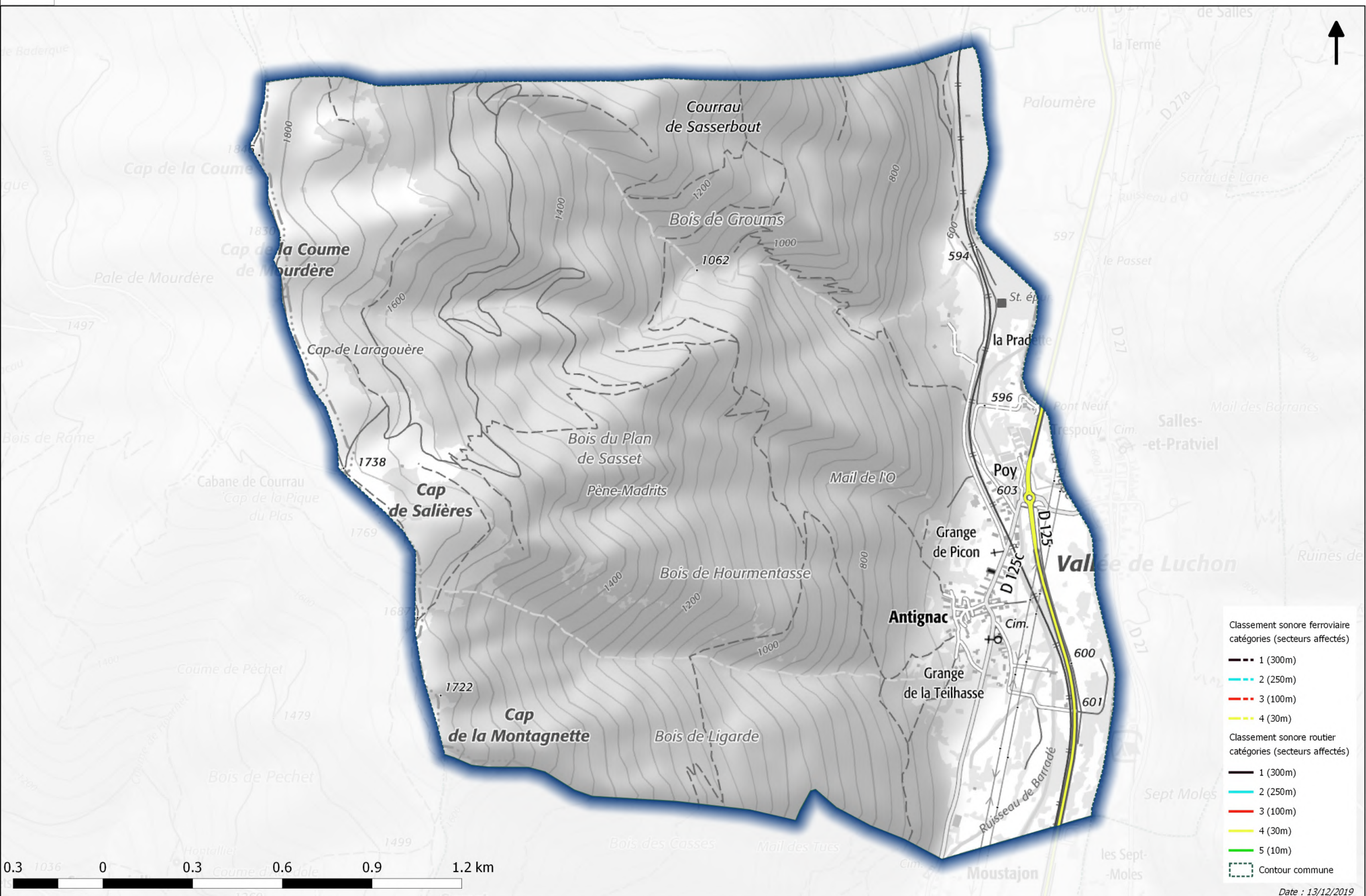






# Classement sonore des infrastructures de transport terrestres

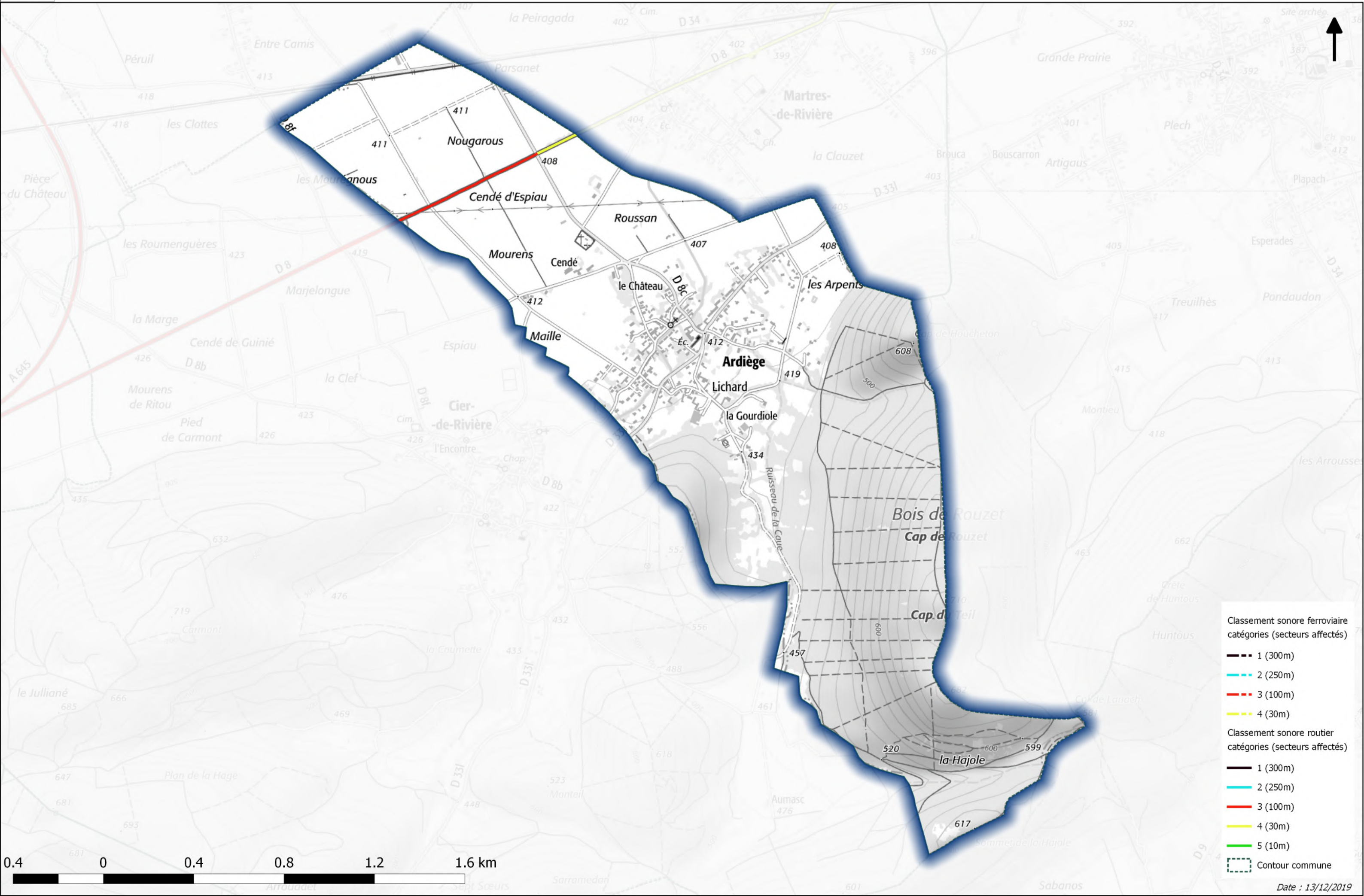
## Commune de ANTIGNAC



- Classement sonore ferroviaire  
catégories (secteurs affectés)
- 1 (300m)
  - 2 (250m)
  - 3 (100m)
  - 4 (30m)
- Classement sonore routier  
catégories (secteurs affectés)
- 1 (300m)
  - 2 (250m)
  - 3 (100m)
  - 4 (30m)
  - 5 (10m)
- Contour commune

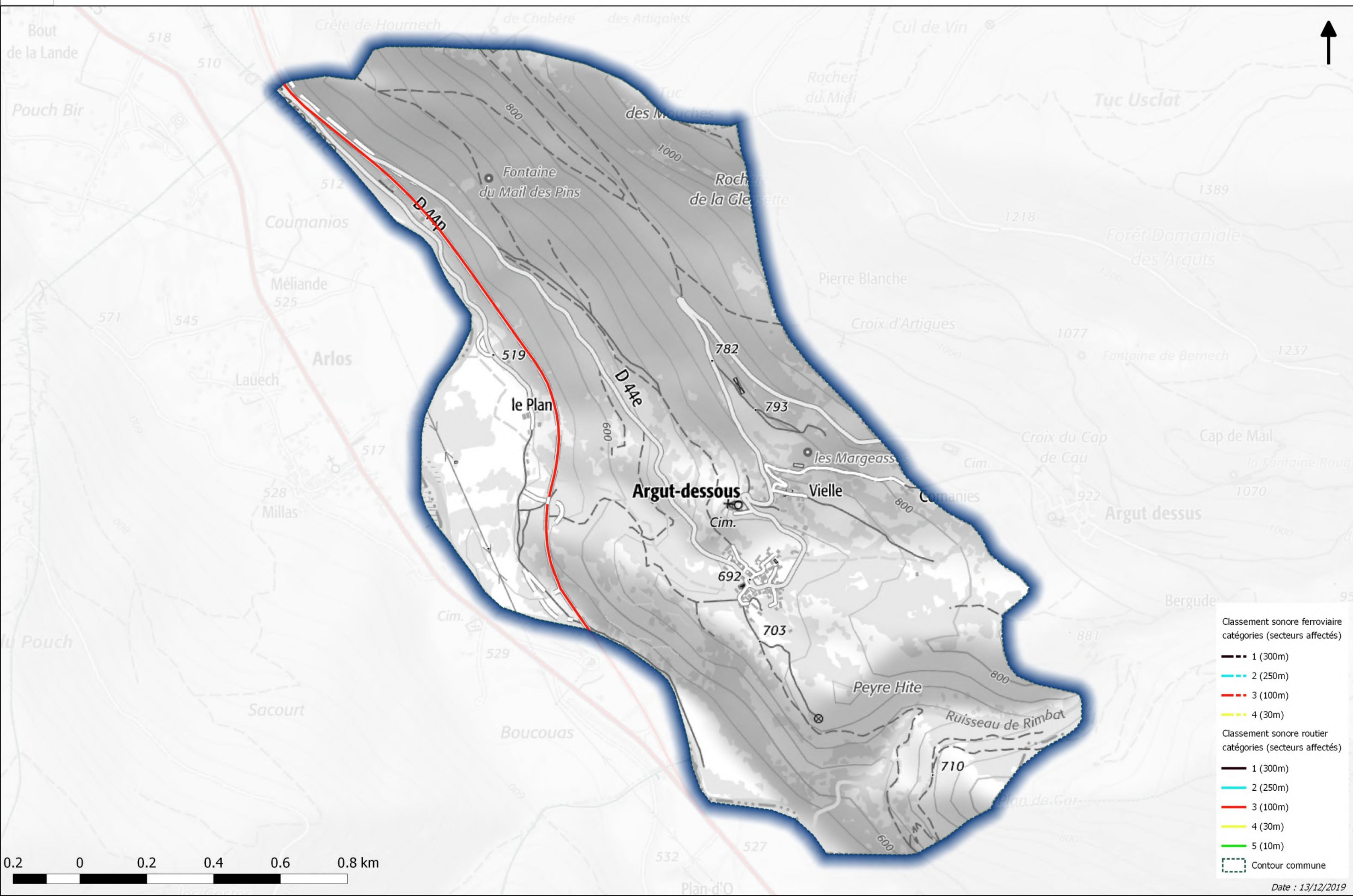


# Classement sonore des infrastructures de transport terrestres Commune de ARDIÈGE



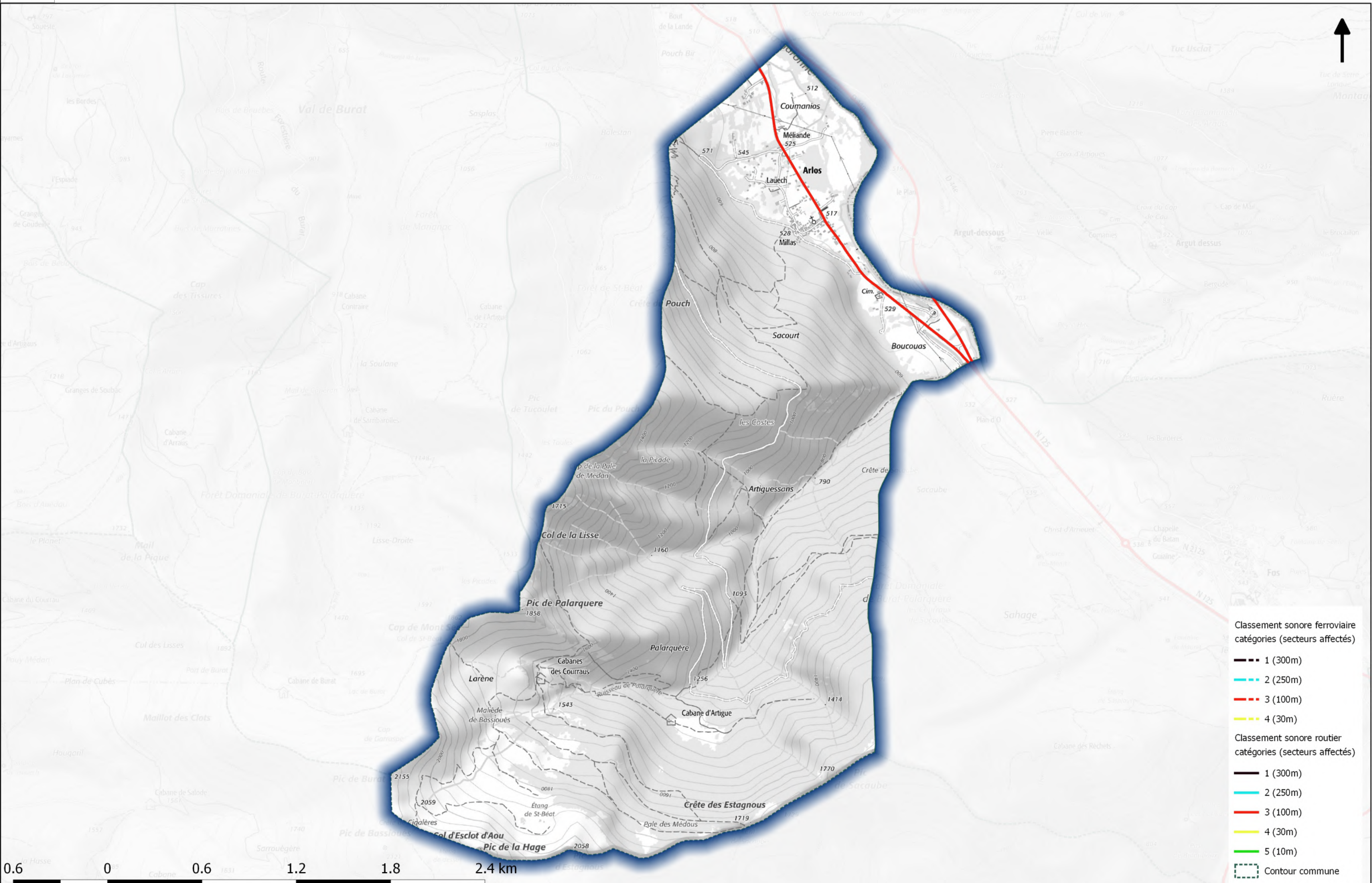


# Classement sonore des infrastructures de transport terrestres Commune de ARGUT-DESSOUS





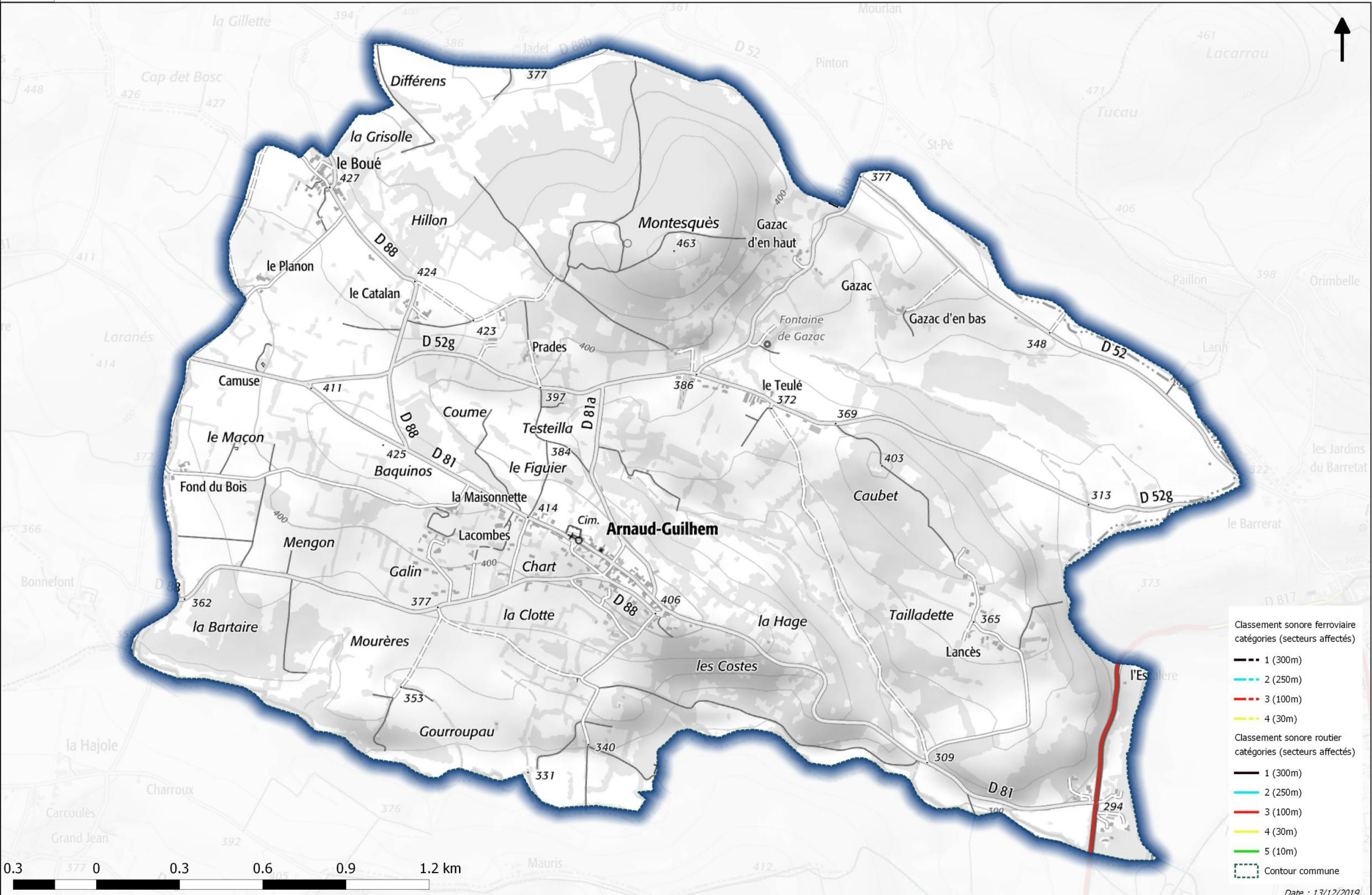
# Classement sonore des infrastructures de transport terrestres Commune de ARLOS



- Classement sonore ferroviaire**  
catégories (secteurs affectés)
- 1 (300m)
  - 2 (250m)
  - 3 (100m)
  - 4 (30m)
- Classement sonore routier**  
catégories (secteurs affectés)
- 1 (300m)
  - 2 (250m)
  - 3 (100m)
  - 4 (30m)
  - 5 (10m)
- Contour commune

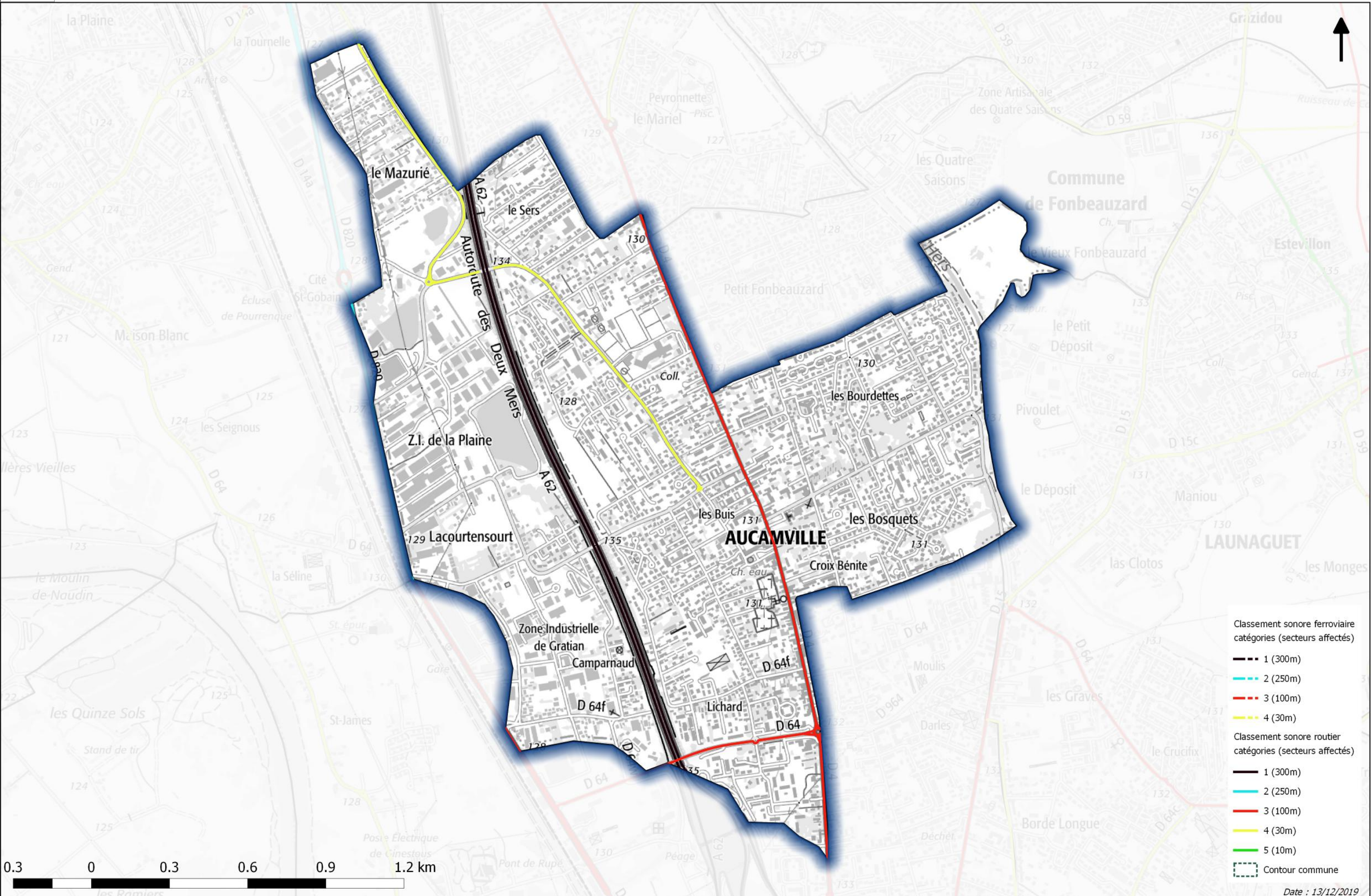


# Classement sonore des infrastructures de transport terrestres Commune de ARNAUD-GUILHEM



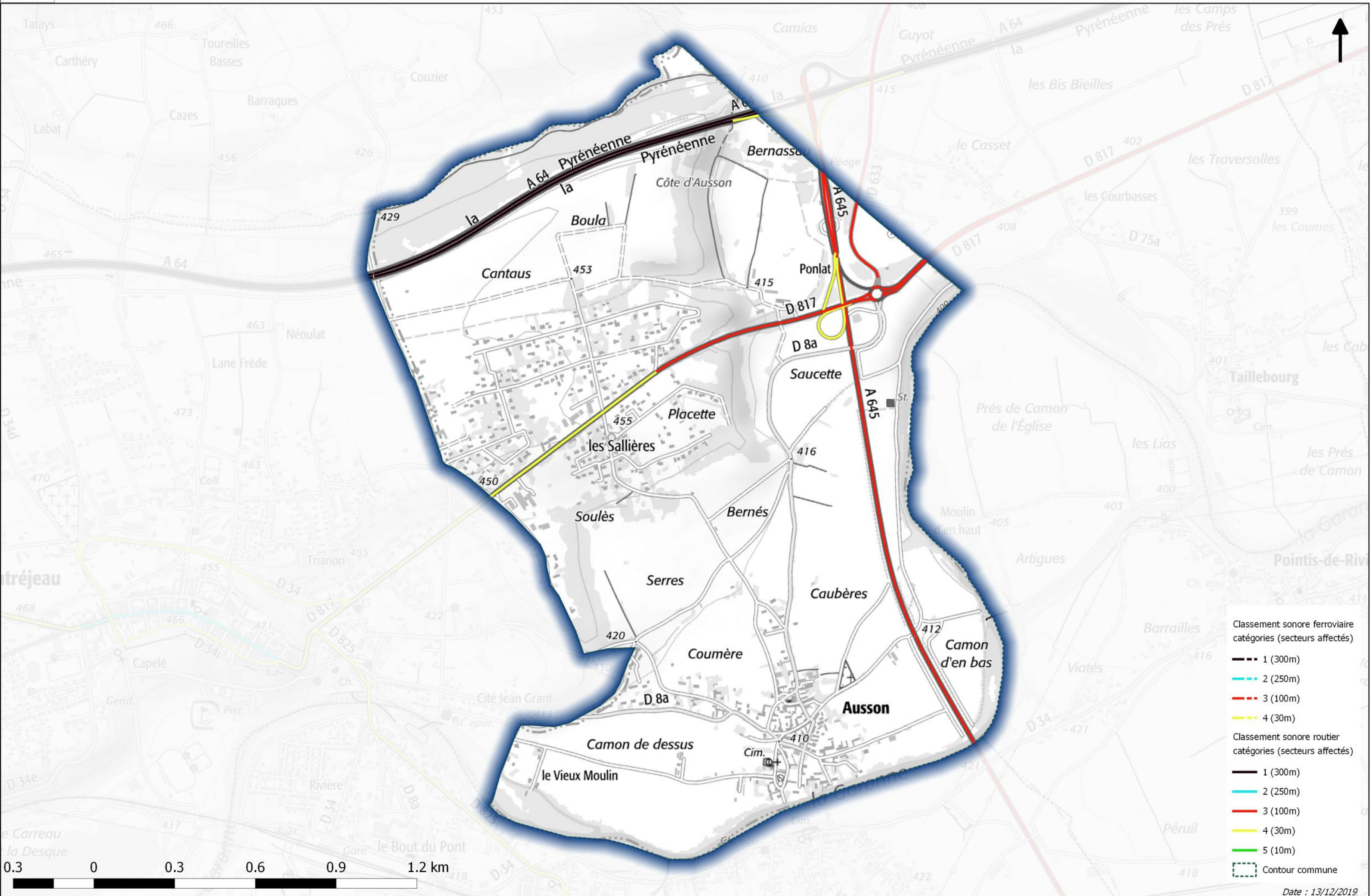


# Classement sonore des infrastructures de transport terrestres Commune de AUCAMVILLE





# Classement sonore des infrastructures de transport terrestres Commune de AUSSON

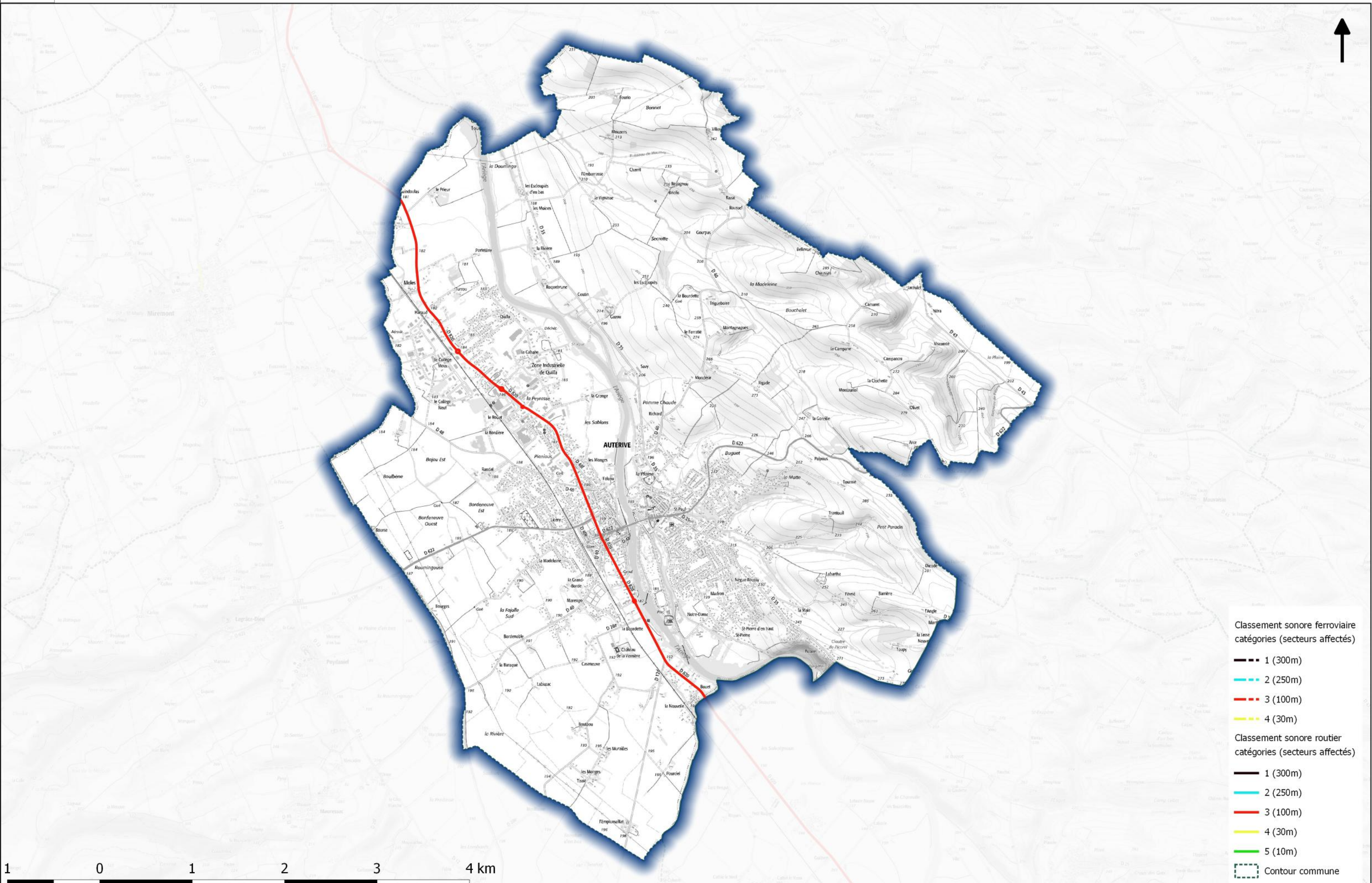








# Classement sonore des infrastructures de transport terrestres Commune de AUTERIVE



Classement sonore ferroviaire  
catégories (secteurs affectés)

- 1 (300m)
- 2 (250m)
- 3 (100m)
- 4 (30m)

Classement sonore routier  
catégories (secteurs affectés)

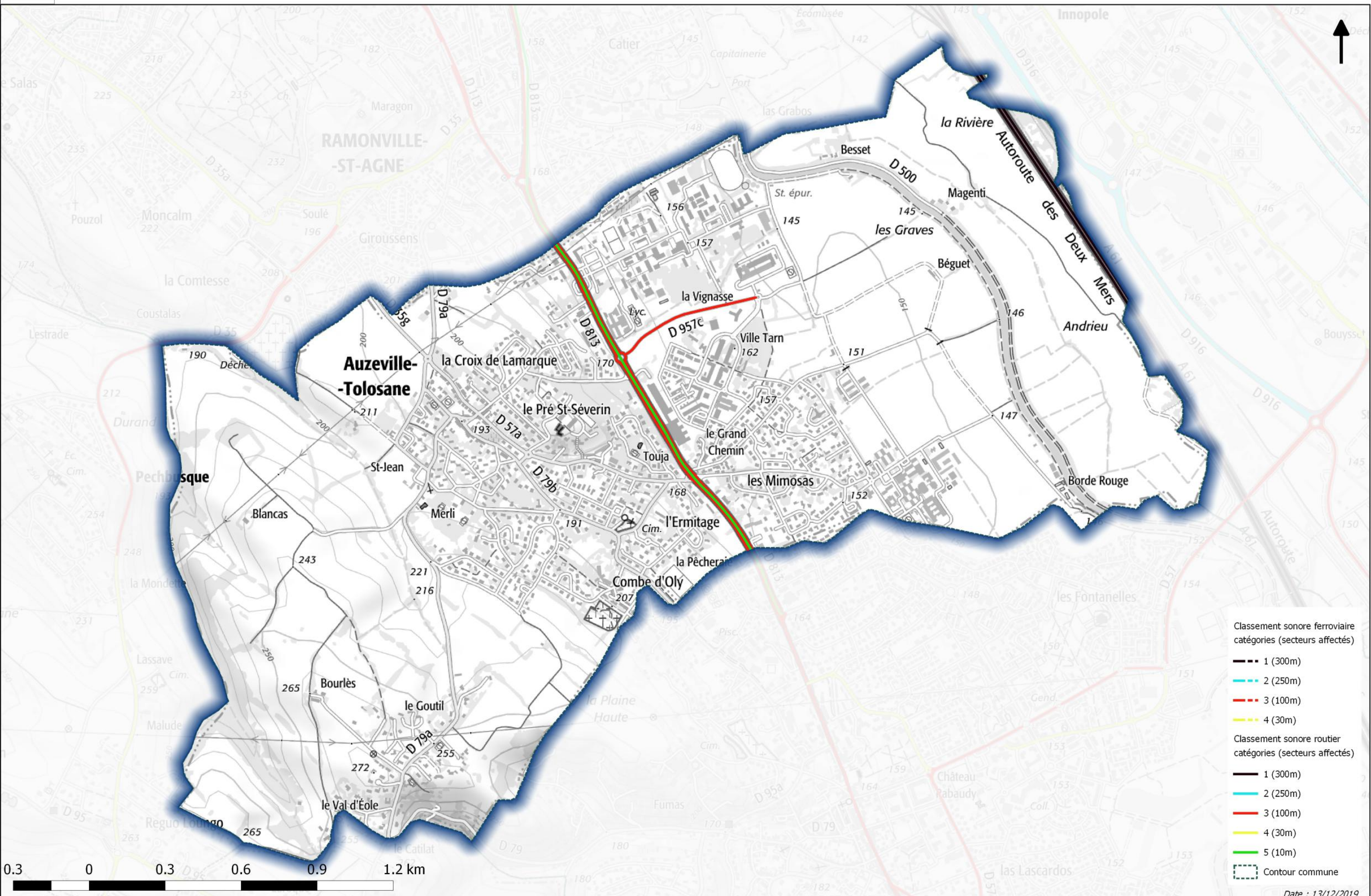
- 1 (300m)
- 2 (250m)
- 3 (100m)
- 4 (30m)
- 5 (10m)

Contour commune

0 1 2 3 4 km

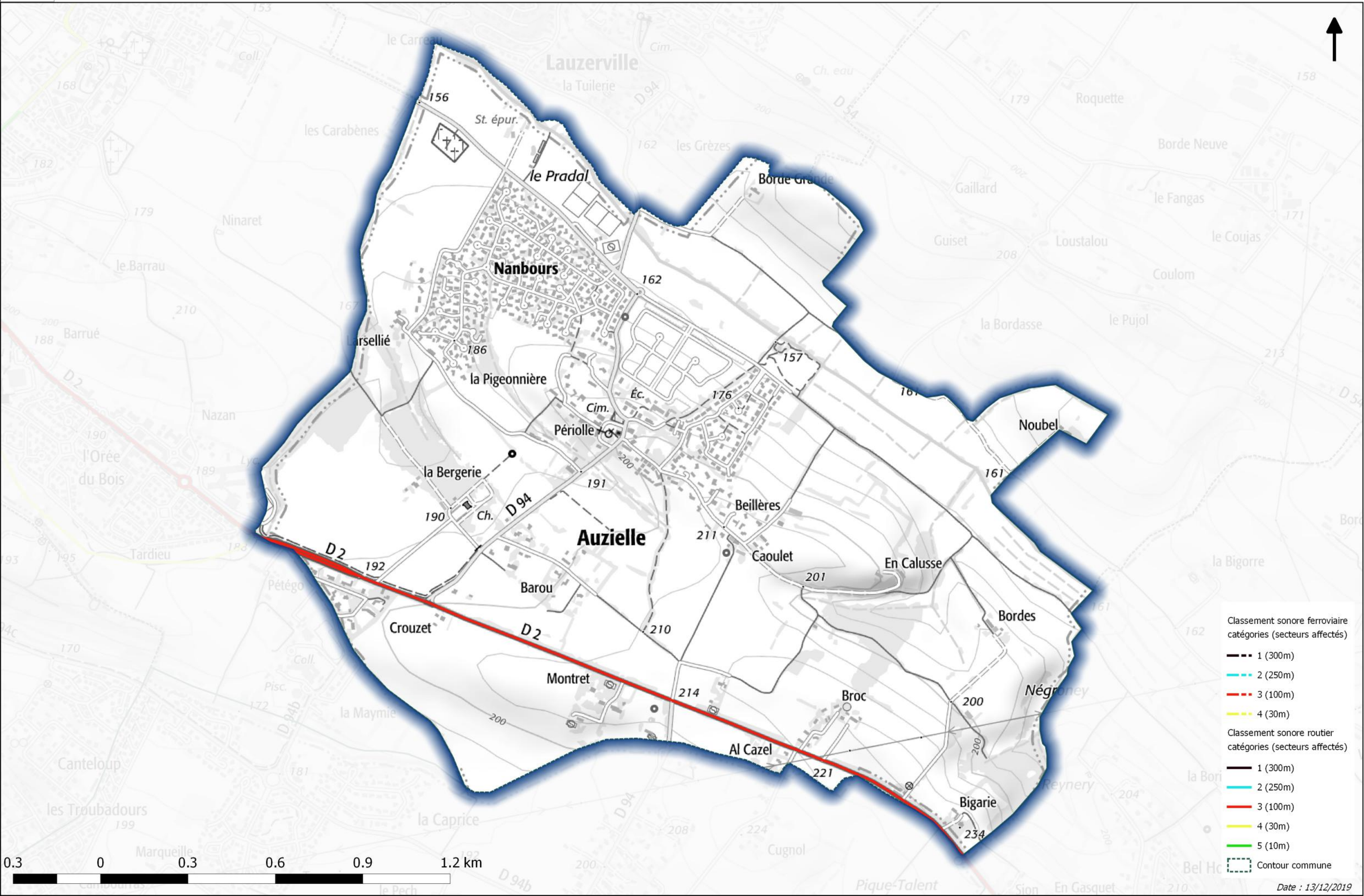


# Classement sonore des infrastructures de transport terrestres Commune de AUZEVILLE-TOLOSANE



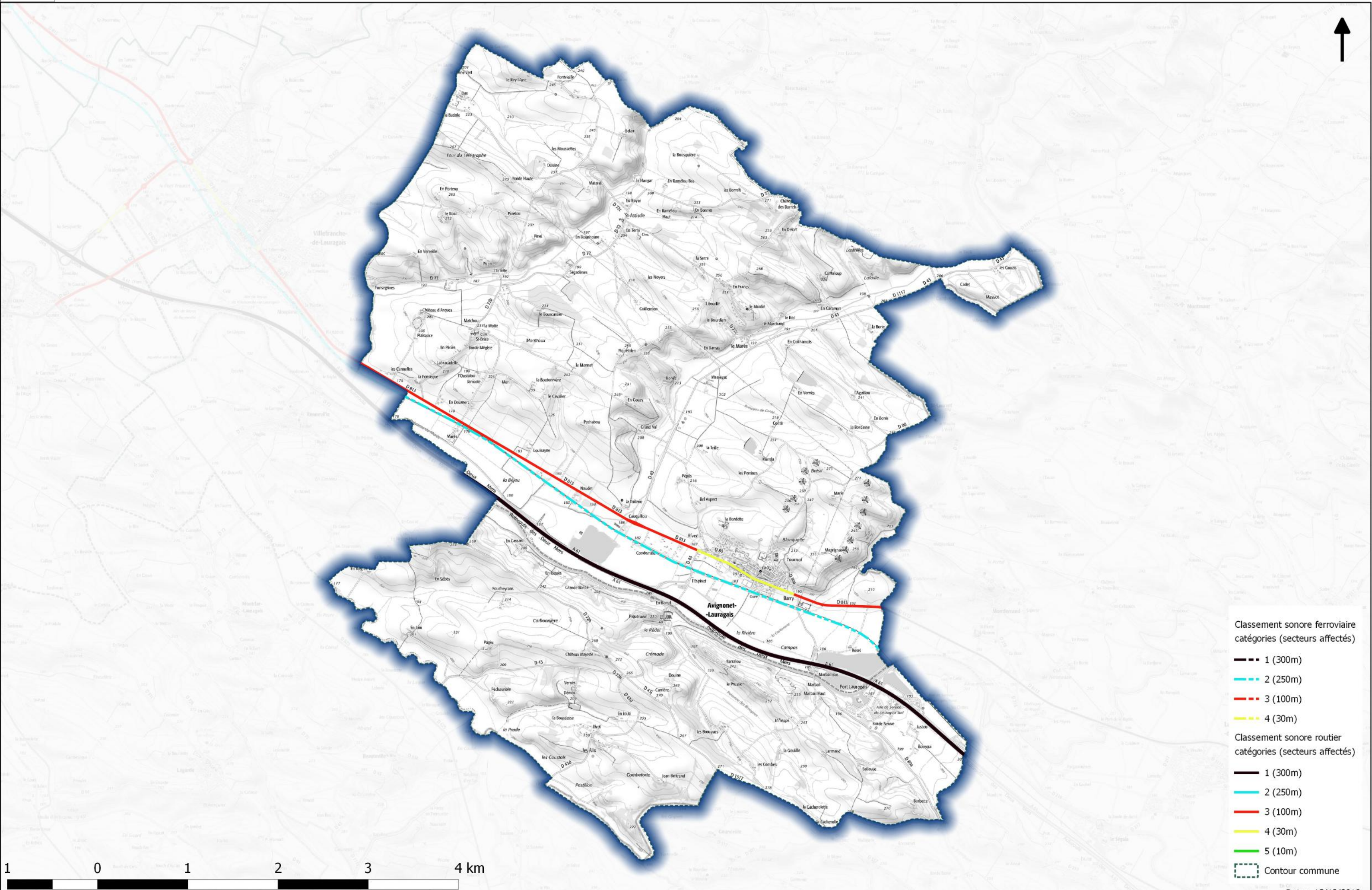


# Classement sonore des infrastructures de transport terrestres Commune de AUZIELLE





# Classement sonore des infrastructures de transport terrestres Commune de AVIGNONET-LAURAGAIS

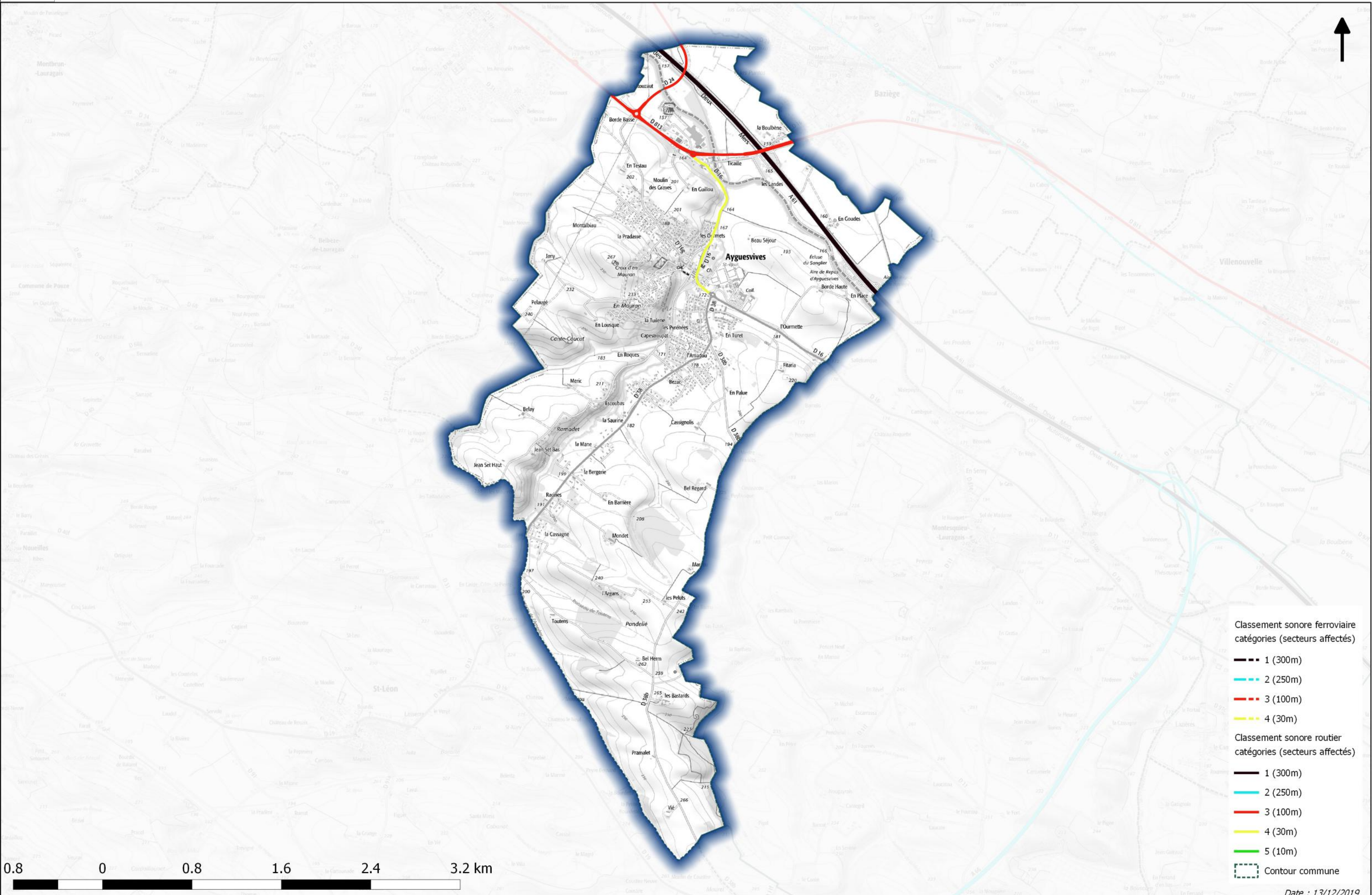


- Classement sonore ferroviaire catégories (secteurs affectés)
- 1 (300m)
  - 2 (250m)
  - 3 (100m)
  - 4 (30m)
- Classement sonore routier catégories (secteurs affectés)
- 1 (300m)
  - 2 (250m)
  - 3 (100m)
  - 4 (30m)
  - 5 (10m)
- Contour commune



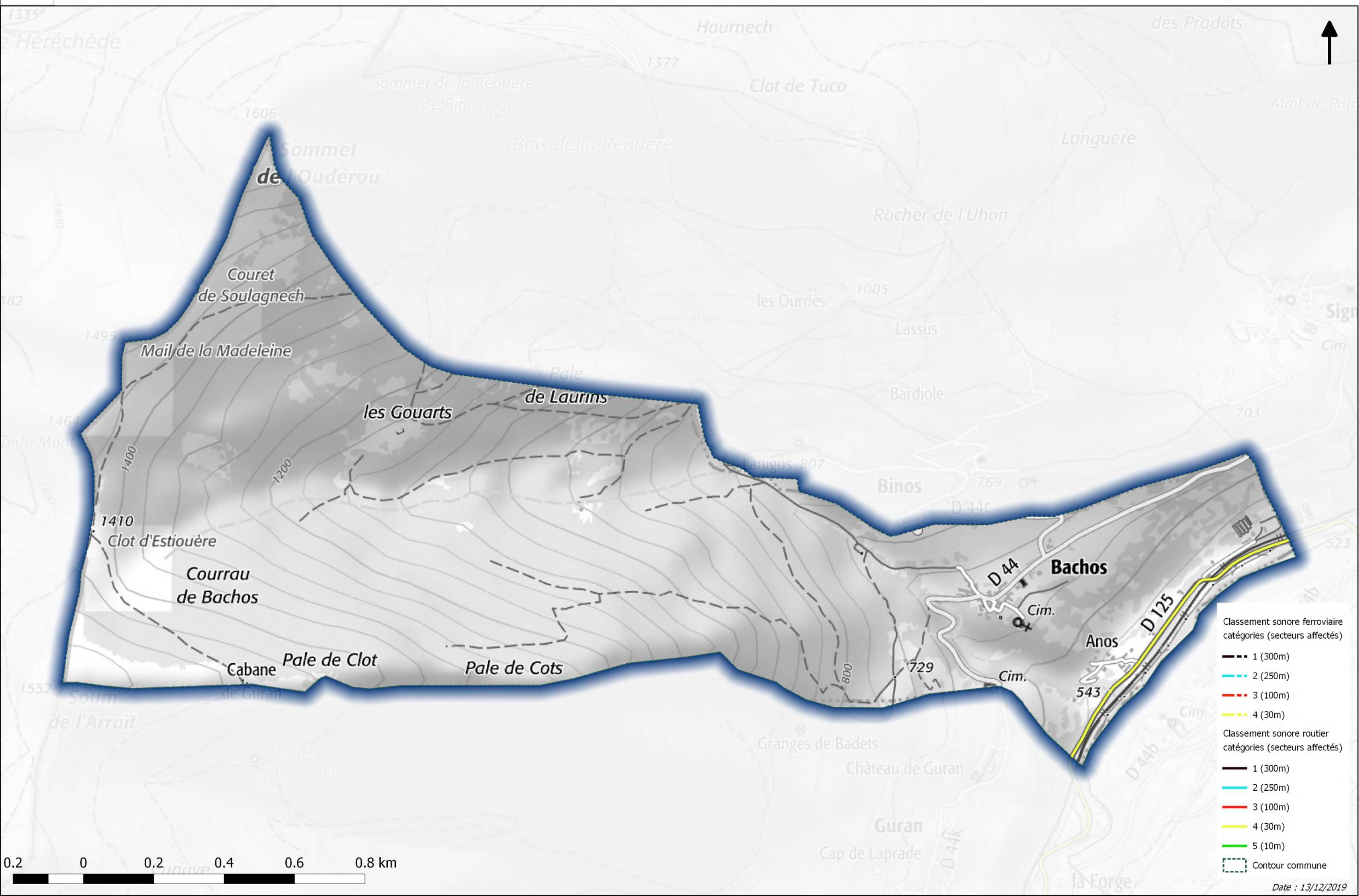


# Classement sonore des infrastructures de transport terrestres Commune de AYGUESVIVES





# Classement sonore des infrastructures de transport terrestres Commune de BACHOS



- Classement sonore ferroviaire  
catégories (secteurs affectés)
- 1 (300m)
  - 2 (250m)
  - 3 (100m)
  - 4 (30m)
- Classement sonore routier  
catégories (secteurs affectés)
- 1 (300m)
  - 2 (250m)
  - 3 (100m)
  - 4 (30m)
  - 5 (10m)
- Contour commune

0.2 0 0.2 0.4 0.6 0.8 km



# Classement sonore des infrastructures de transport terrestres Commune de BAGNERES-DE-LUCHON




Classement sonore ferroviaire  
catégories (secteurs affectés)

- 1 (300m)
- 2 (250m)
- 3 (100m)
- 4 (30m)

Classement sonore routier  
catégories (secteurs affectés)

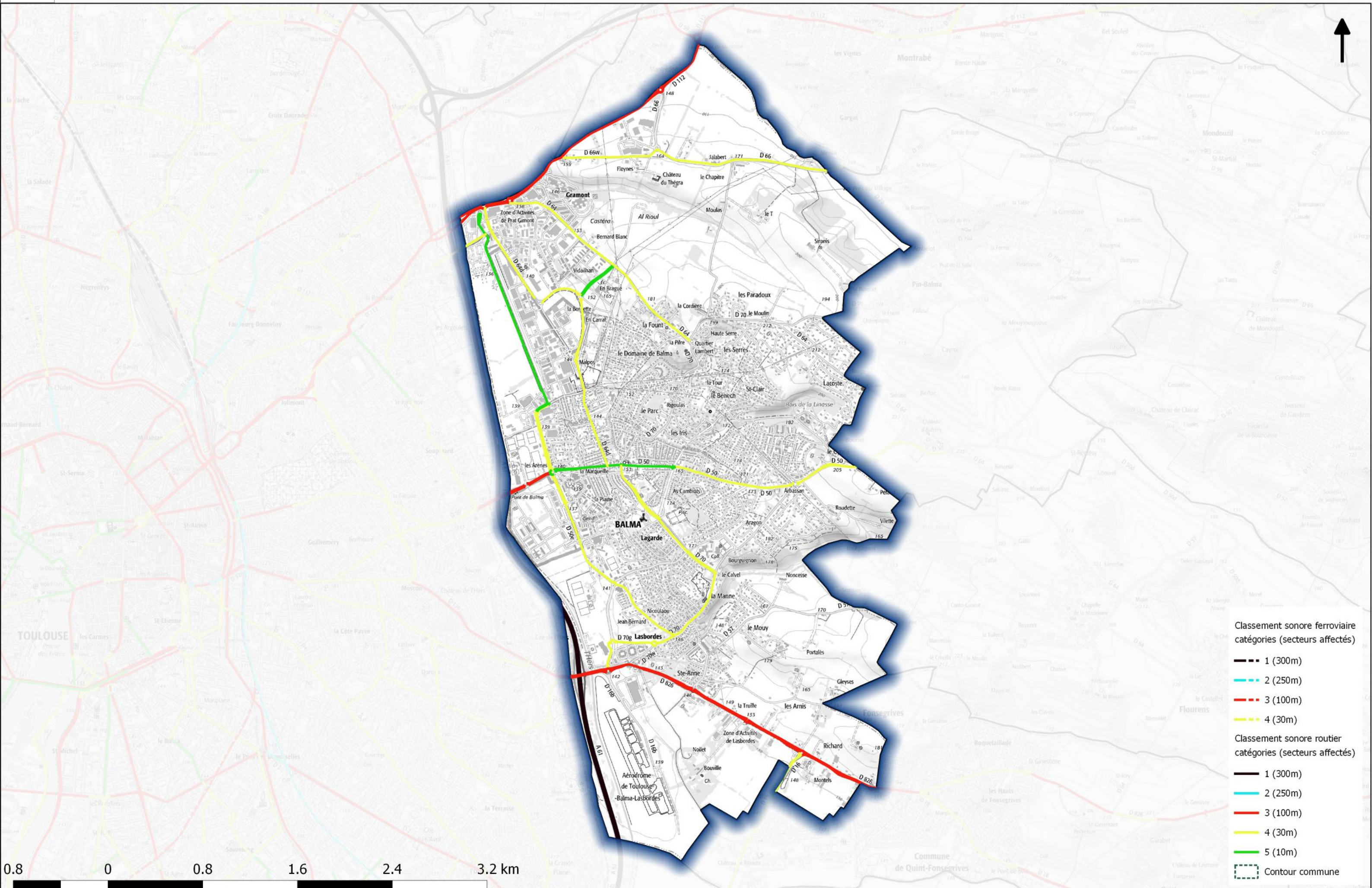
- 1 (300m)
- 2 (250m)
- 3 (100m)
- 4 (30m)
- 5 (10m)

Contour commune





# Classement sonore des infrastructures de transport terrestres Commune de BALMA

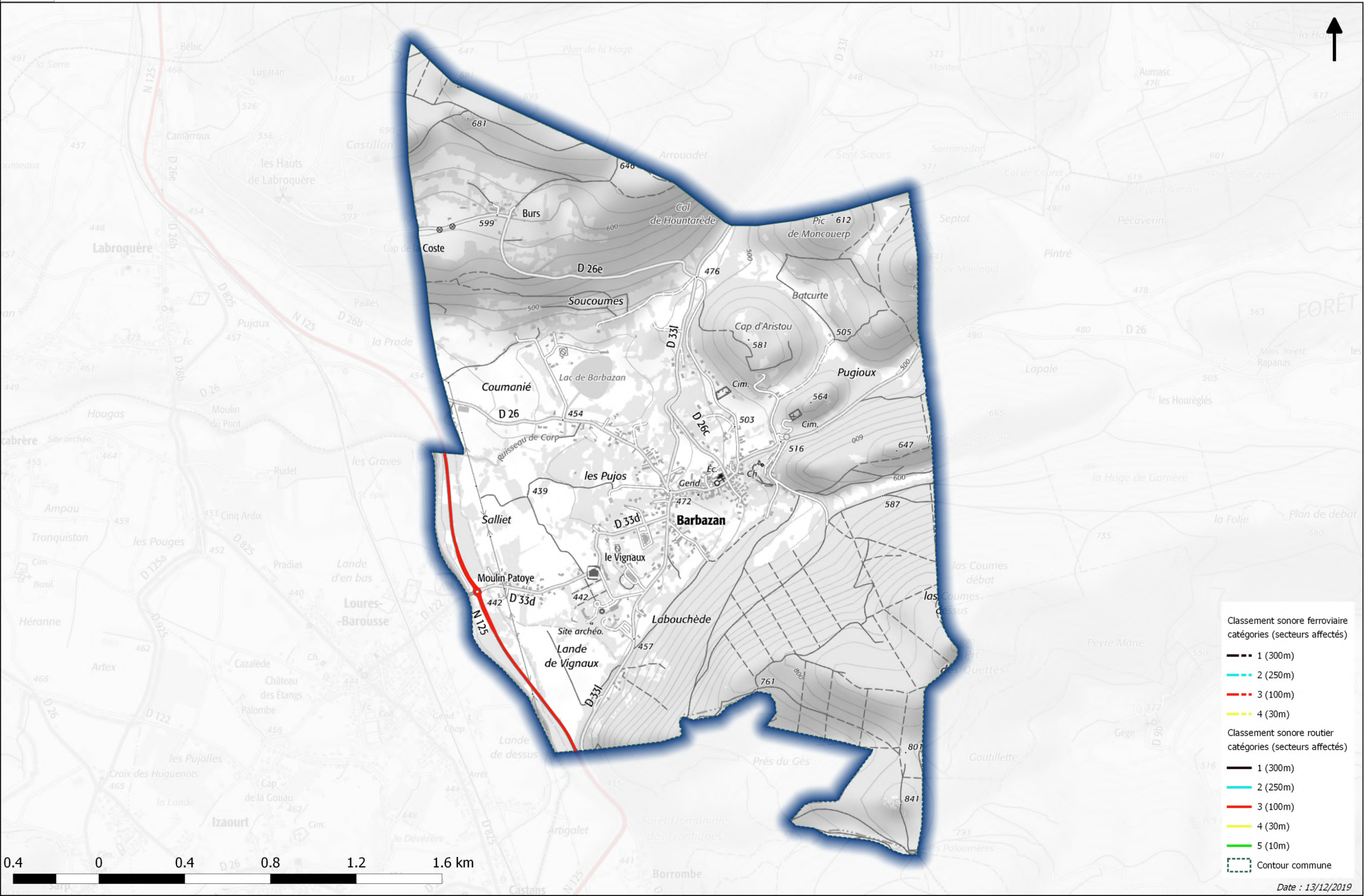


- Classement sonore ferroviaire catégories (secteurs affectés)**
- 1 (300m)
  - 2 (250m)
  - 3 (100m)
  - 4 (30m)
- Classement sonore routier catégories (secteurs affectés)**
- 1 (300m)
  - 2 (250m)
  - 3 (100m)
  - 4 (30m)
  - 5 (10m)
- Contour commune

0.8 0 0.8 1.6 2.4 3.2 km



# Classement sonore des infrastructures de transport terrestres Commune de BARBAZAN

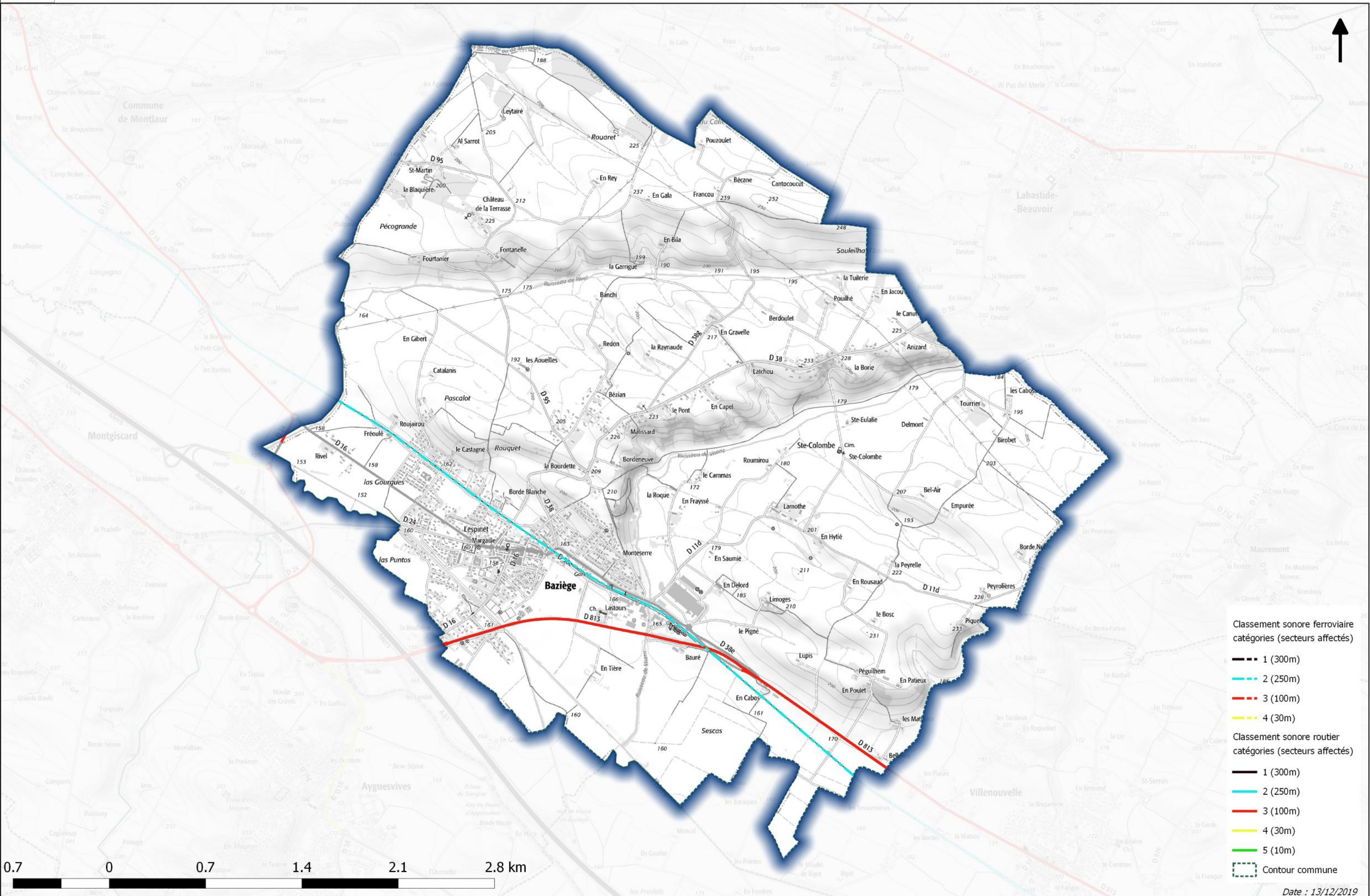


- Classement sonore ferroviaire  
catégories (secteurs affectés)
- 1 (300m)
  - 2 (250m)
  - 3 (100m)
  - 4 (30m)
- Classement sonore routier  
catégories (secteurs affectés)
- 1 (300m)
  - 2 (250m)
  - 3 (100m)
  - 4 (30m)
  - 5 (10m)
- Contour commune

0.4 0 0.4 0.8 1.2 1.6 km



# Classement sonore des infrastructures de transport terrestres Commune de BAZIEGE



Classement sonore ferroviaire  
catégories (secteurs affectés)

- 1 (300m)
- 2 (250m)
- 3 (100m)
- 4 (30m)

Classement sonore routier  
catégories (secteurs affectés)

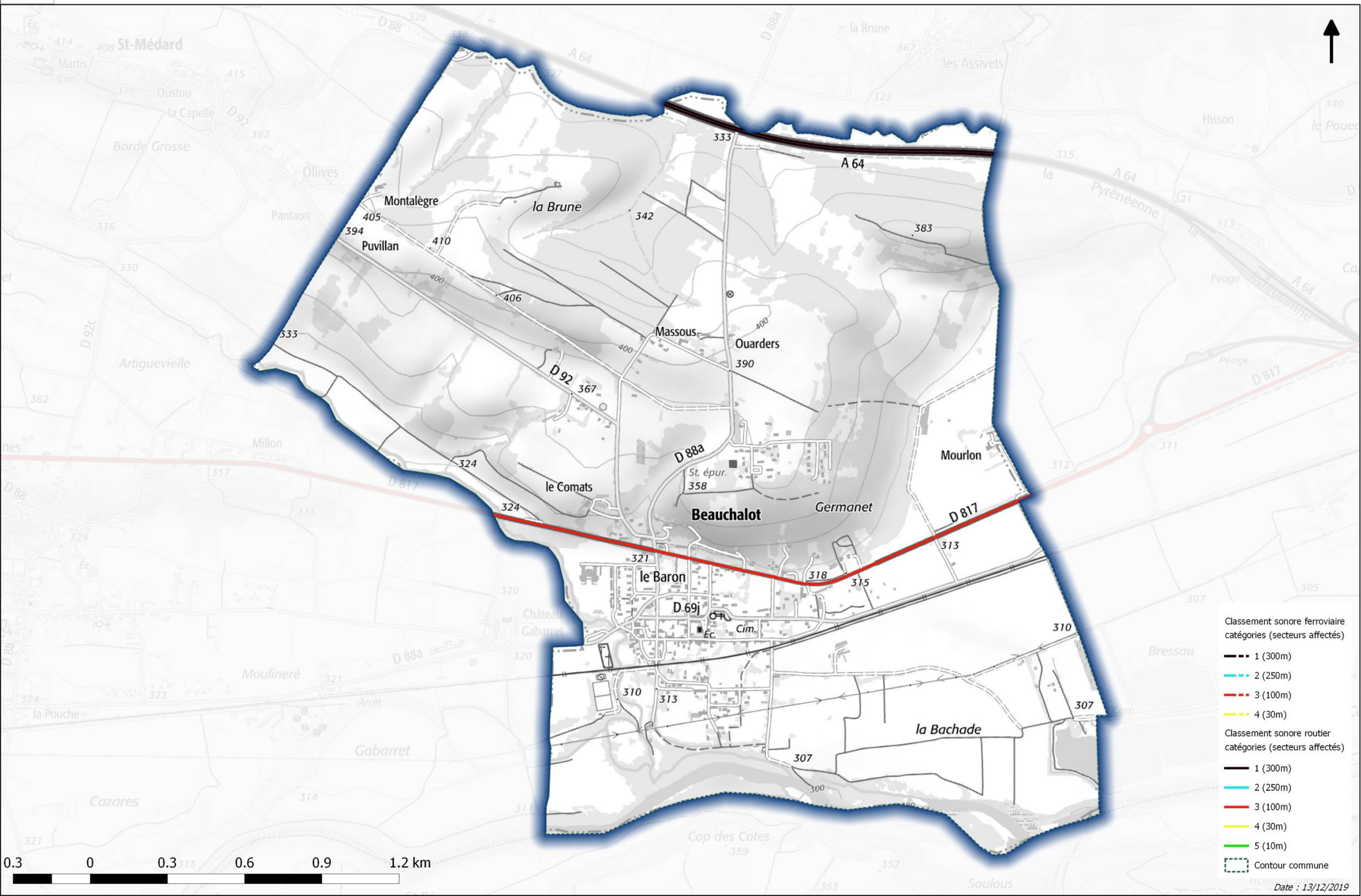
- 1 (300m)
- 2 (250m)
- 3 (100m)
- 4 (30m)
- 5 (10m)

Contour commune



# Classement sonore des infrastructures de transport terrestres

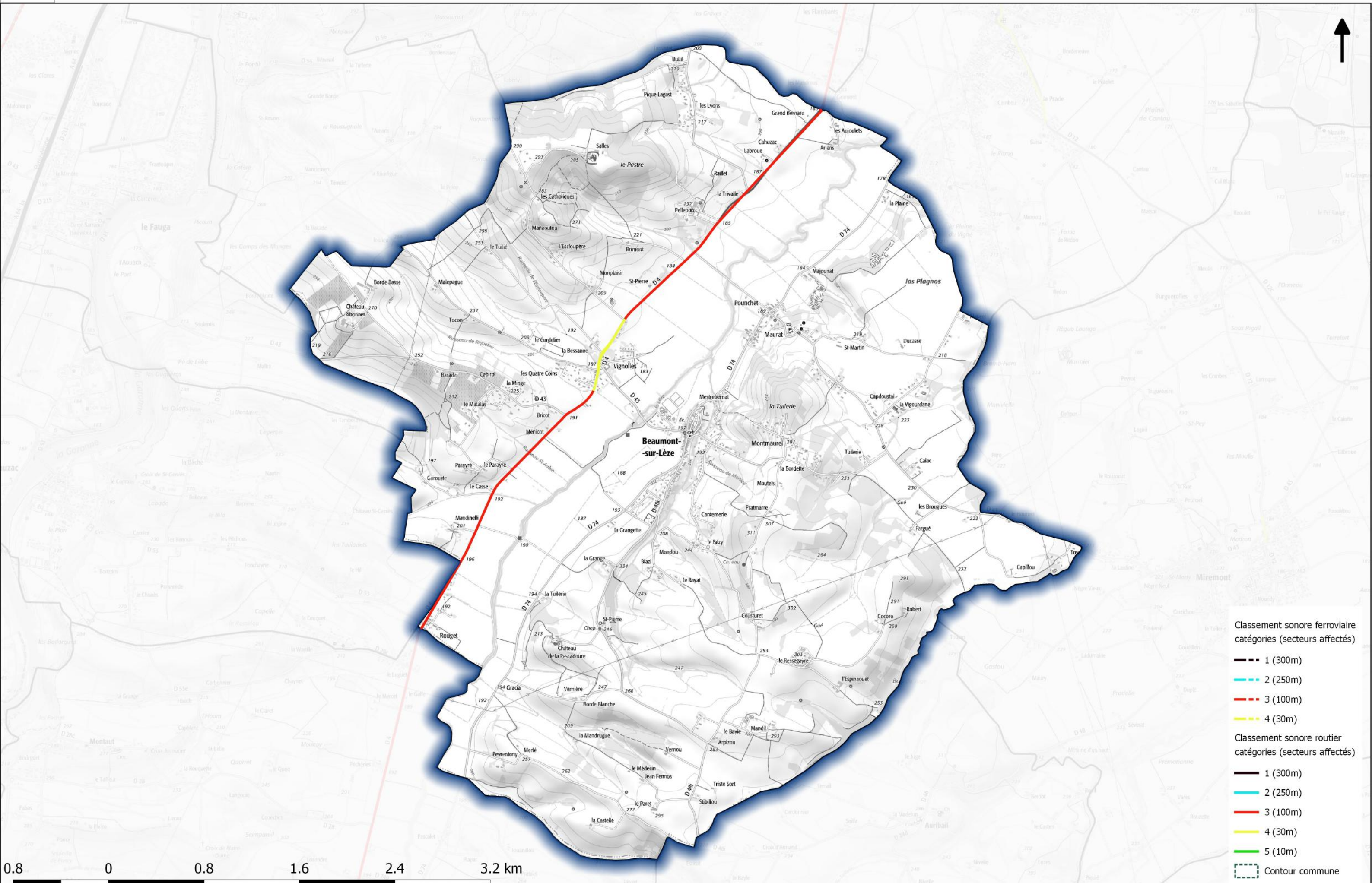
## Commune de BEAUCHALOT



- Classement sonore ferroviaire catégories (secteurs affectés)
- 1 (300m)
  - 2 (250m)
  - 3 (100m)
  - 4 (30m)
- Classement sonore routier catégories (secteurs affectés)
- 1 (300m)
  - 2 (250m)
  - 3 (100m)
  - 4 (30m)
  - 5 (10m)
- Contour commune
- BOIS DES BATAILLONS  
Date : 13/12/2019



# Classement sonore des infrastructures de transport terrestres Commune de BEAUMONT-SUR-LEZE

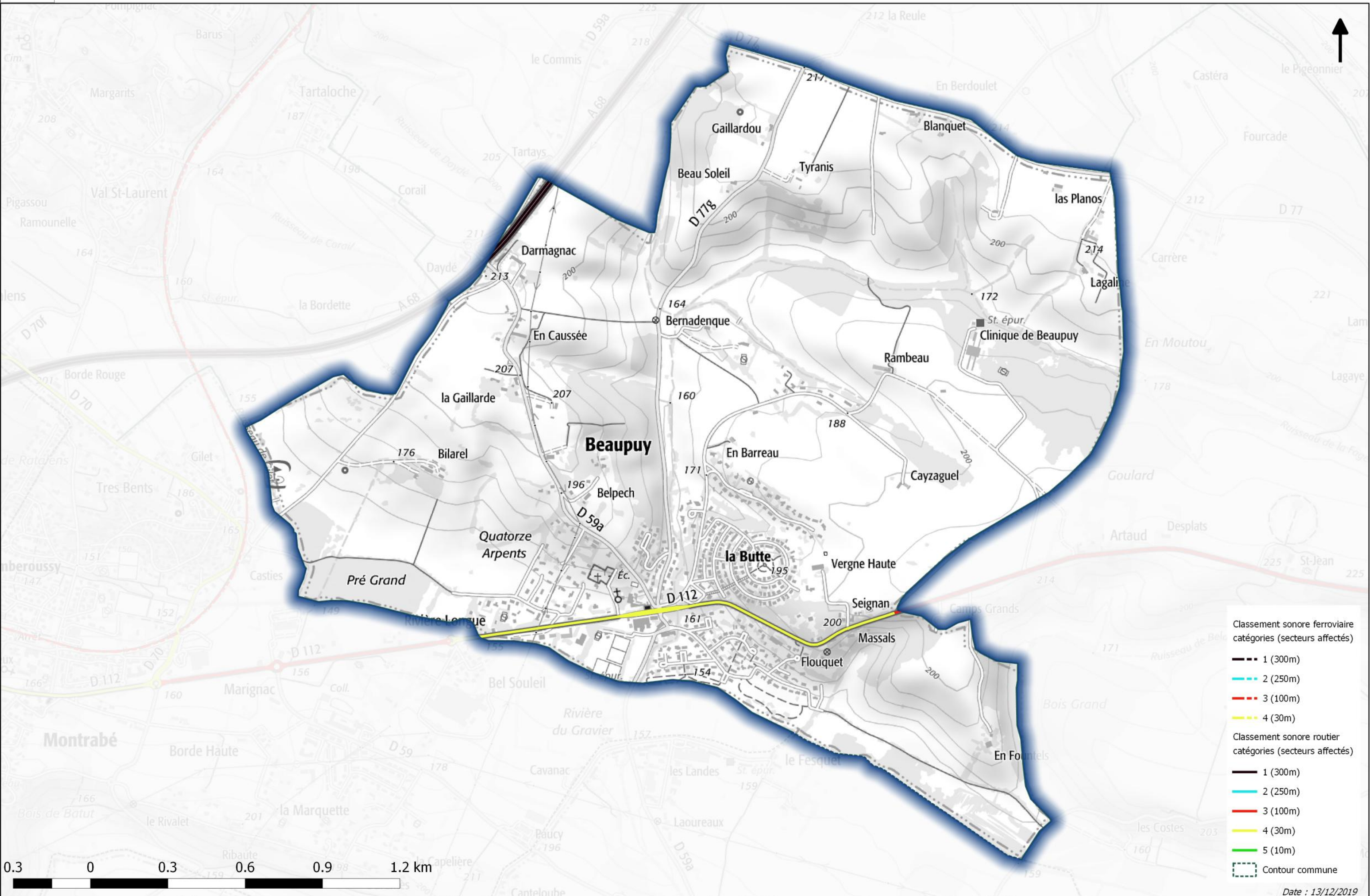


- Classement sonore ferroviaire**  
catégories (secteurs affectés)
- 1 (300m)
  - 2 (250m)
  - 3 (100m)
  - 4 (30m)
- Classement sonore routier**  
catégories (secteurs affectés)
- 1 (300m)
  - 2 (250m)
  - 3 (100m)
  - 4 (30m)
  - 5 (10m)
- Contour commune





# Classement sonore des infrastructures de transport terrestres Commune de BEAUPUY

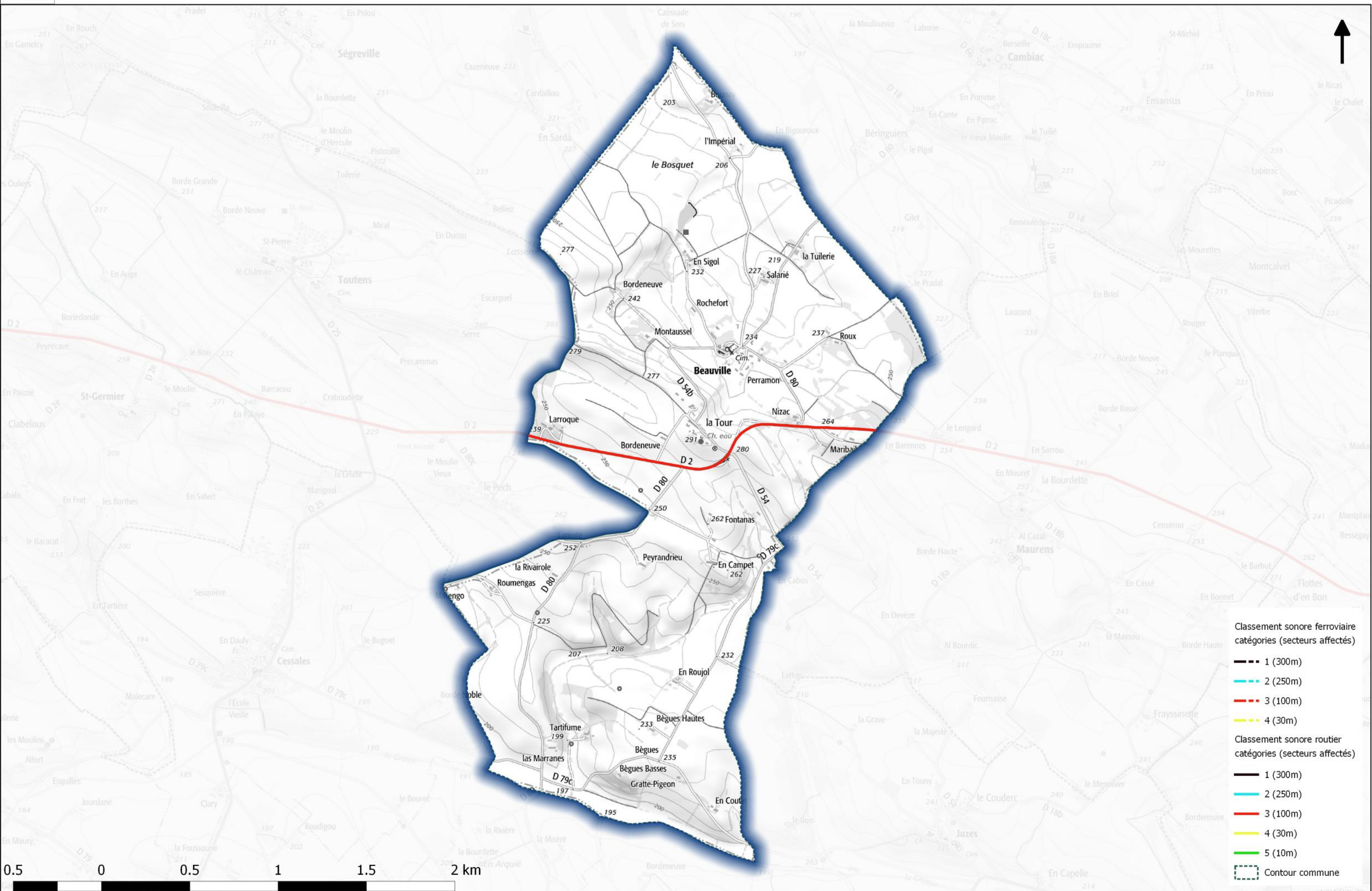


- Classement sonore ferroviaire  
catégories (secteurs affectés)
- 1 (300m)
  - 2 (250m)
  - 3 (100m)
  - 4 (30m)
- Classement sonore routier  
catégories (secteurs affectés)
- 1 (300m)
  - 2 (250m)
  - 3 (100m)
  - 4 (30m)
  - 5 (10m)
- Contour commune



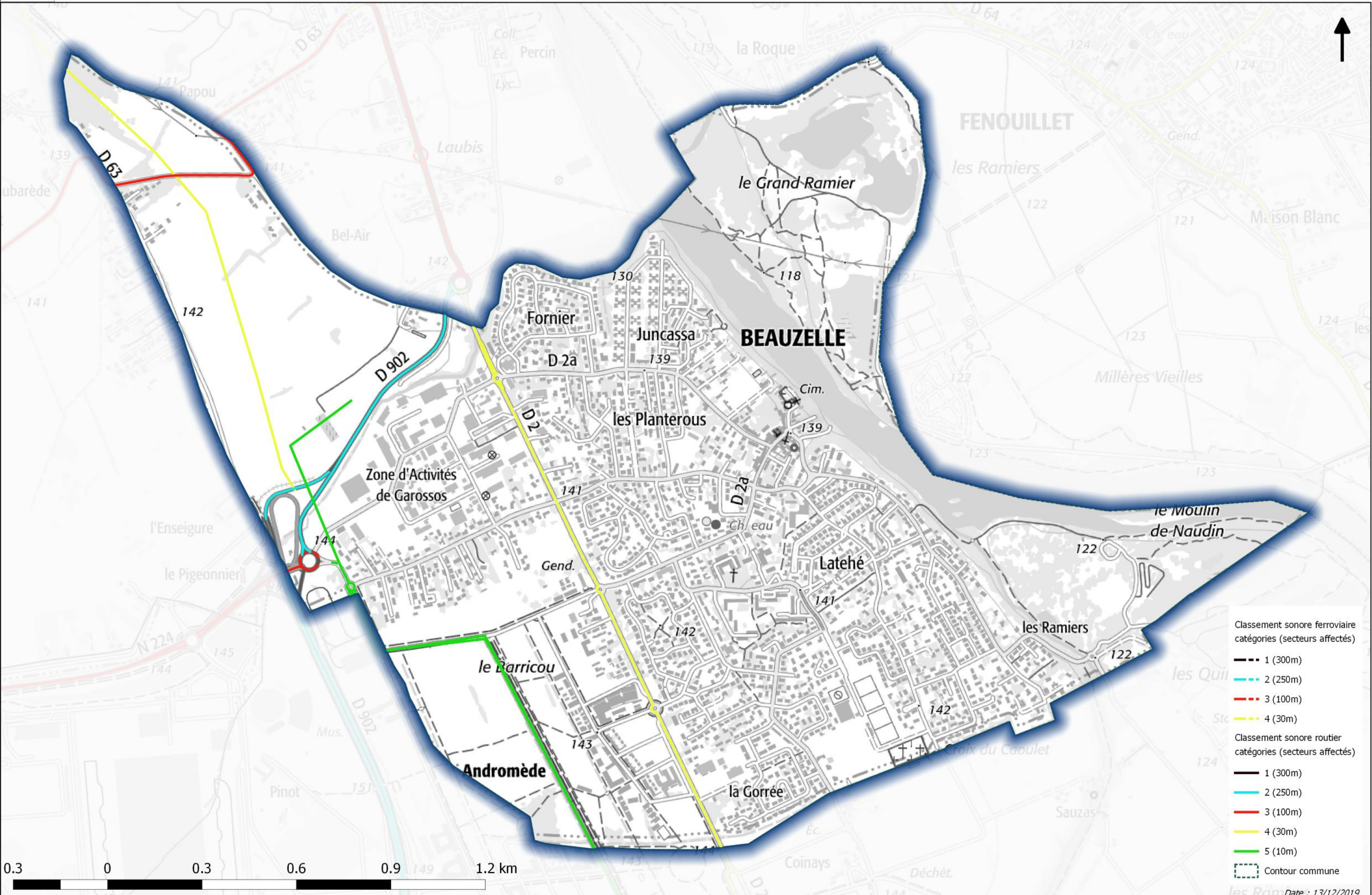
# Classement sonore des infrastructures de transport terrestres

## Commune de BEAUVILLE



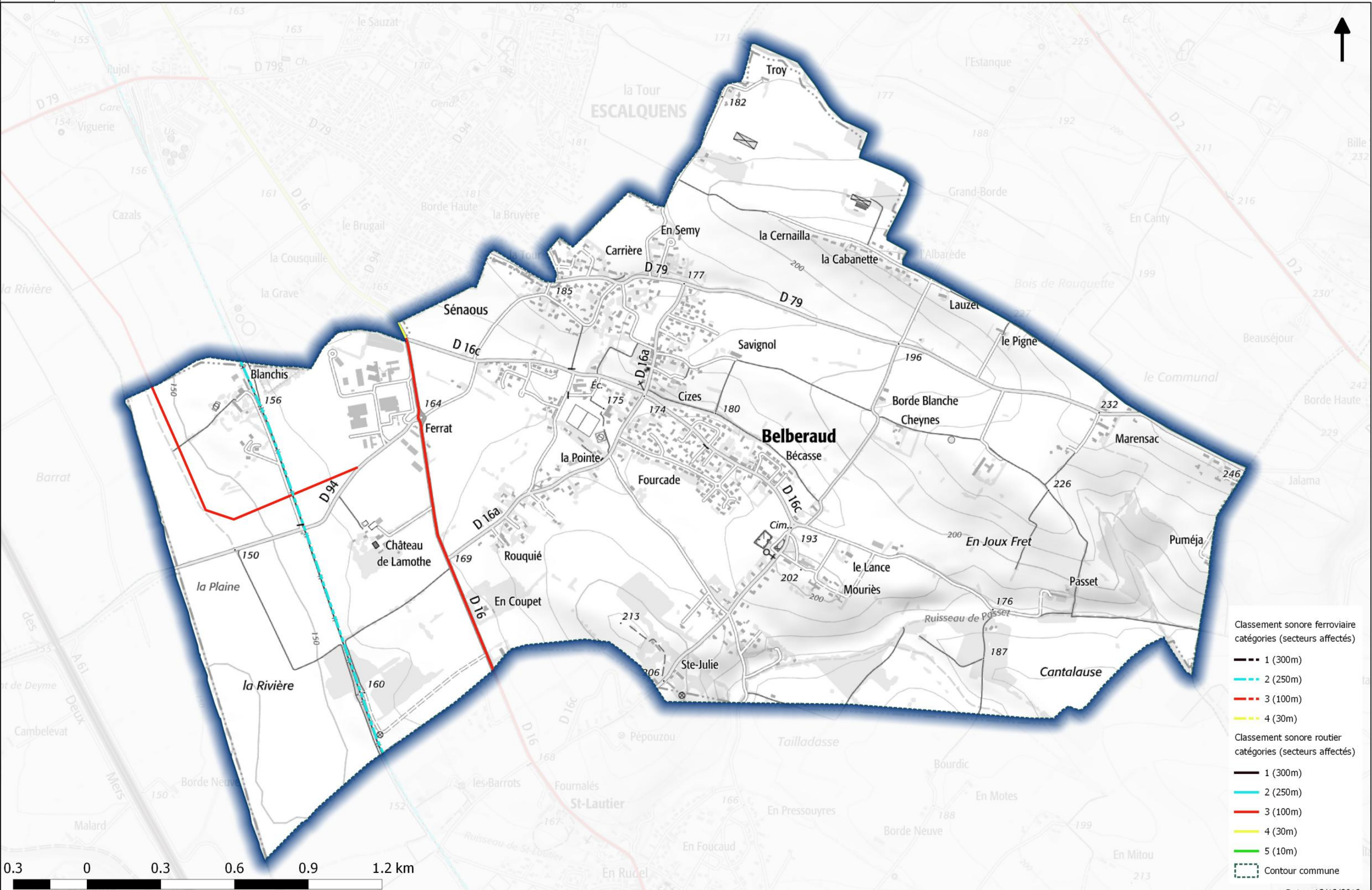


# Classement sonore des infrastructures de transport terrestres Commune de BEAUZELLE



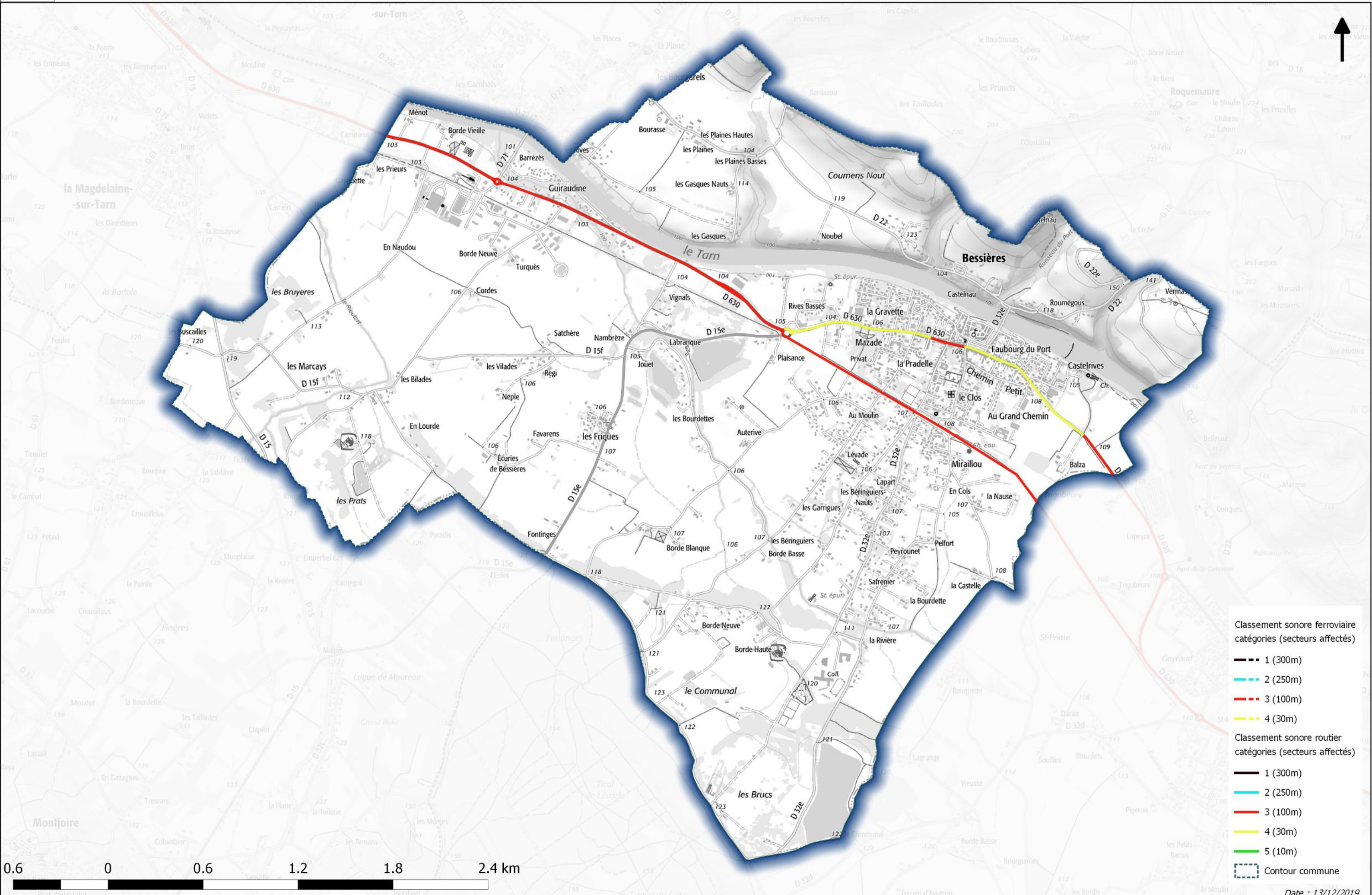


# Classement sonore des infrastructures de transport terrestres Commune de BELBERAUD



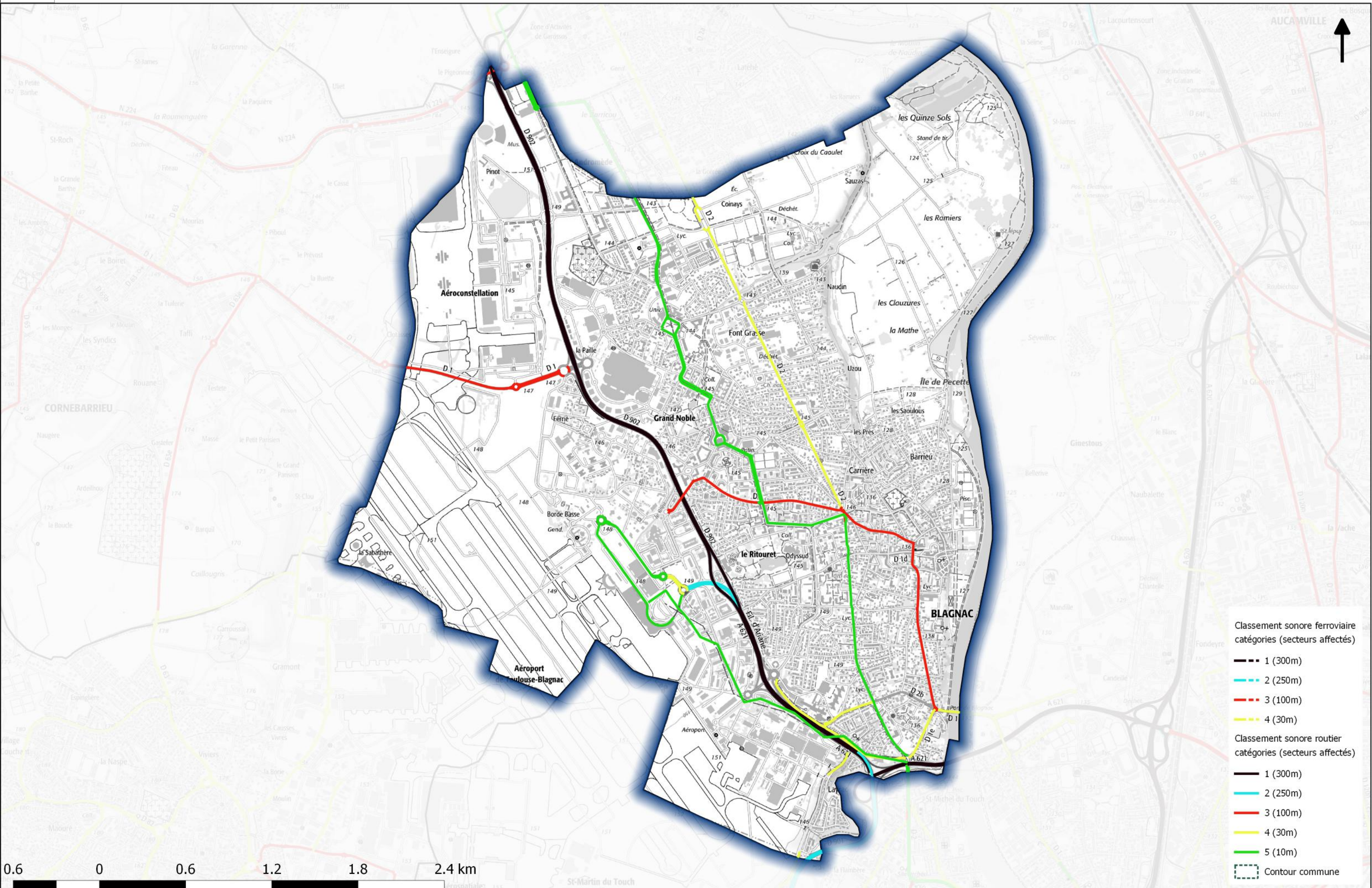


# Classement sonore des infrastructures de transport terrestres Commune de BESSIERES





# Classement sonore des infrastructures de transport terrestres Commune de BLAGNAC



Classement sonore ferroviaire  
catégories (secteurs affectés)

- 1 (300m)
- 2 (250m)
- 3 (100m)
- 4 (30m)

Classement sonore routier  
catégories (secteurs affectés)

- 1 (300m)
- 2 (250m)
- 3 (100m)
- 4 (30m)
- 5 (10m)

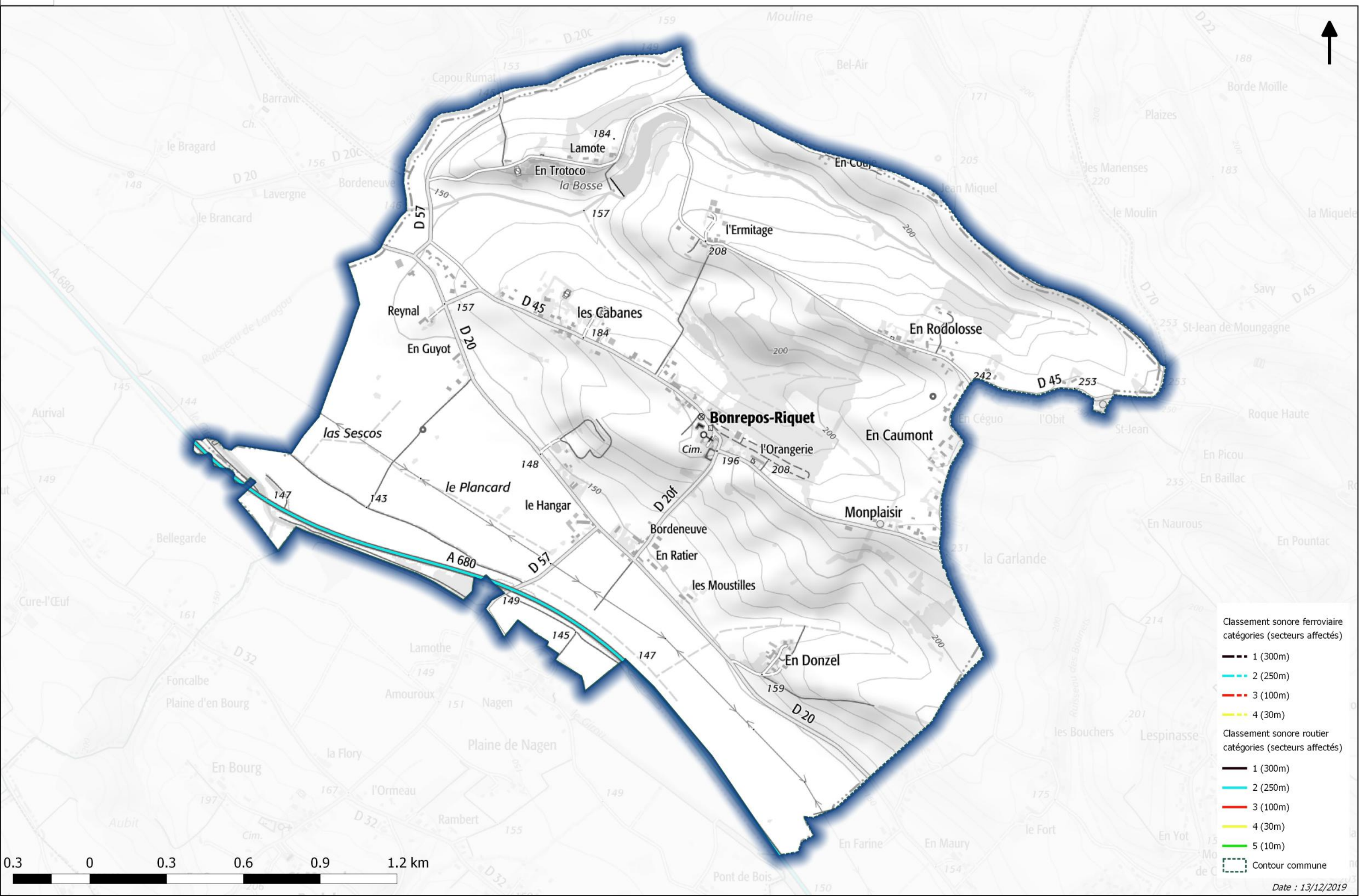
Contour commune





# Classement sonore des infrastructures de transport terrestres

## Commune de BONREPOS-RIQUET



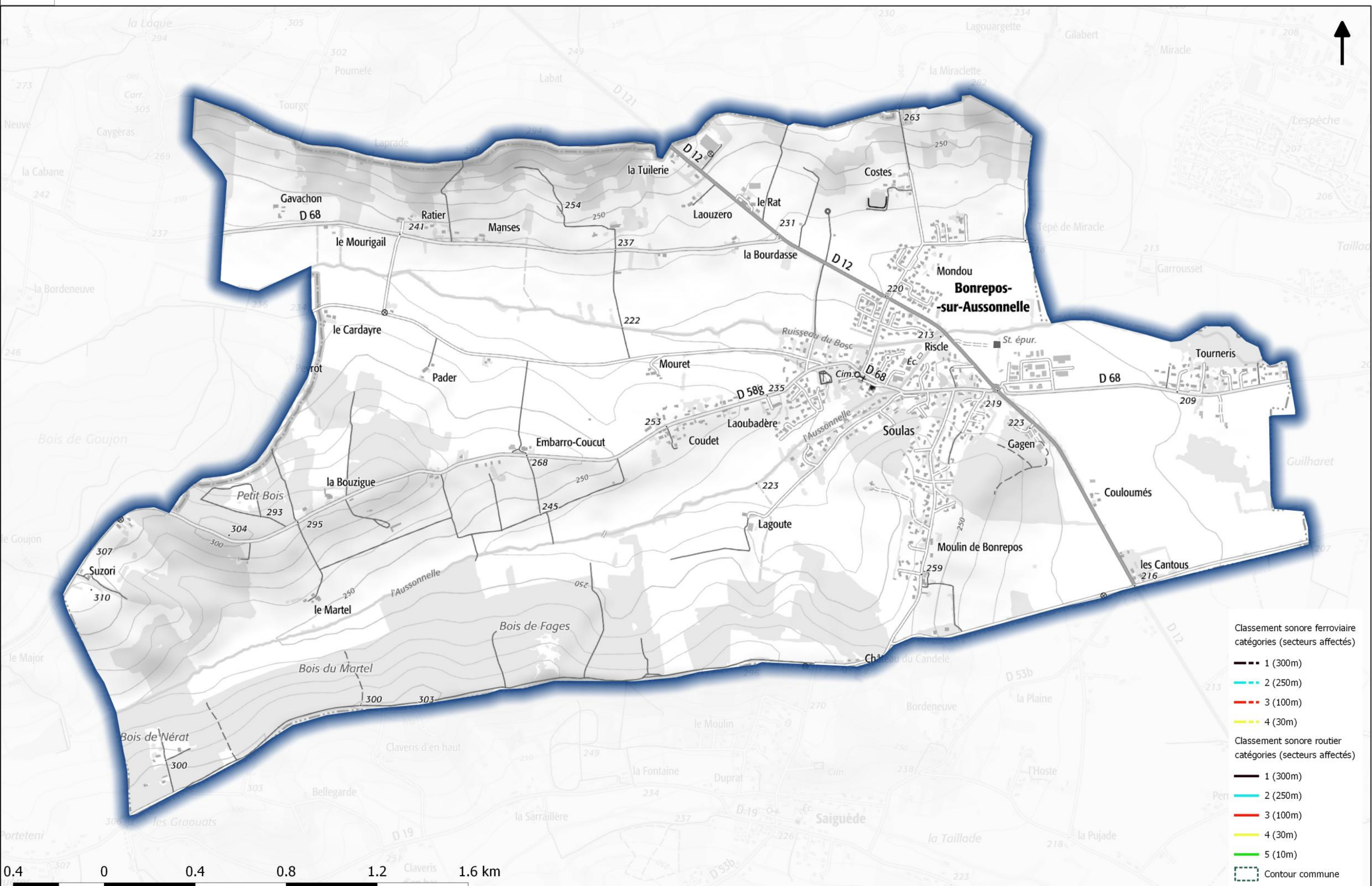
- Classement sonore ferroviaire catégories (secteurs affectés)**
- 1 (300m) - Dotted black line
  - 2 (250m) - Dashed cyan line
  - 3 (100m) - Dashed red line
  - 4 (30m) - Dashed yellow line
- Classement sonore routier catégories (secteurs affectés)**
- 1 (300m) - Solid black line
  - 2 (250m) - Solid cyan line
  - 3 (100m) - Solid red line
  - 4 (30m) - Solid yellow line
  - 5 (10m) - Solid green line
- Contour commune - Dotted black line





# Classement sonore des infrastructures de transport terrestres

## Commune de BONREPOS-SUR-AUSSONNELLE

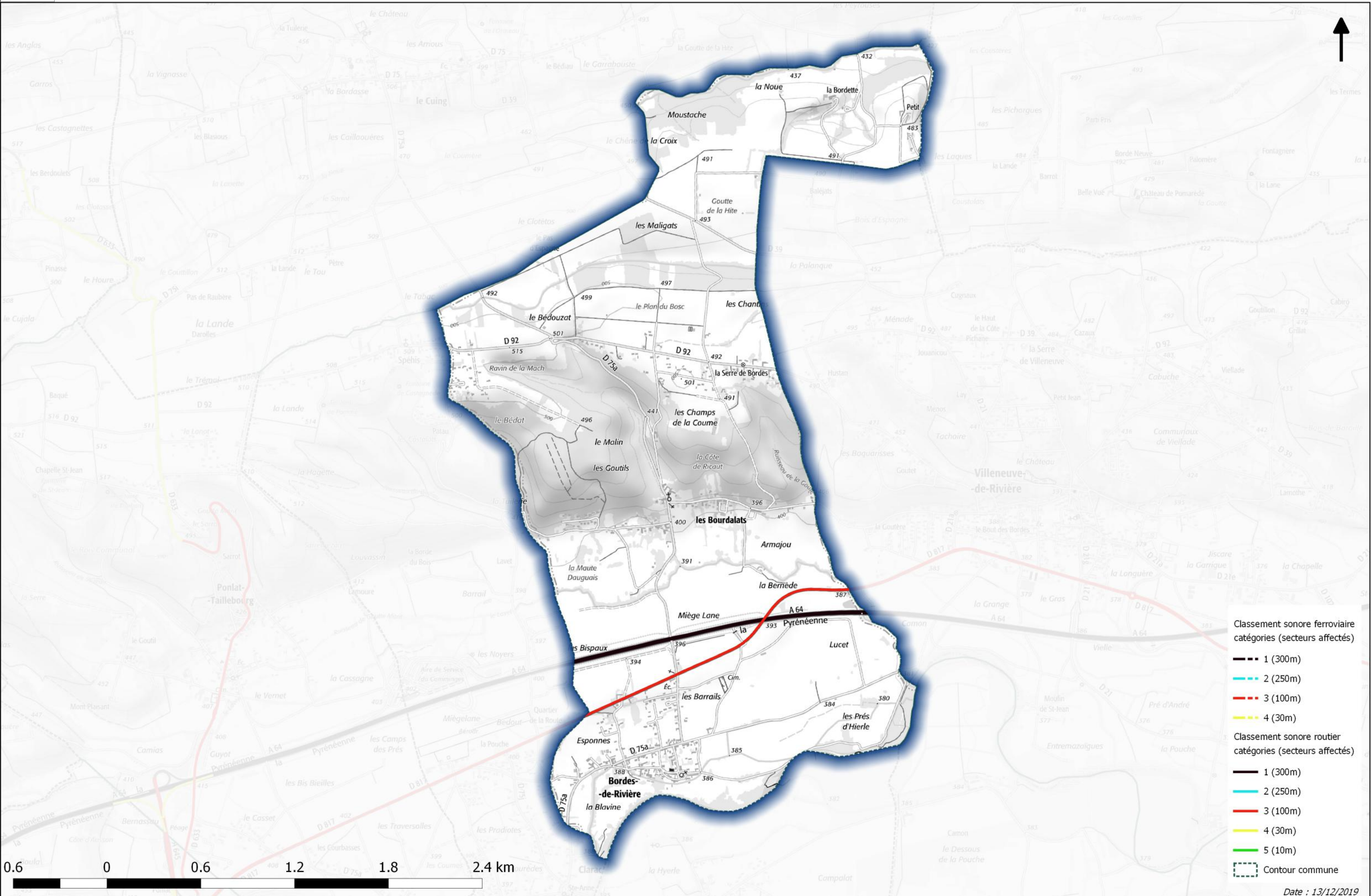


- Classement sonore ferroviaire catégories (secteurs affectés)**
- 1 (300m)
  - 2 (250m)
  - 3 (100m)
  - 4 (30m)
- Classement sonore routier catégories (secteurs affectés)**
- 1 (300m)
  - 2 (250m)
  - 3 (100m)
  - 4 (30m)
  - 5 (10m)
- Contour commune





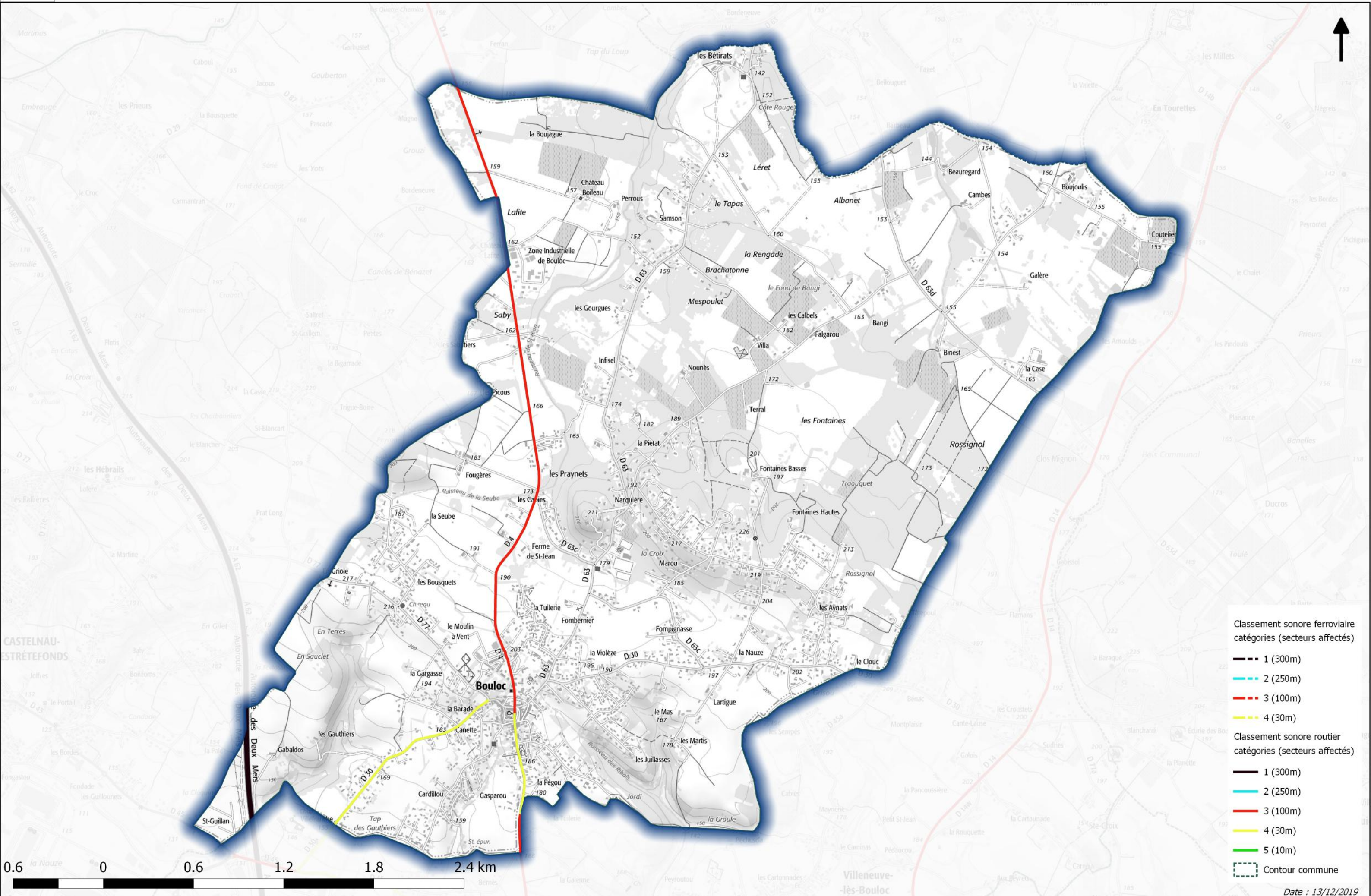
# Classement sonore des infrastructures de transport terrestres Commune de BORDES-DE-RIVIERE



- Classement sonore ferroviaire**  
catégories (secteurs affectés)
- 1 (300m)
  - 2 (250m)
  - 3 (100m)
  - 4 (30m)
- Classement sonore routier**  
catégories (secteurs affectés)
- 1 (300m)
  - 2 (250m)
  - 3 (100m)
  - 4 (30m)
  - 5 (10m)
- Contour commune

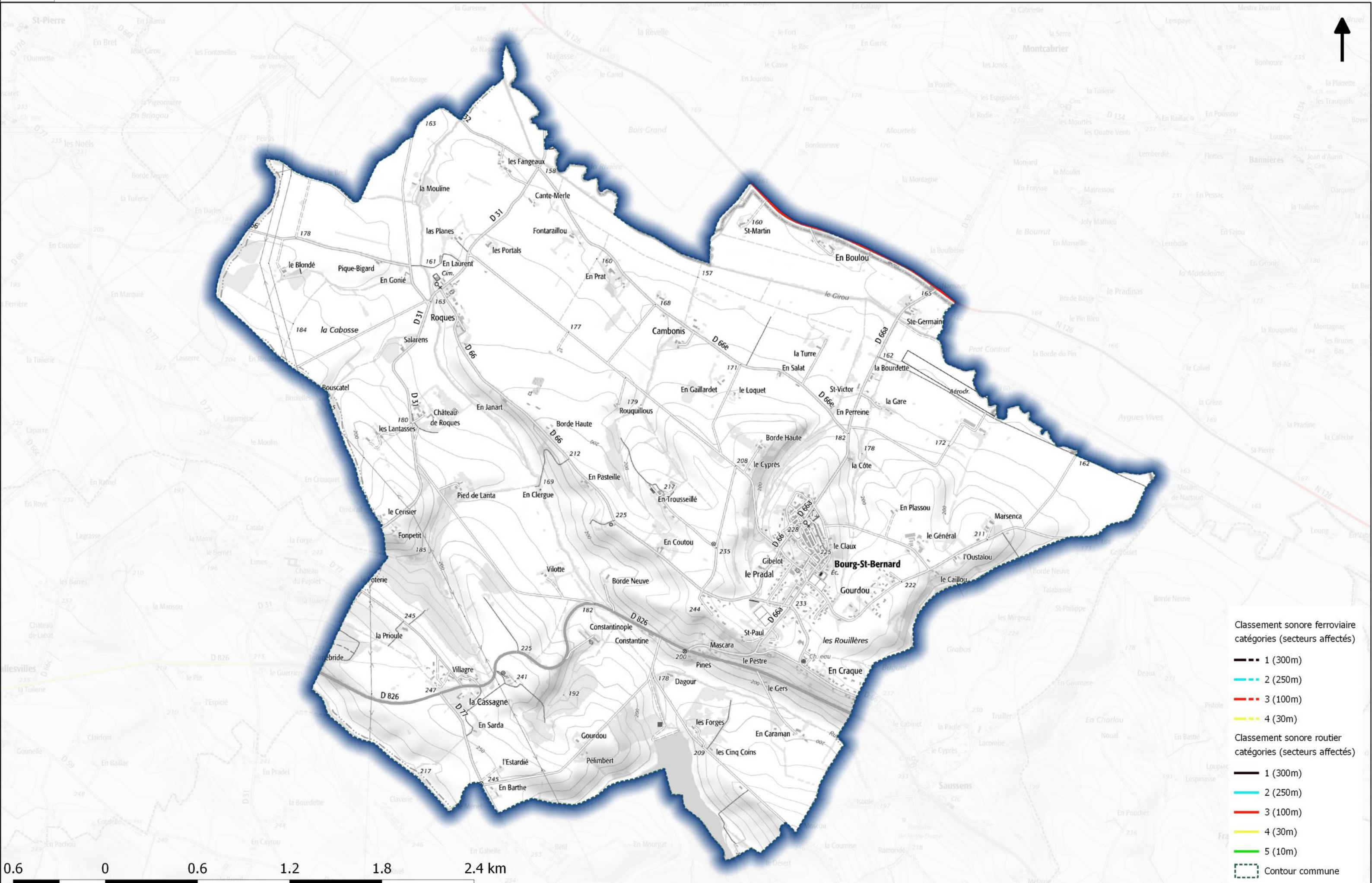


# Classement sonore des infrastructures de transport terrestres Commune de BOULOC





# Classement sonore des infrastructures de transport terrestres Commune de BOURG-SAINT-BERNARD



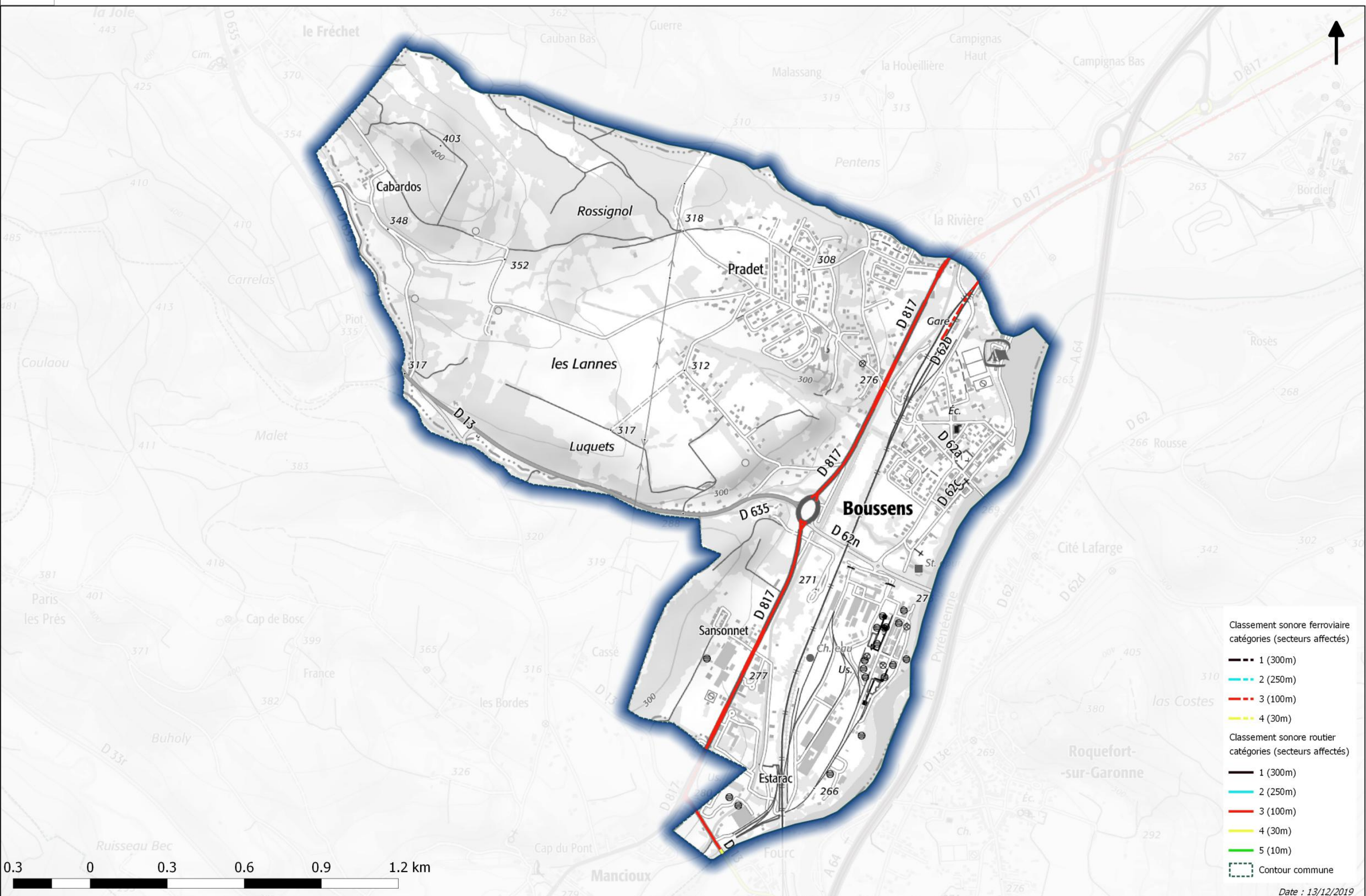
- Classement sonore ferroviaire  
catégories (secteurs affectés)
- 1 (300m)
  - 2 (250m)
  - 3 (100m)
  - 4 (30m)
- Classement sonore routier  
catégories (secteurs affectés)
- 1 (300m)
  - 2 (250m)
  - 3 (100m)
  - 4 (30m)
  - 5 (10m)
- Contour commune





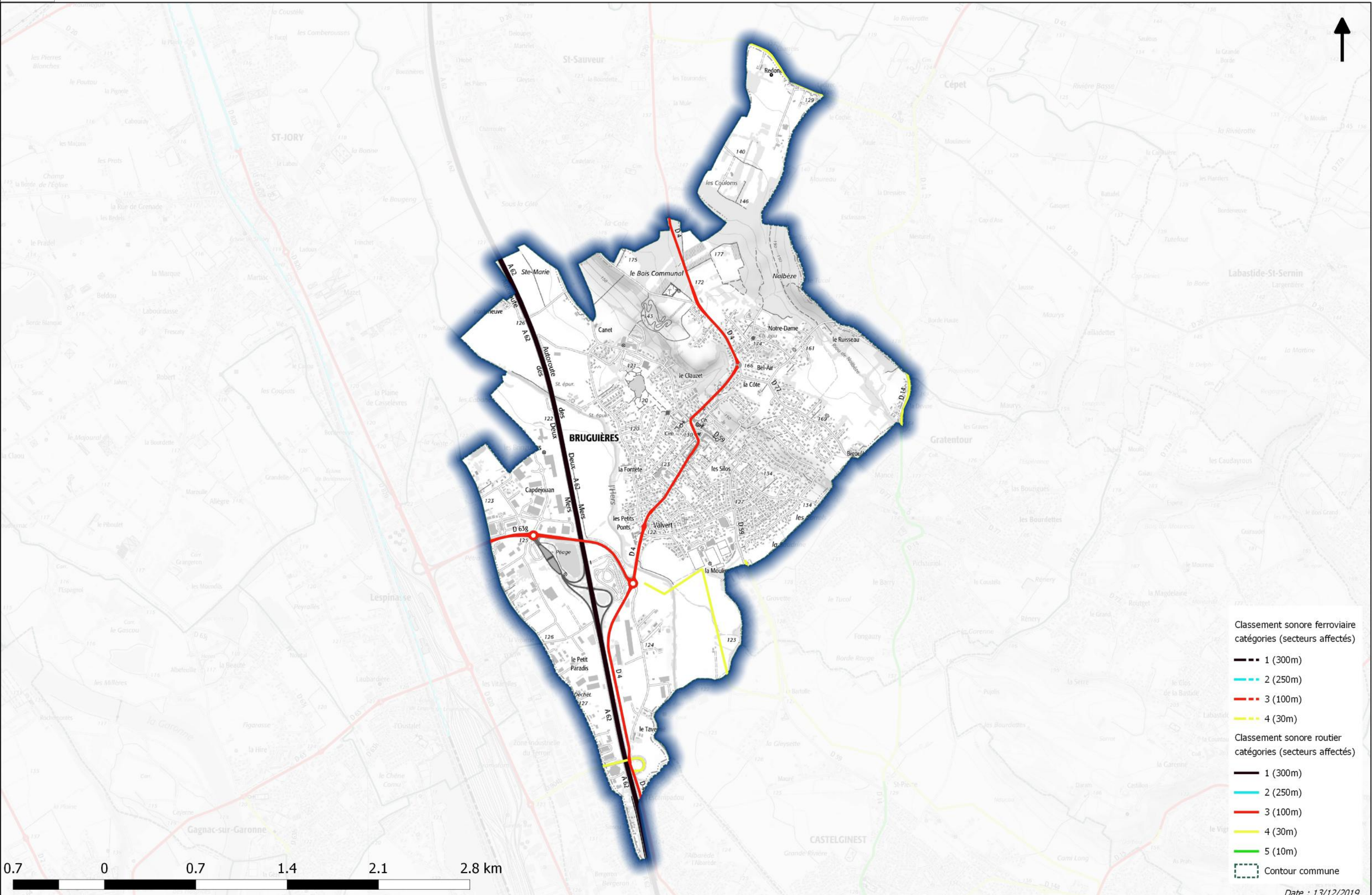
# Classement sonore des infrastructures de transport terrestres

## Commune de BOUSSENS





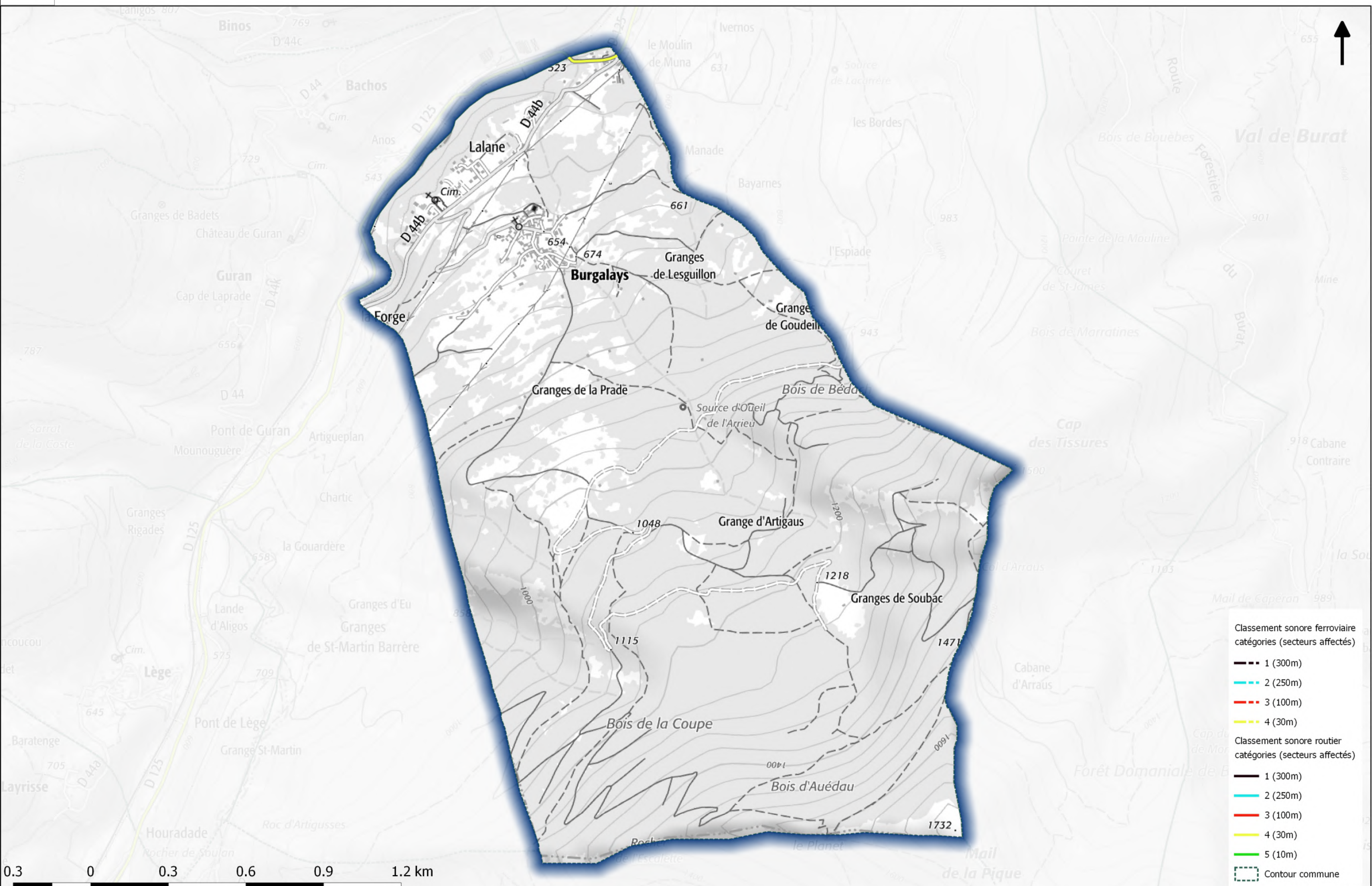
# Classement sonore des infrastructures de transport terrestres Commune de BRUGUIÈRES





# Classement sonore des infrastructures de transport terrestres

## Commune de BURGALAYS

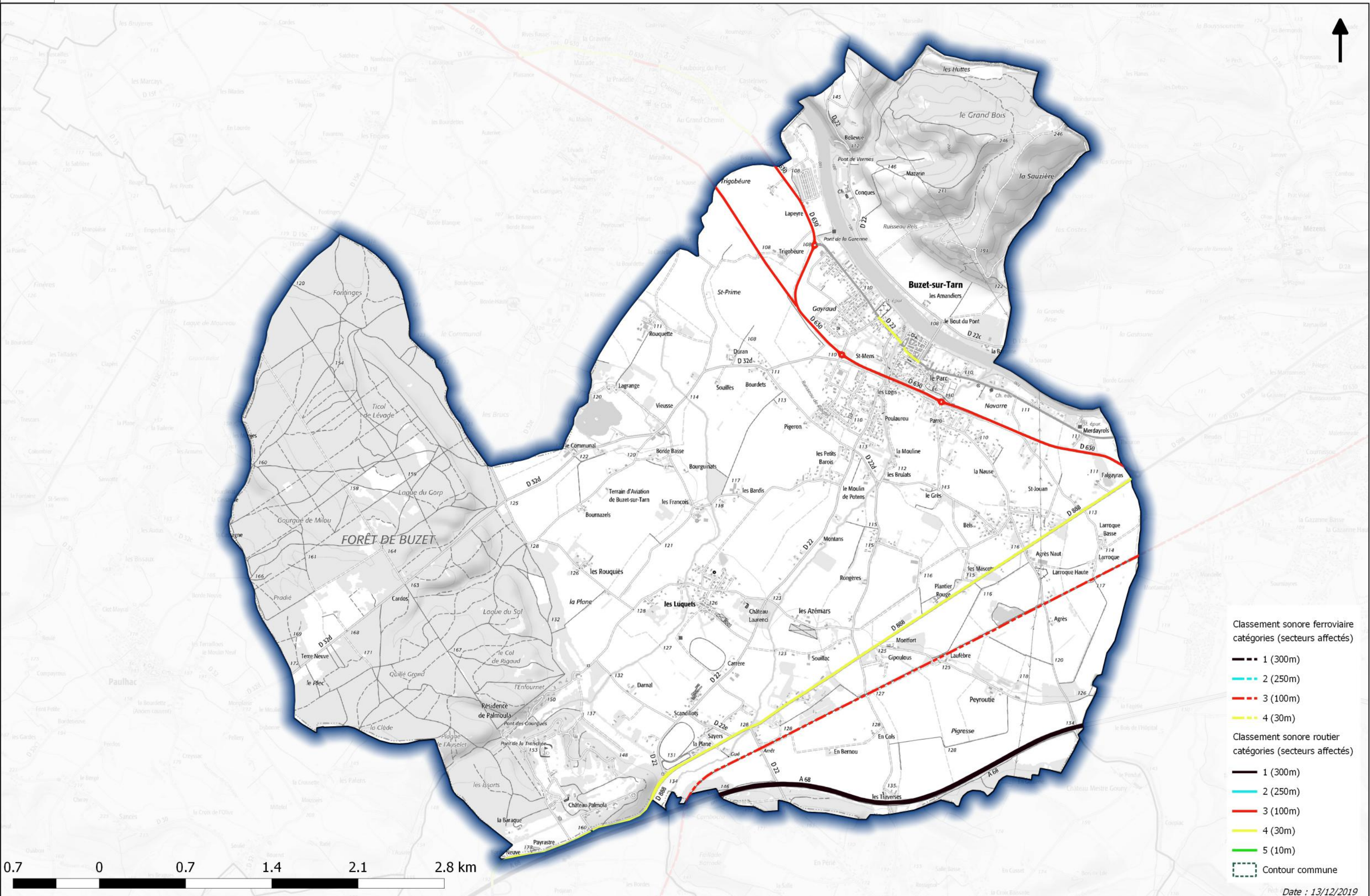


- Classement sonore ferroviaire**  
catégories (secteurs affectés)
- 1 (300m)
  - 2 (250m)
  - 3 (100m)
  - 4 (30m)
- Classement sonore routier**  
catégories (secteurs affectés)
- 1 (300m)
  - 2 (250m)
  - 3 (100m)
  - 4 (30m)
  - 5 (10m)
  - Contour commune

0.3 0 0.3 0.6 0.9 1.2 km



# Classement sonore des infrastructures de transport terrestres Commune de BUZET-SUR-TARN

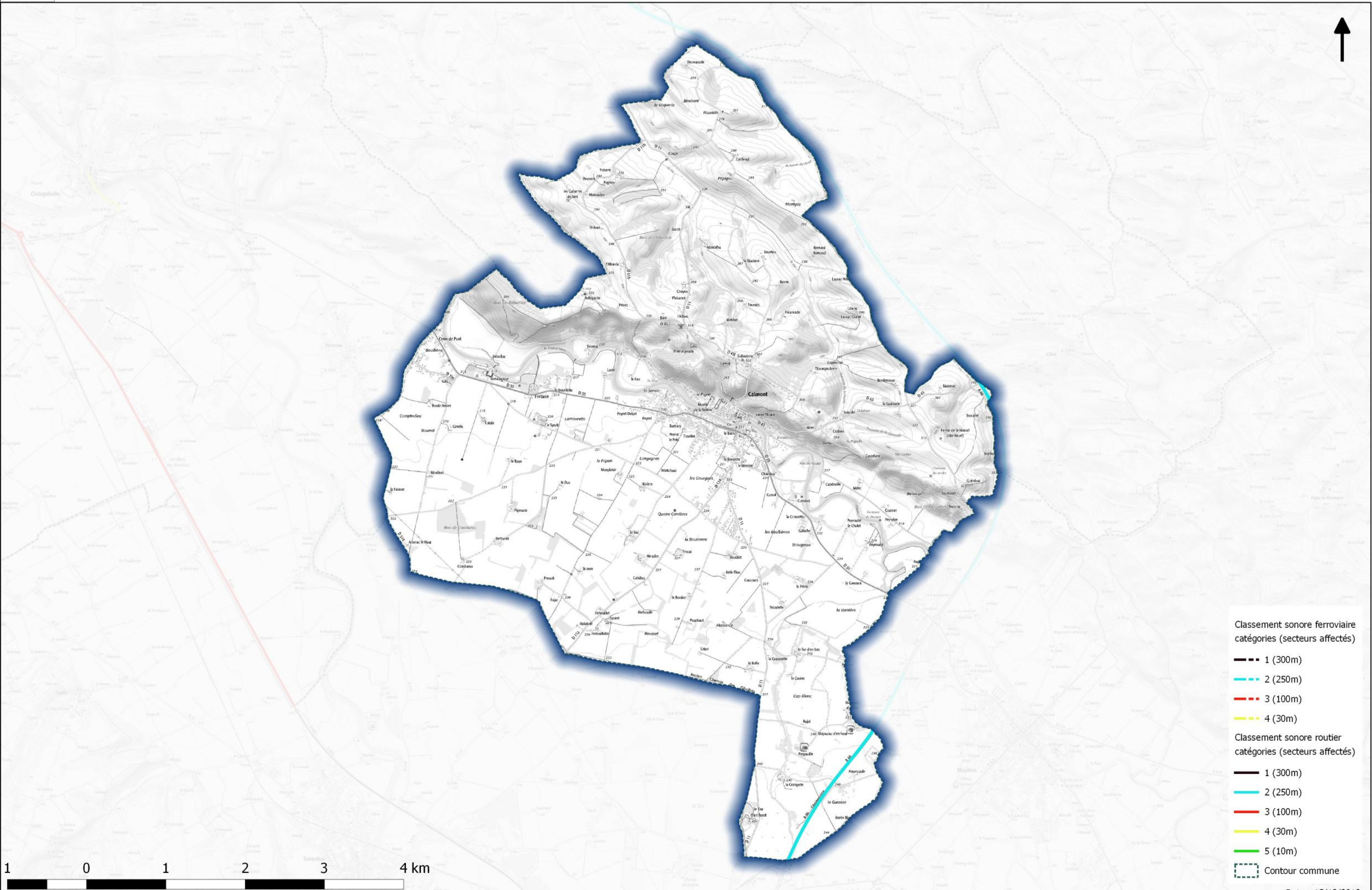


- Classement sonore ferroviaire  
catégories (secteurs affectés)
- 1 (300m)
  - 2 (250m)
  - 3 (100m)
  - 4 (30m)
- Classement sonore routier  
catégories (secteurs affectés)
- 1 (300m)
  - 2 (250m)
  - 3 (100m)
  - 4 (30m)
  - 5 (10m)
- Contour commune

0.7 0 0.7 1.4 2.1 2.8 km



# Classement sonore des infrastructures de transport terrestres Commune de CALMONT



Classement sonore ferroviaire  
catégories (secteurs affectés)

--- 1 (300m)

--- 2 (250m)

--- 3 (100m)

--- 4 (30m)

Classement sonore routier  
catégories (secteurs affectés)

— 1 (300m)

— 2 (250m)

— 3 (100m)

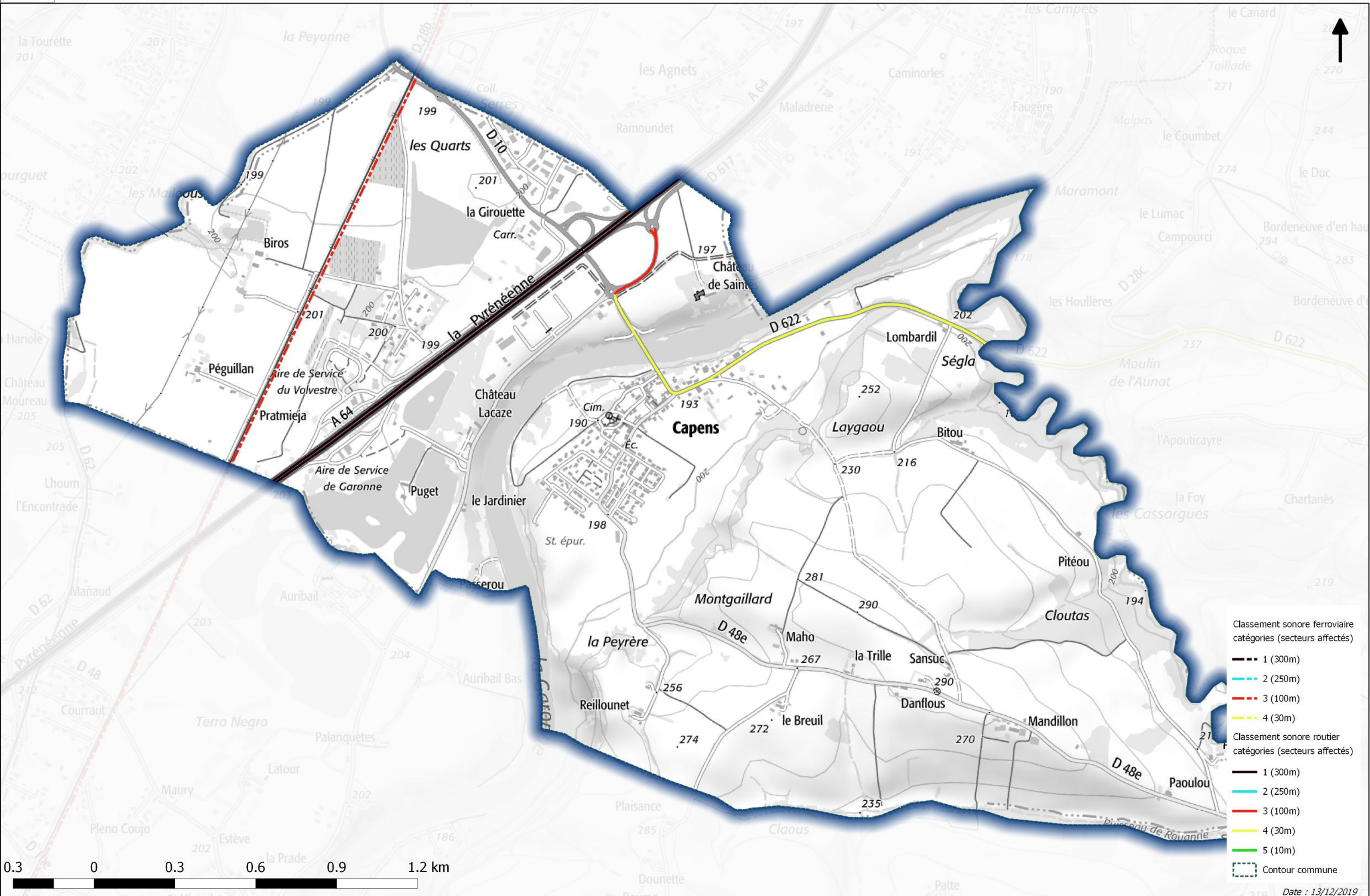
— 4 (30m)

— 5 (10m)

- - - Contour commune

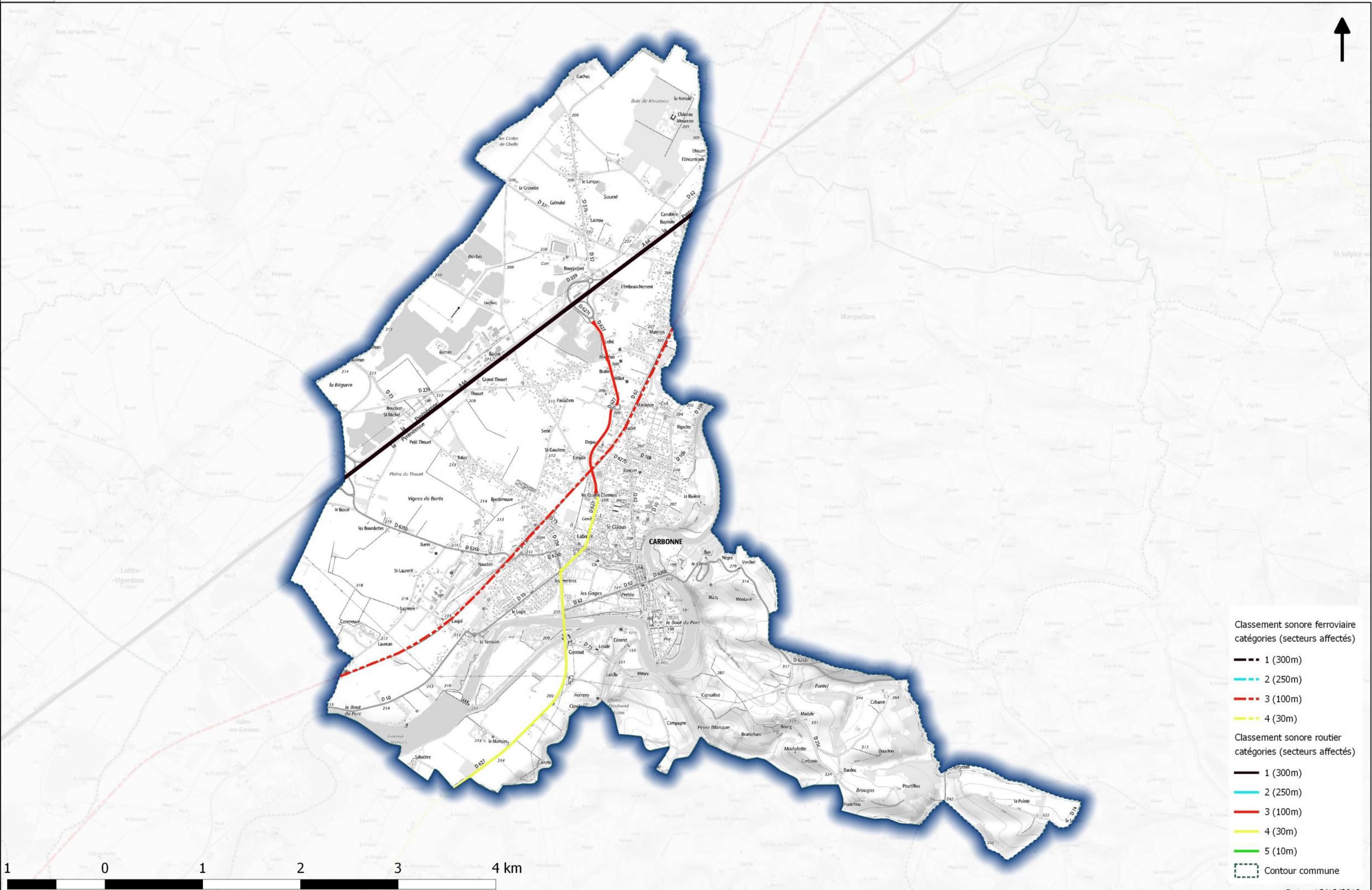


# Classement sonore des infrastructures de transport terrestres Commune de CAPENS





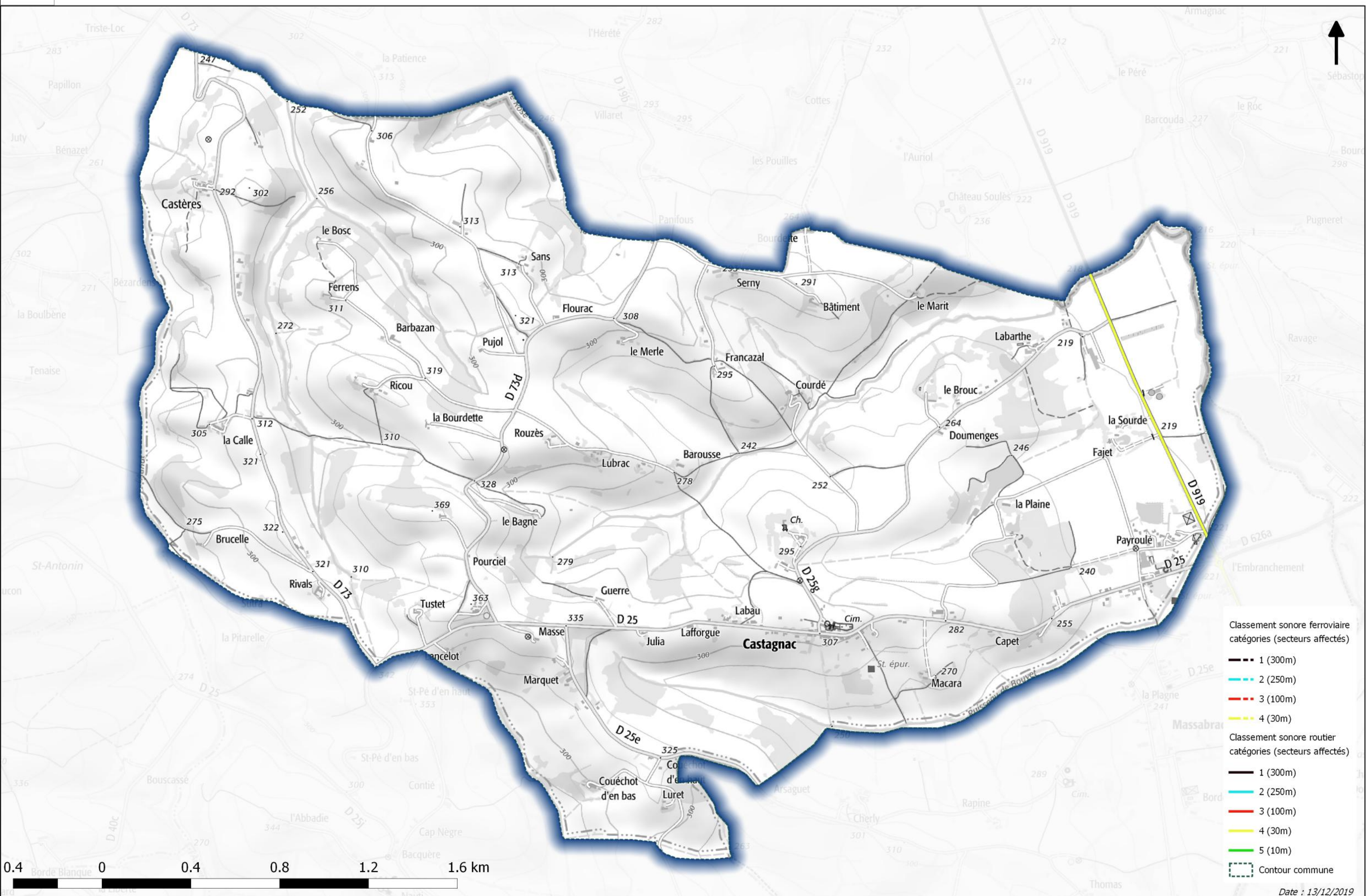
# Classement sonore des infrastructures de transport terrestres Commune de CARBONNE





# Classement sonore des infrastructures de transport terrestres

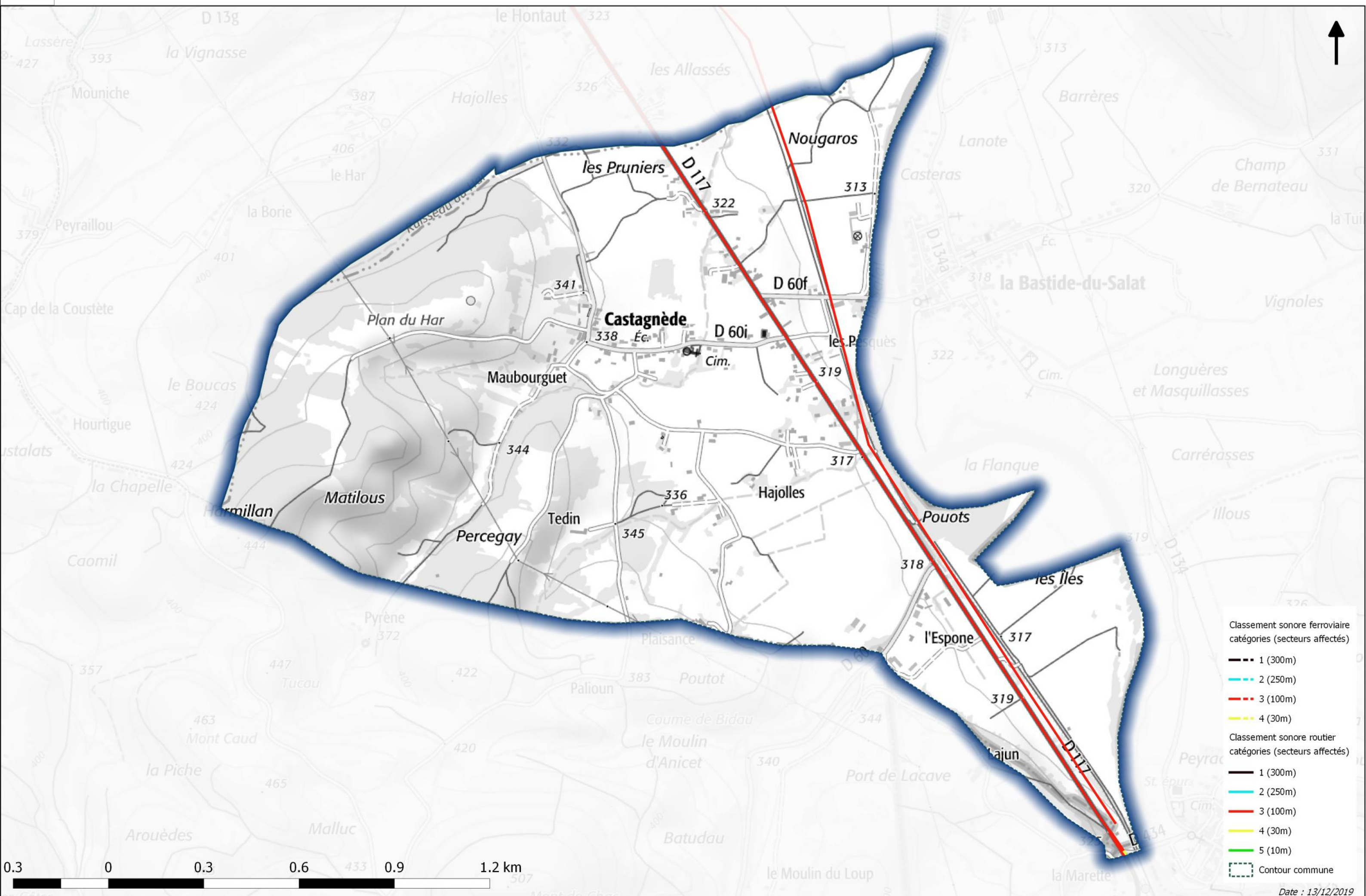
## Commune de CASTAGNAC





# Classement sonore des infrastructures de transport terrestres

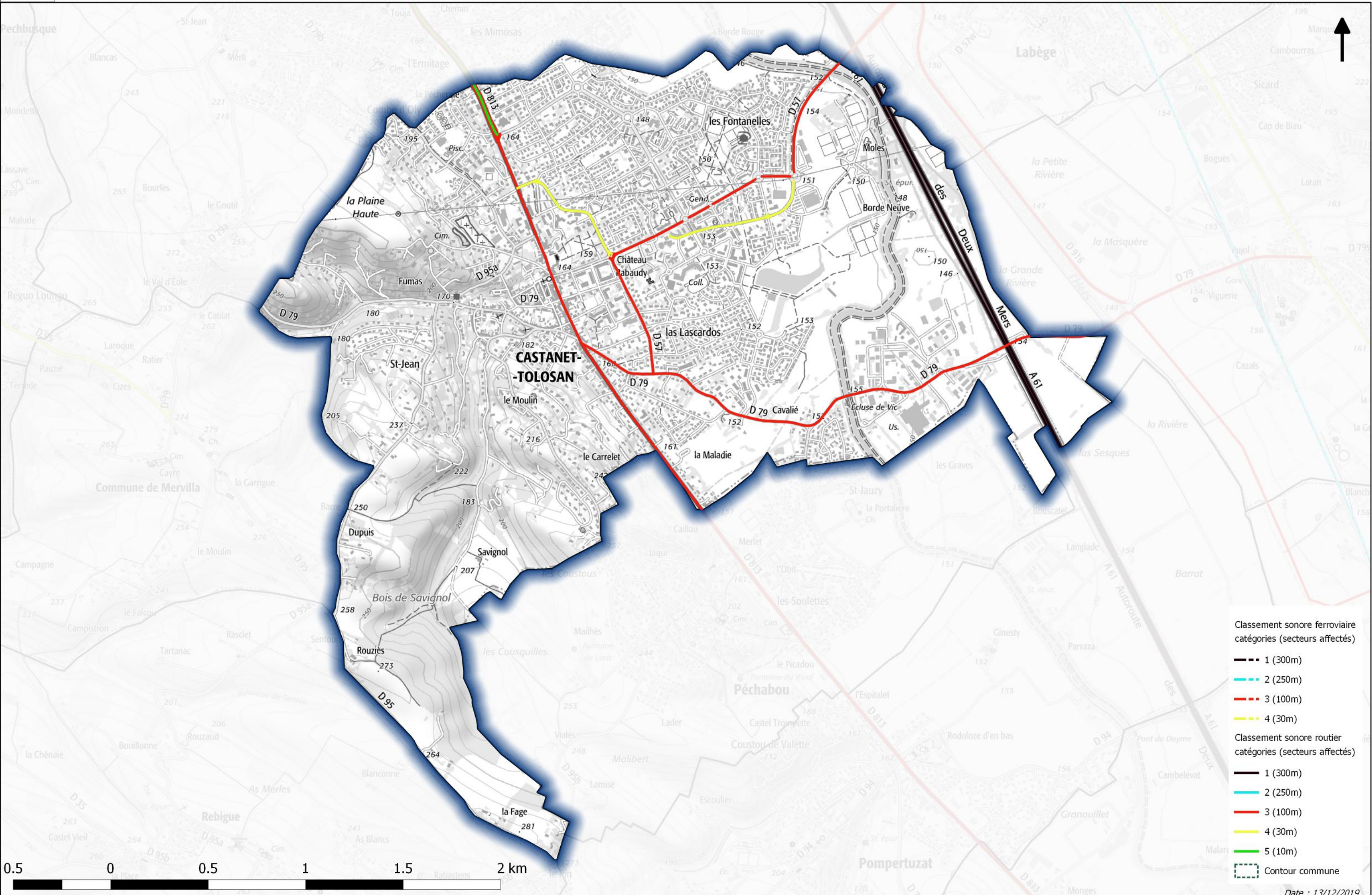
## Commune de CASTAGNEDE



- Classement sonore ferroviaire catégories (secteurs affectés)
- 1 (300m)
  - 2 (250m)
  - 3 (100m)
  - 4 (30m)
- Classement sonore routier catégories (secteurs affectés)
- 1 (300m)
  - 2 (250m)
  - 3 (100m)
  - 4 (30m)
  - 5 (10m)
- Contour commune

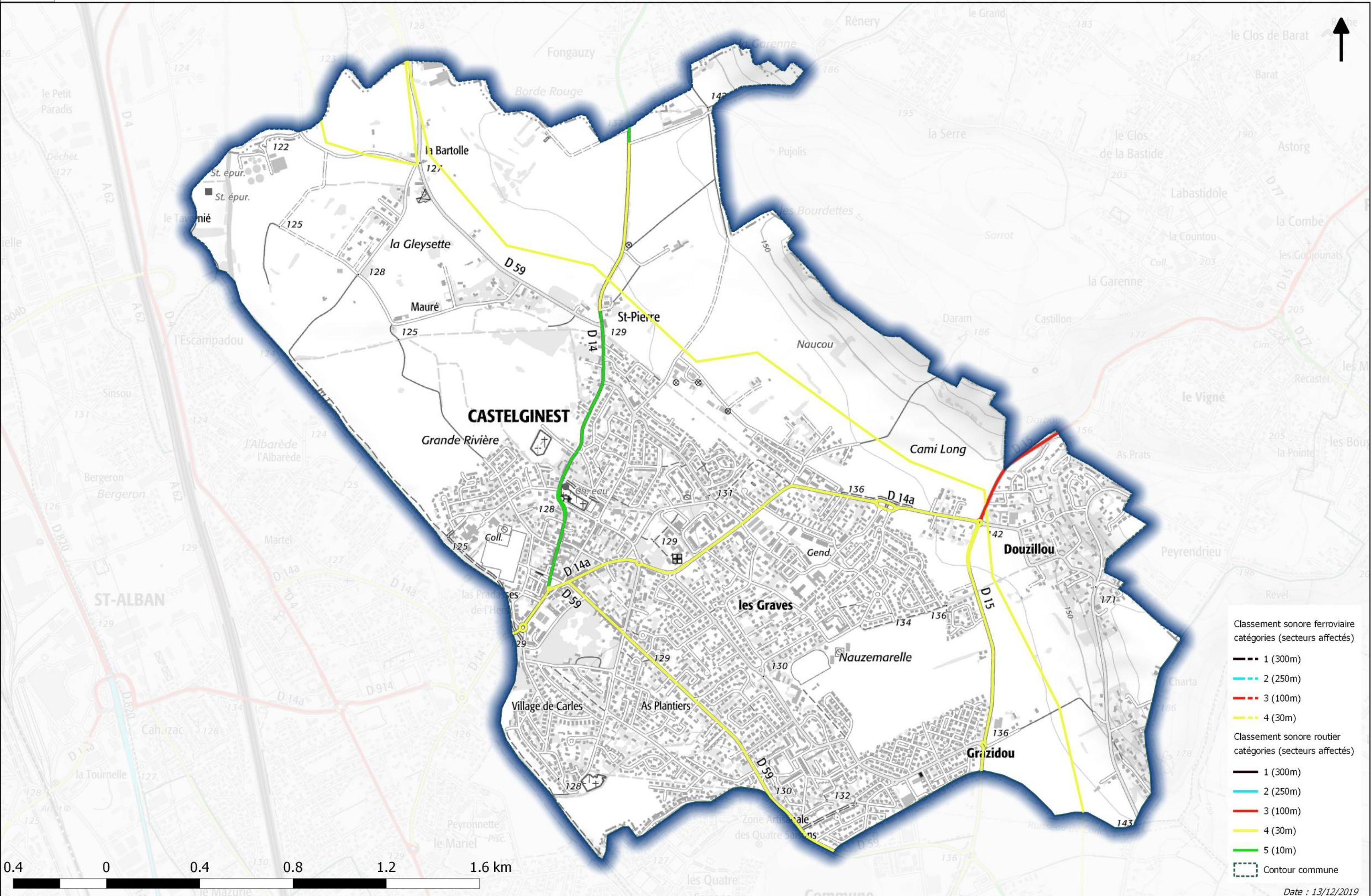


# Classement sonore des infrastructures de transport terrestres Commune de CASTANET-TOLOSAN



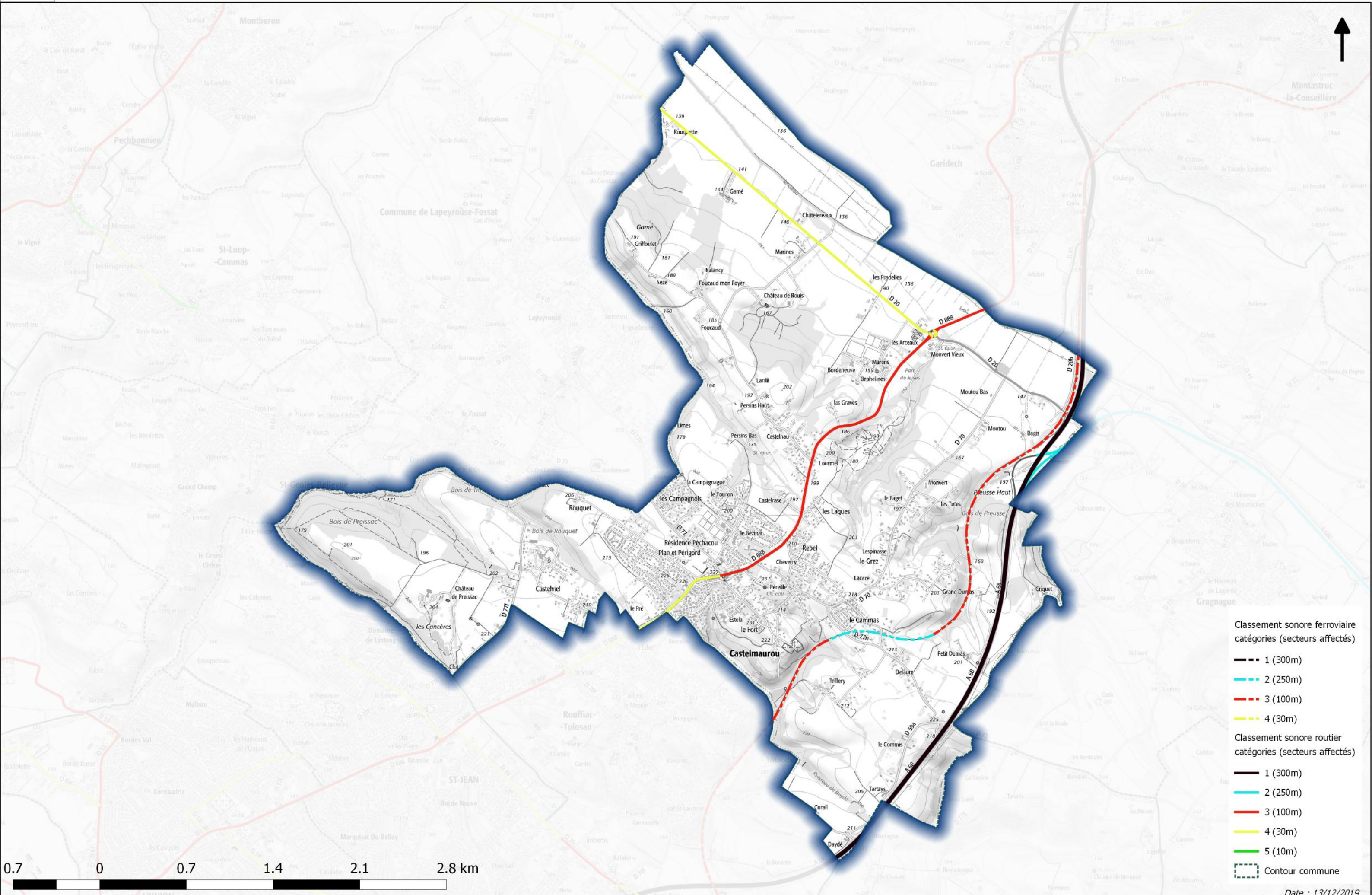


# Classement sonore des infrastructures de transport terrestres Commune de CASTELGINEST





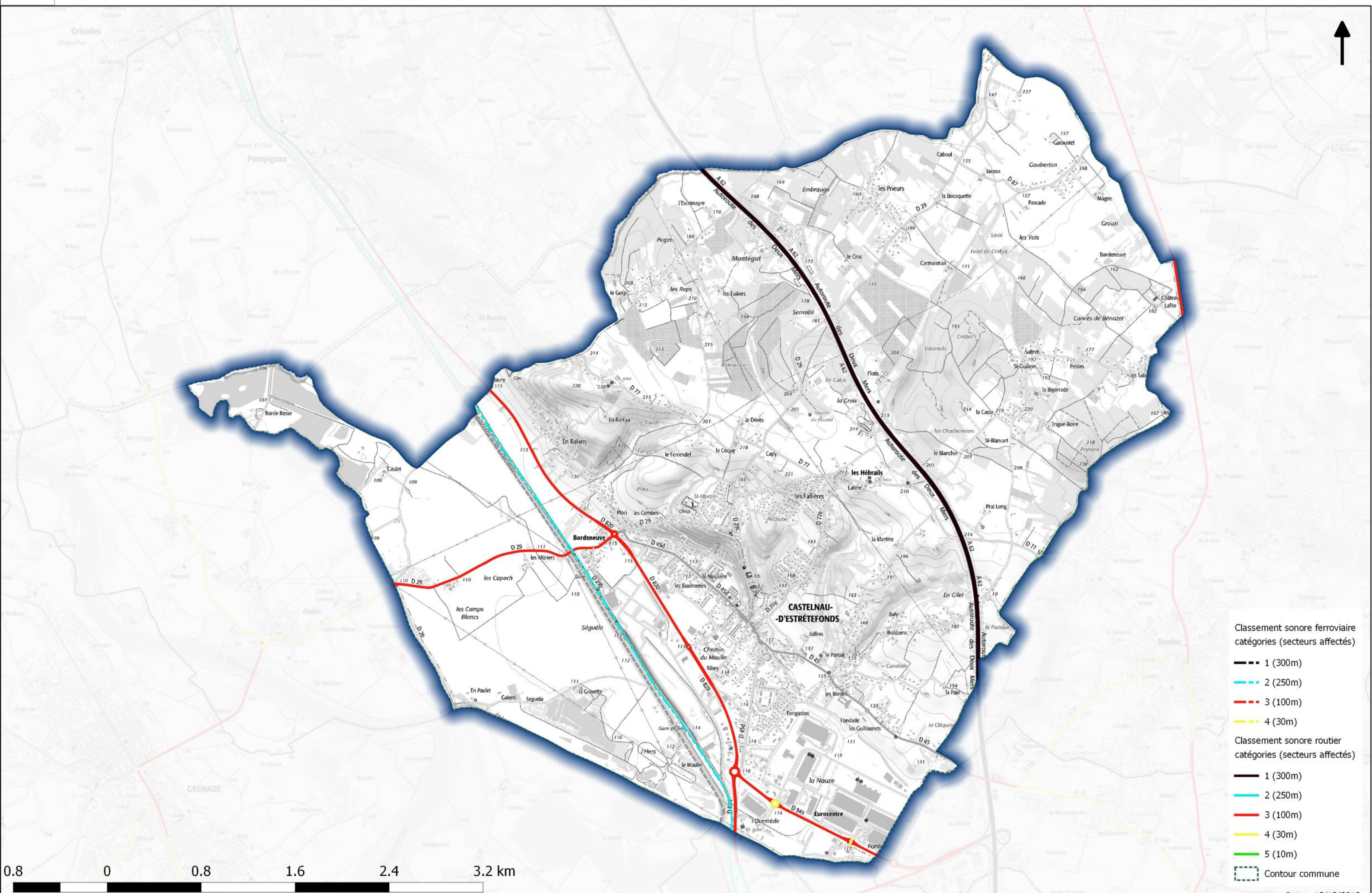
# Classement sonore des infrastructures de transport terrestres Commune de CASTELMAUROU





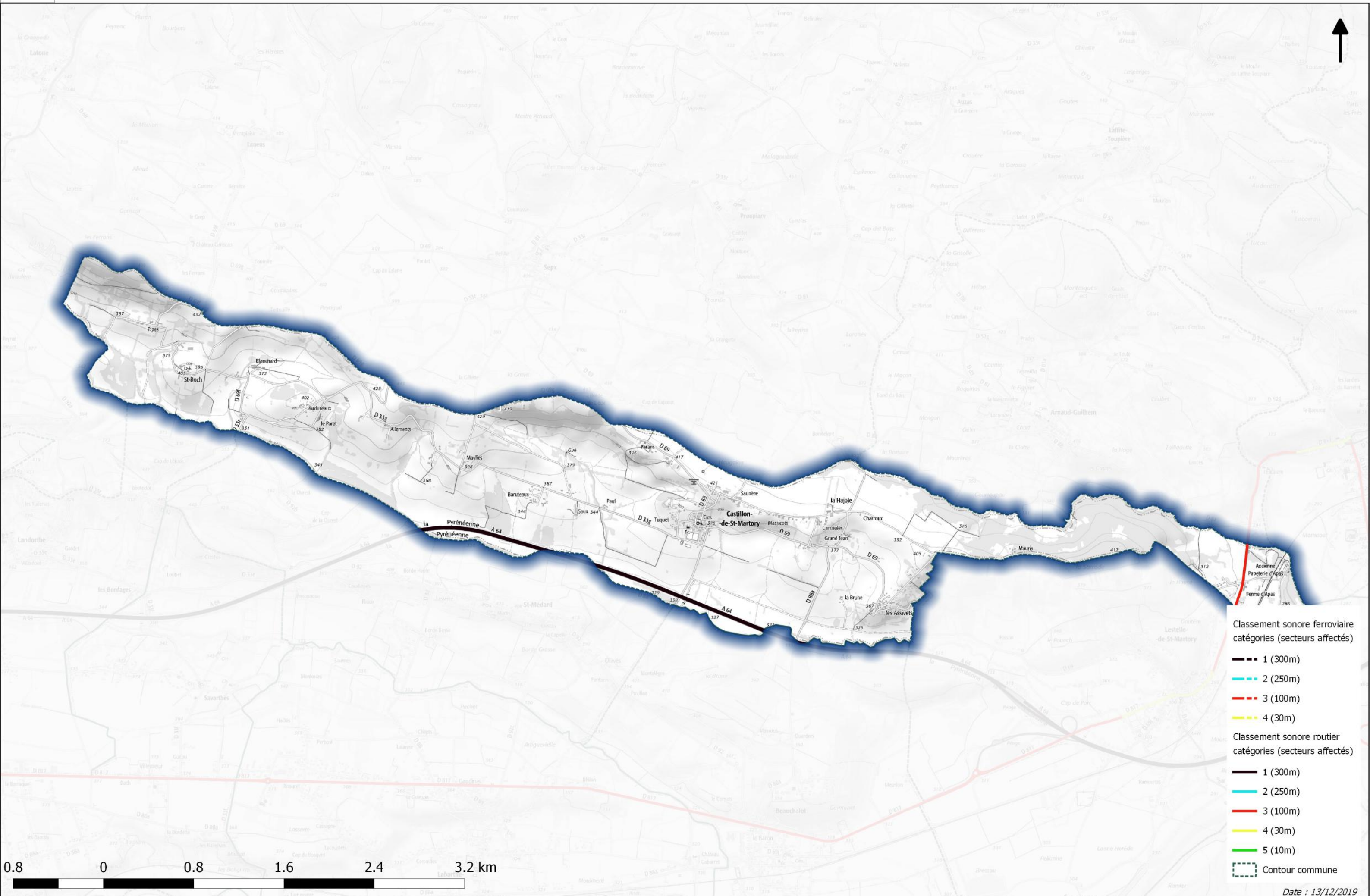
# Classement sonore des infrastructures de transport terrestres

## Commune de CASTELNAU-D'ESTRETEFONDS





# Classement sonore des infrastructures de transport terrestres Commune de CASTILLON-DE-SAINT-MARTORY



Classement sonore ferroviaire  
catégories (secteurs affectés)

- 1 (300m)
- 2 (250m)
- 3 (100m)
- 4 (30m)

Classement sonore routier  
catégories (secteurs affectés)

- 1 (300m)
- 2 (250m)
- 3 (100m)
- 4 (30m)
- 5 (10m)

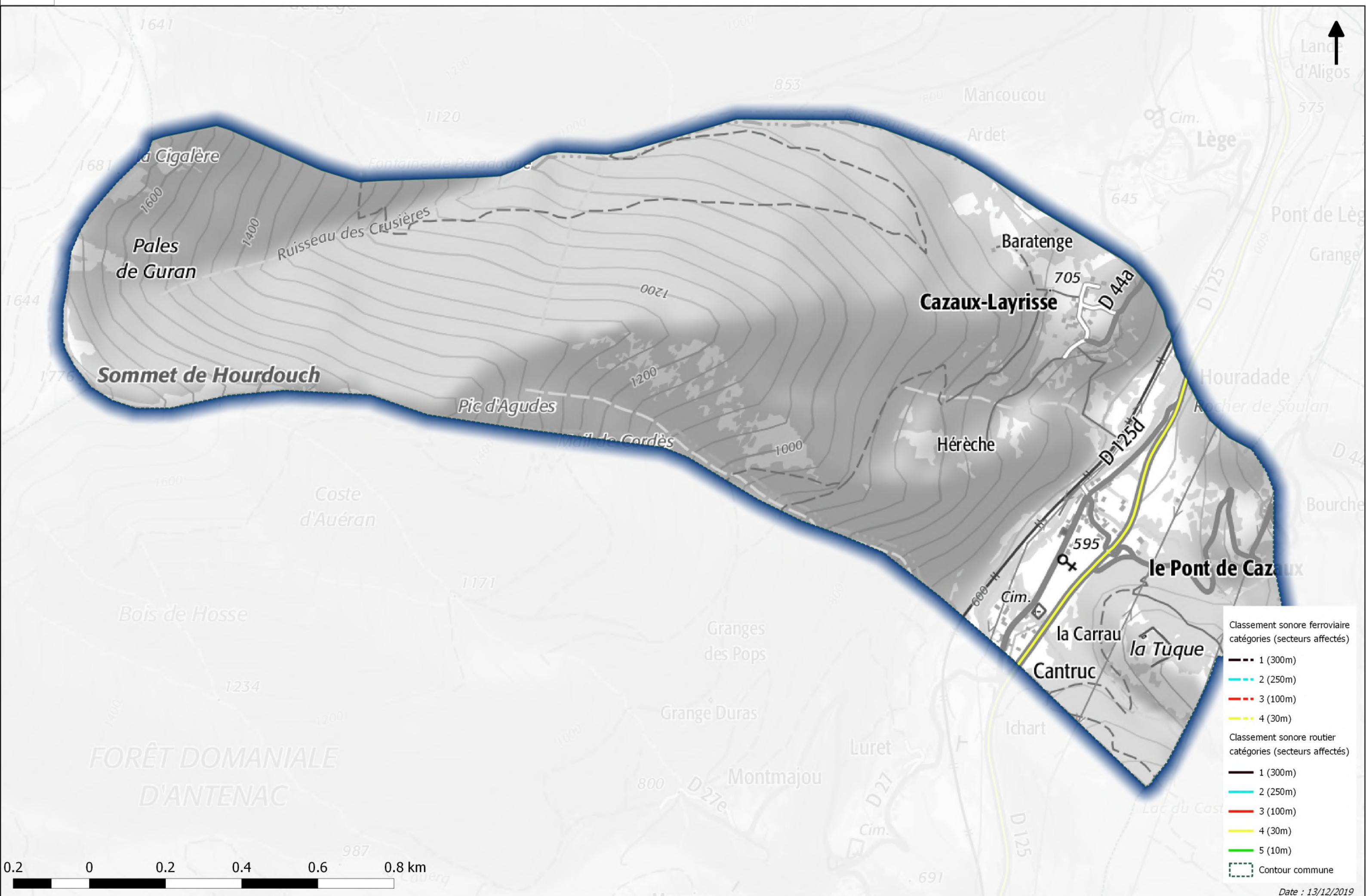
Contour commune

0.8 0 0.8 1.6 2.4 3.2 km



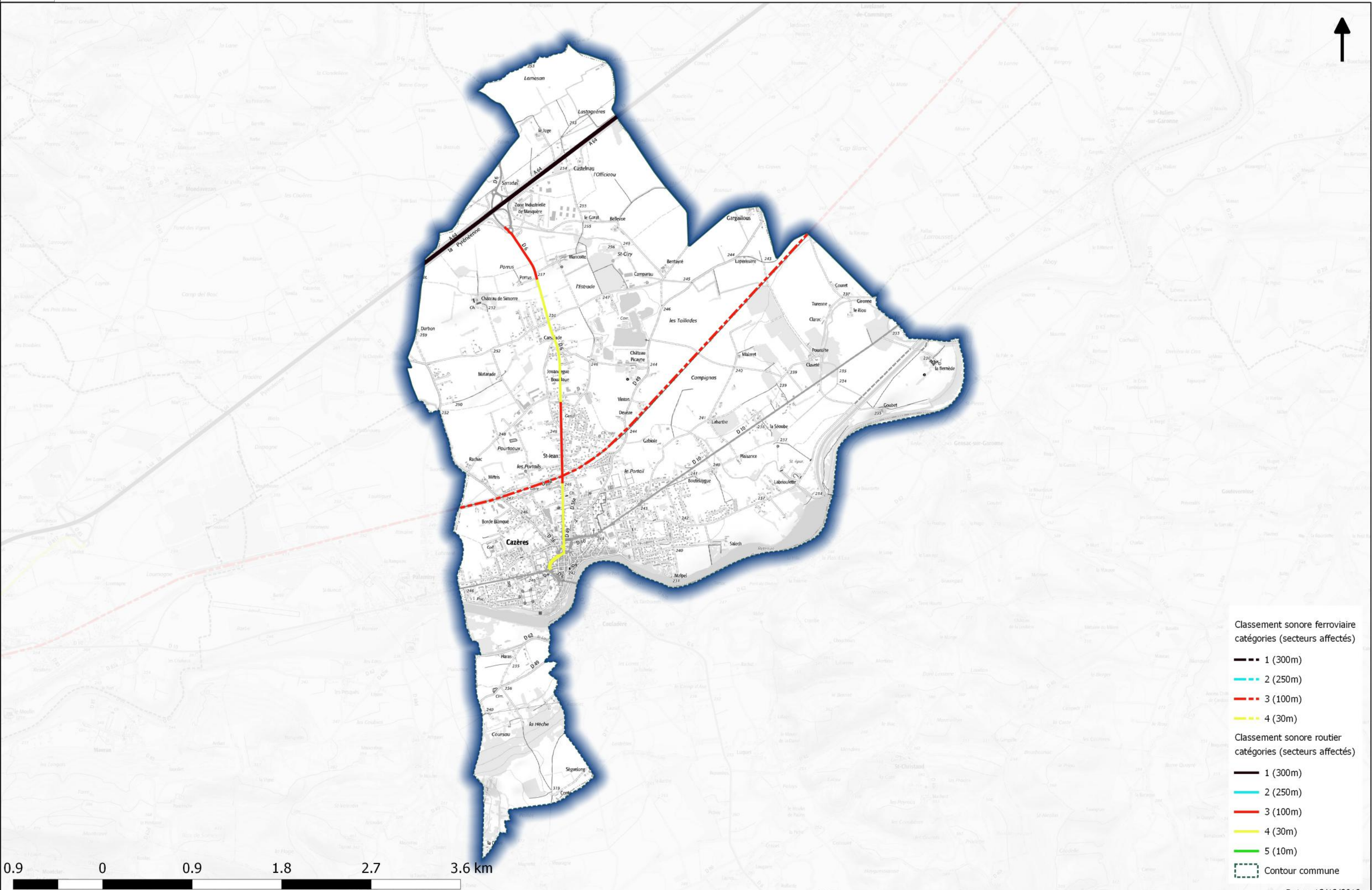
# Classement sonore des infrastructures de transport terrestres

## Commune de CAZAUX-LAYRISSÉ



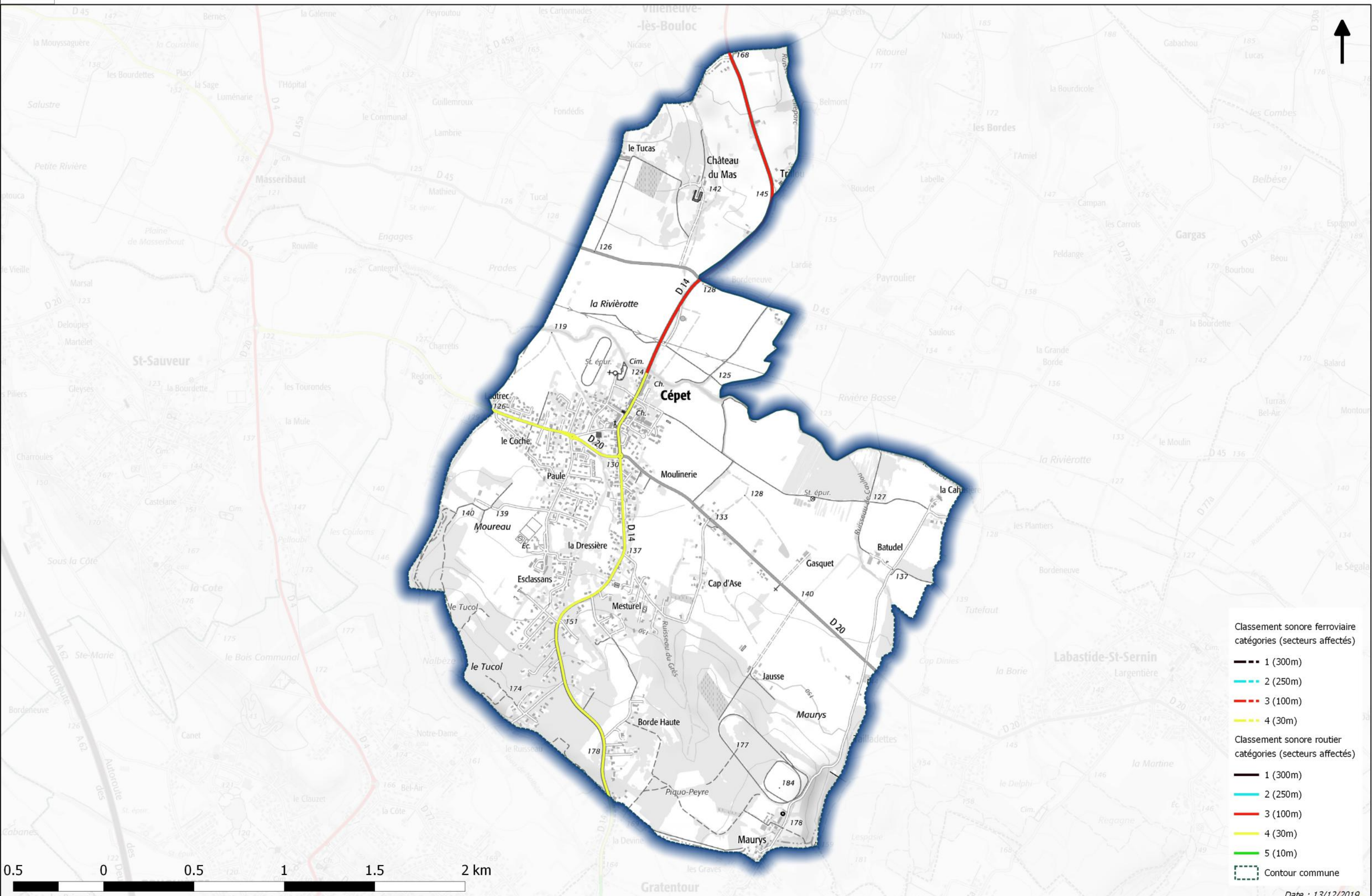


# Classement sonore des infrastructures de transport terrestres Commune de CAZÈRES





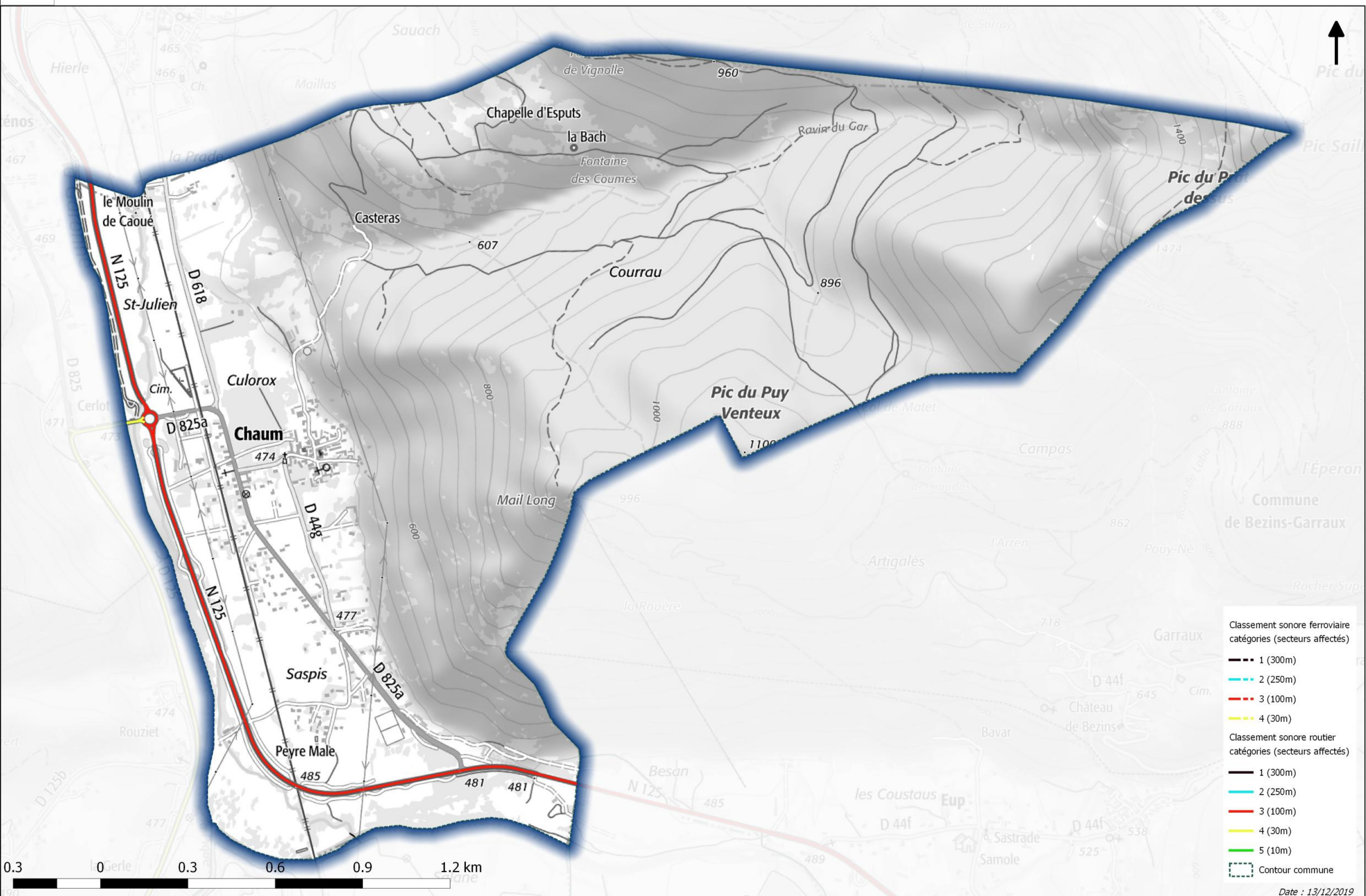
# Classement sonore des infrastructures de transport terrestres Commune de CEPET





# Classement sonore des infrastructures de transport terrestres

## Commune de CHAUM

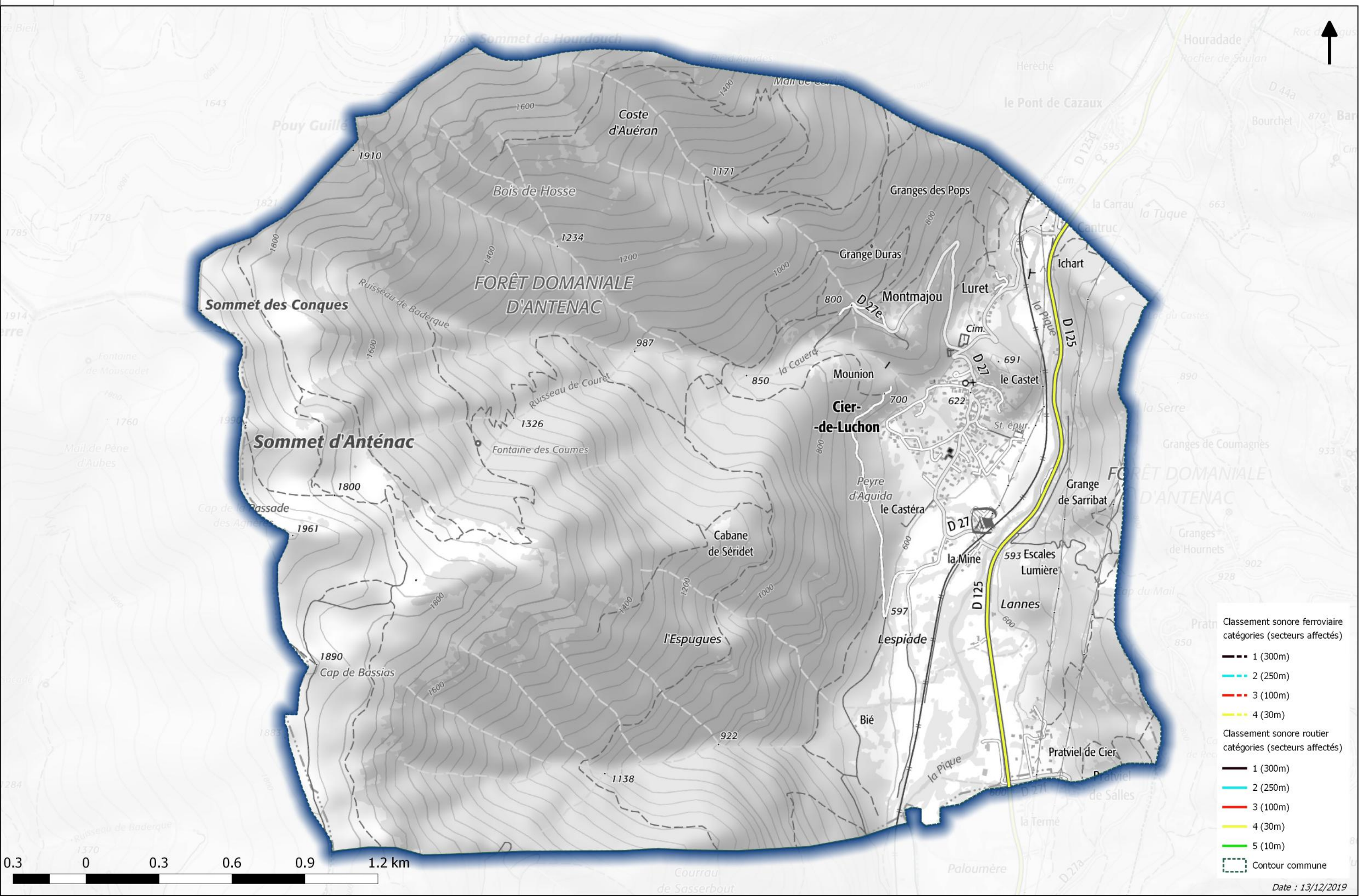


- Classement sonore ferroviaire**  
catégories (secteurs affectés)
- 1 (300m)
  - 2 (250m)
  - 3 (100m)
  - 4 (30m)
- Classement sonore routier**  
catégories (secteurs affectés)
- 1 (300m)
  - 2 (250m)
  - 3 (100m)
  - 4 (30m)
  - 5 (10m)
- Contour commune



# Classement sonore des infrastructures de transport terrestres

## Commune de CIER-DE-LUCHON

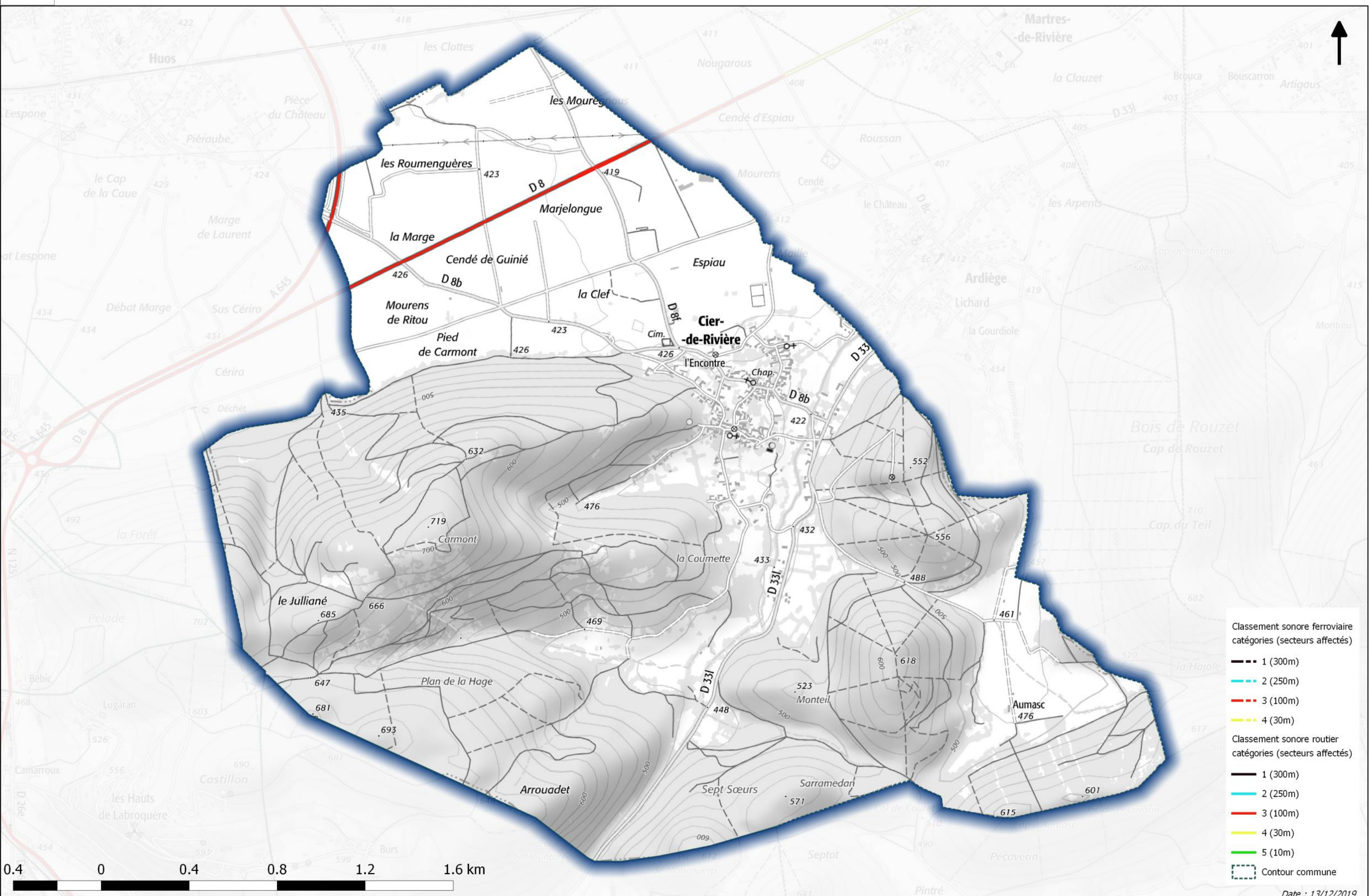


Classement sonore ferroviaire catégories (secteurs affectés)	
--- (black dashed)	1 (300m)
--- (cyan dashed)	2 (250m)
--- (red dashed)	3 (100m)
--- (yellow dashed)	4 (30m)
Classement sonore routier catégories (secteurs affectés)	
— (black solid)	1 (300m)
— (cyan solid)	2 (250m)
— (red solid)	3 (100m)
— (yellow solid)	4 (30m)
— (green solid)	5 (10m)
- - - - (dotted)	Contour commune



# Classement sonore des infrastructures de transport terrestres

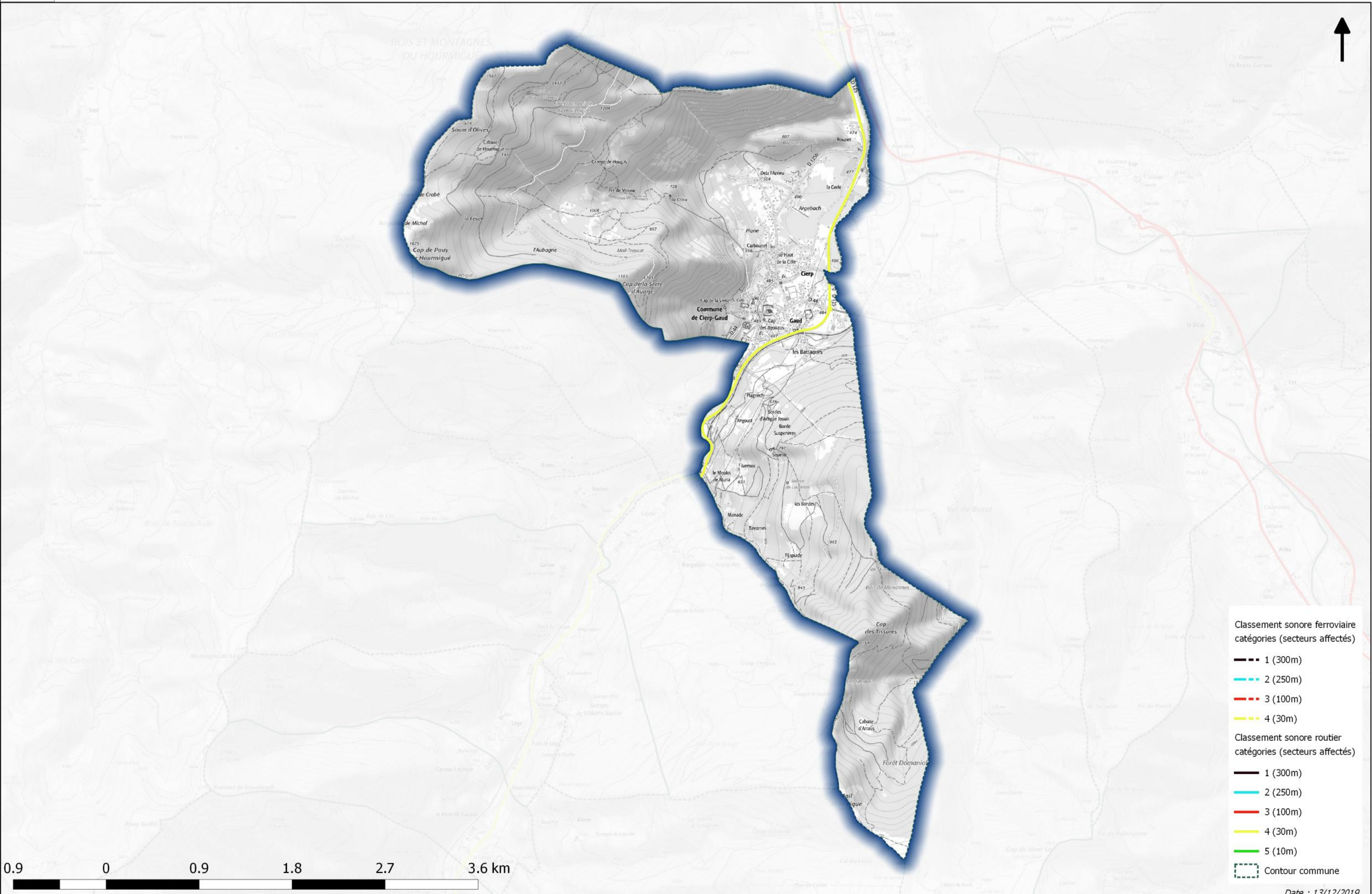
## Commune de CIER-DE-RIVIERE



0.4 0 0.4 0.8 1.2 1.6 km



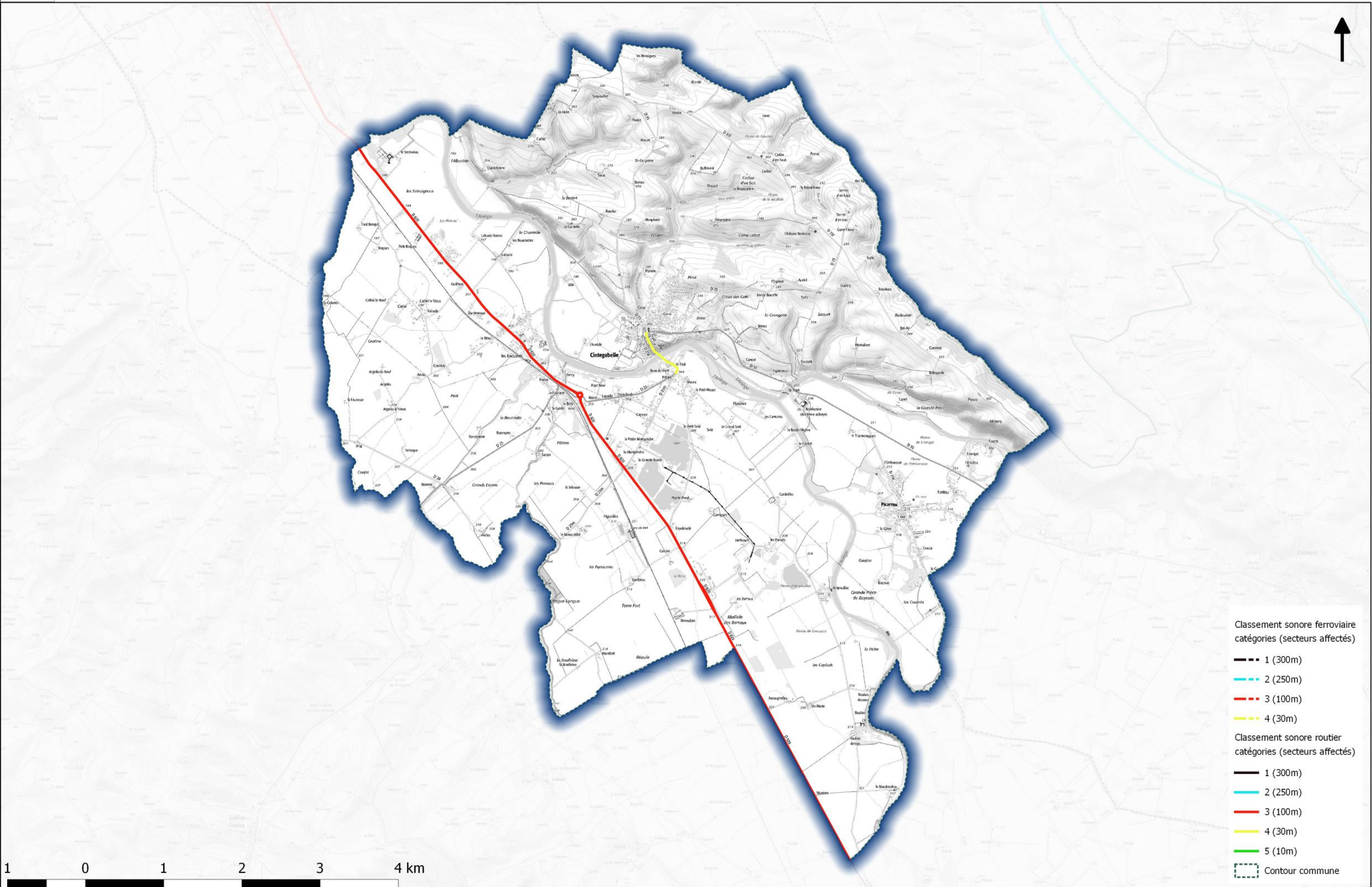
# Classement sonore des infrastructures de transport terrestres Commune de CIERP-GAUD



0.9 0 0.9 1.8 2.7 3.6 km



# Classement sonore des infrastructures de transport terrestres Commune de CINTEGABELLE



Classement sonore ferroviaire  
catégories (secteurs affectés)

1 (300m)

2 (250m)

3 (100m)

4 (30m)

Classement sonore routier  
catégories (secteurs affectés)

1 (300m)

2 (250m)

3 (100m)

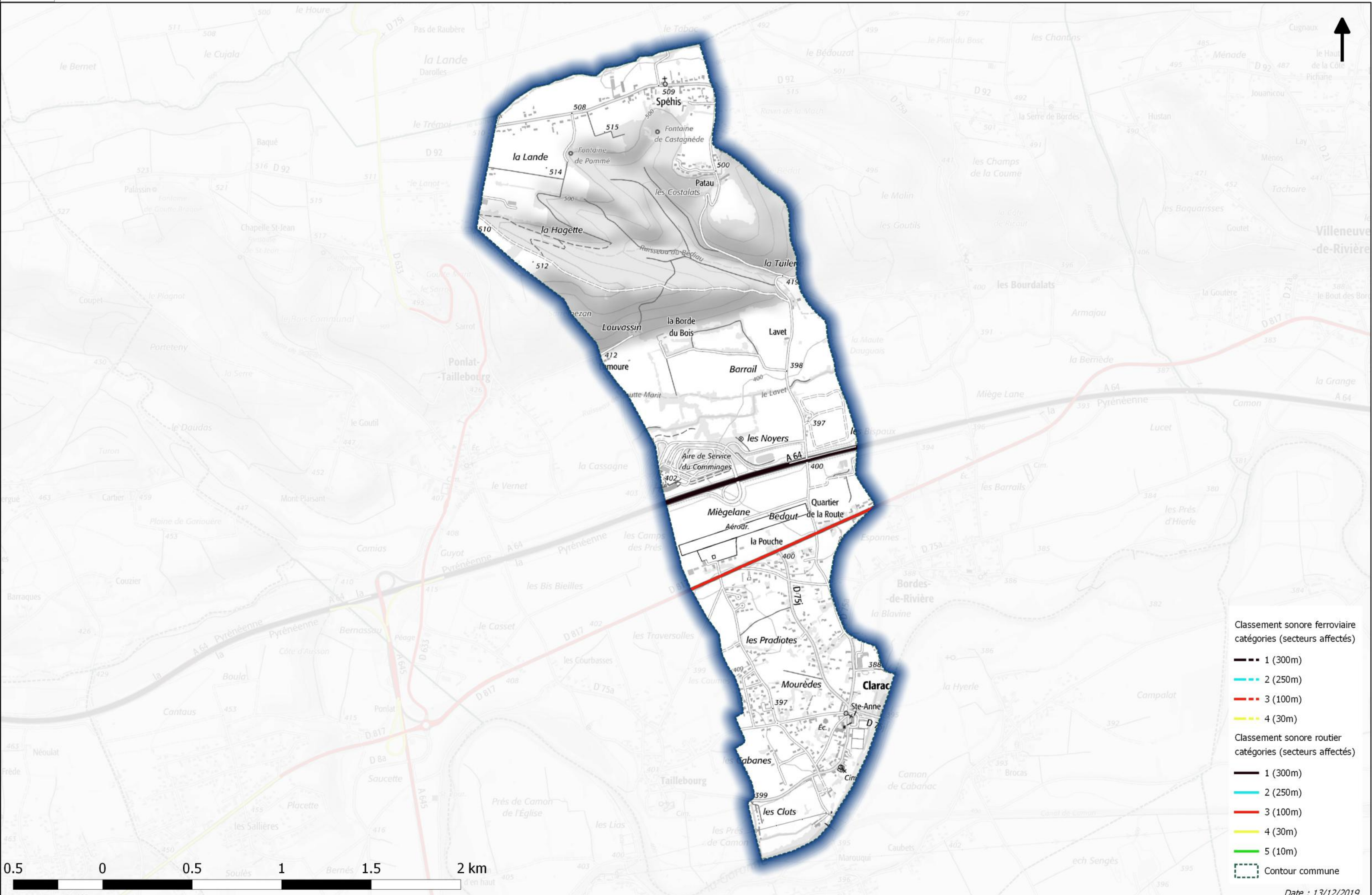
4 (30m)

5 (10m)

Contour commune

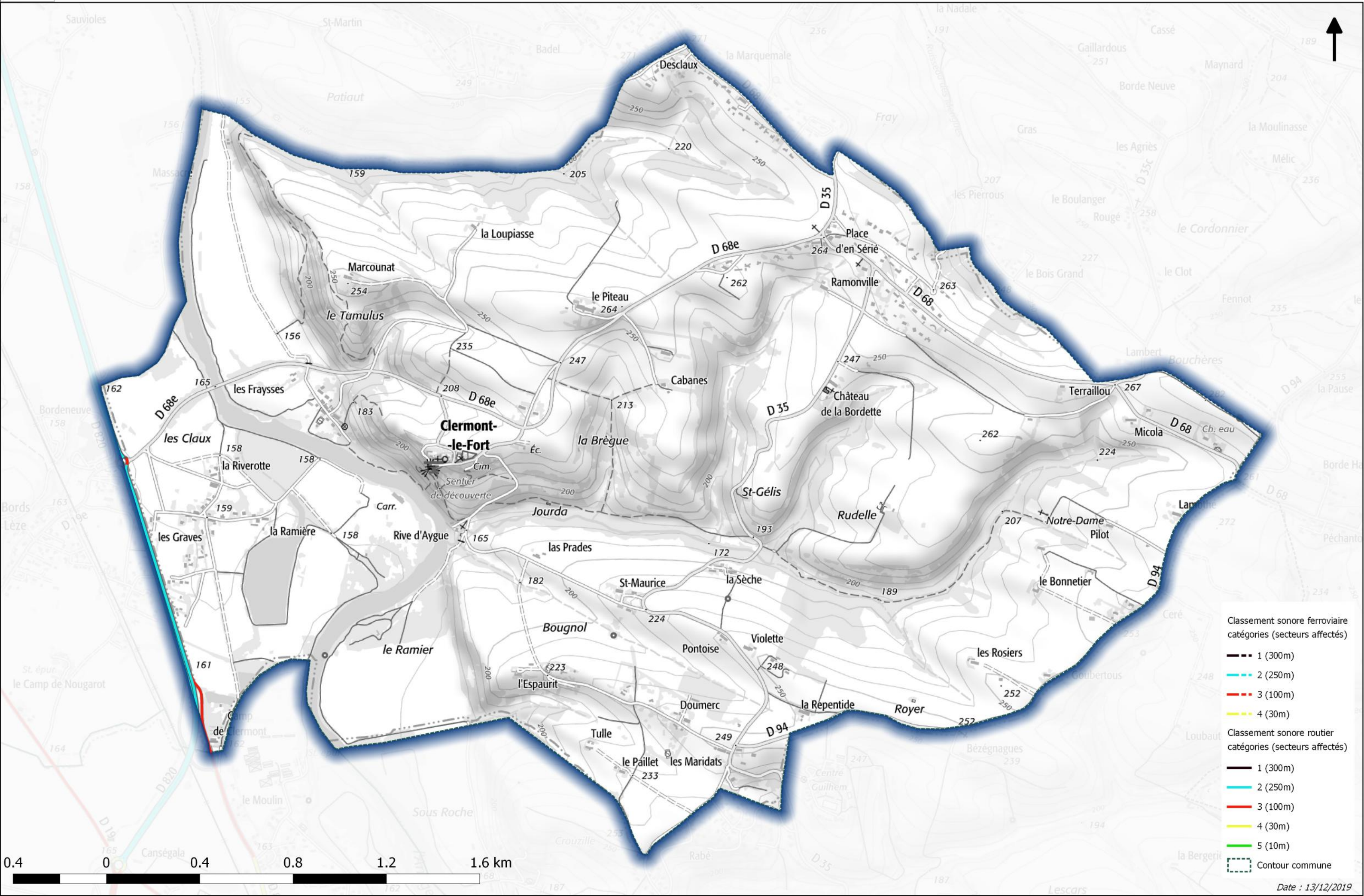


# Classement sonore des infrastructures de transport terrestres Commune de CLARAC





# Classement sonore des infrastructures de transport terrestres Commune de CLERMONT-LE-FORT

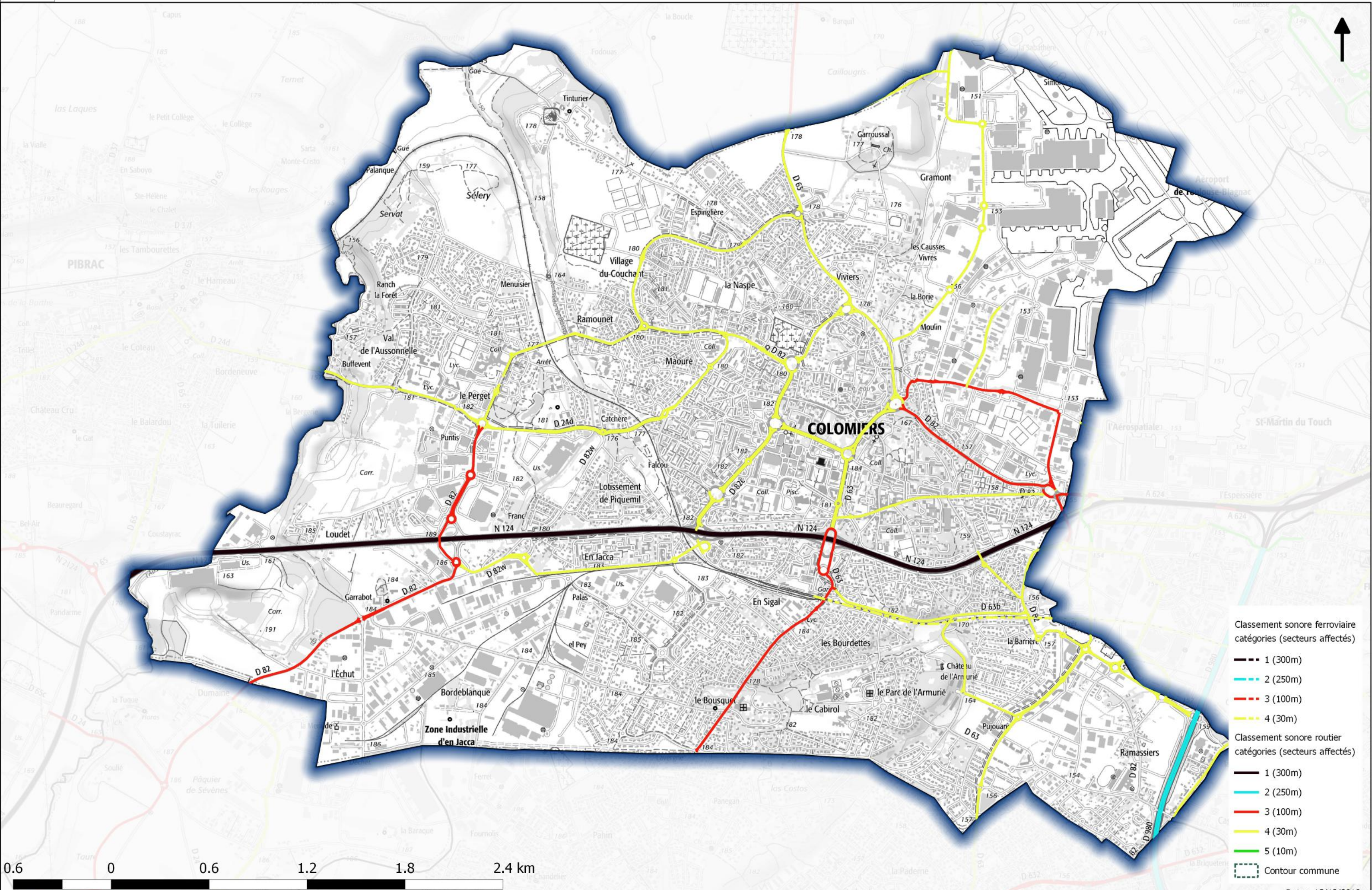


- Classement sonore ferroviaire catégories (secteurs affectés)
- 1 (300m)
  - 2 (250m)
  - 3 (100m)
  - 4 (30m)
- Classement sonore routier catégories (secteurs affectés)
- 1 (300m)
  - 2 (250m)
  - 3 (100m)
  - 4 (30m)
  - 5 (10m)
- Contour commune

0.4 0 0.4 0.8 1.2 1.6 km

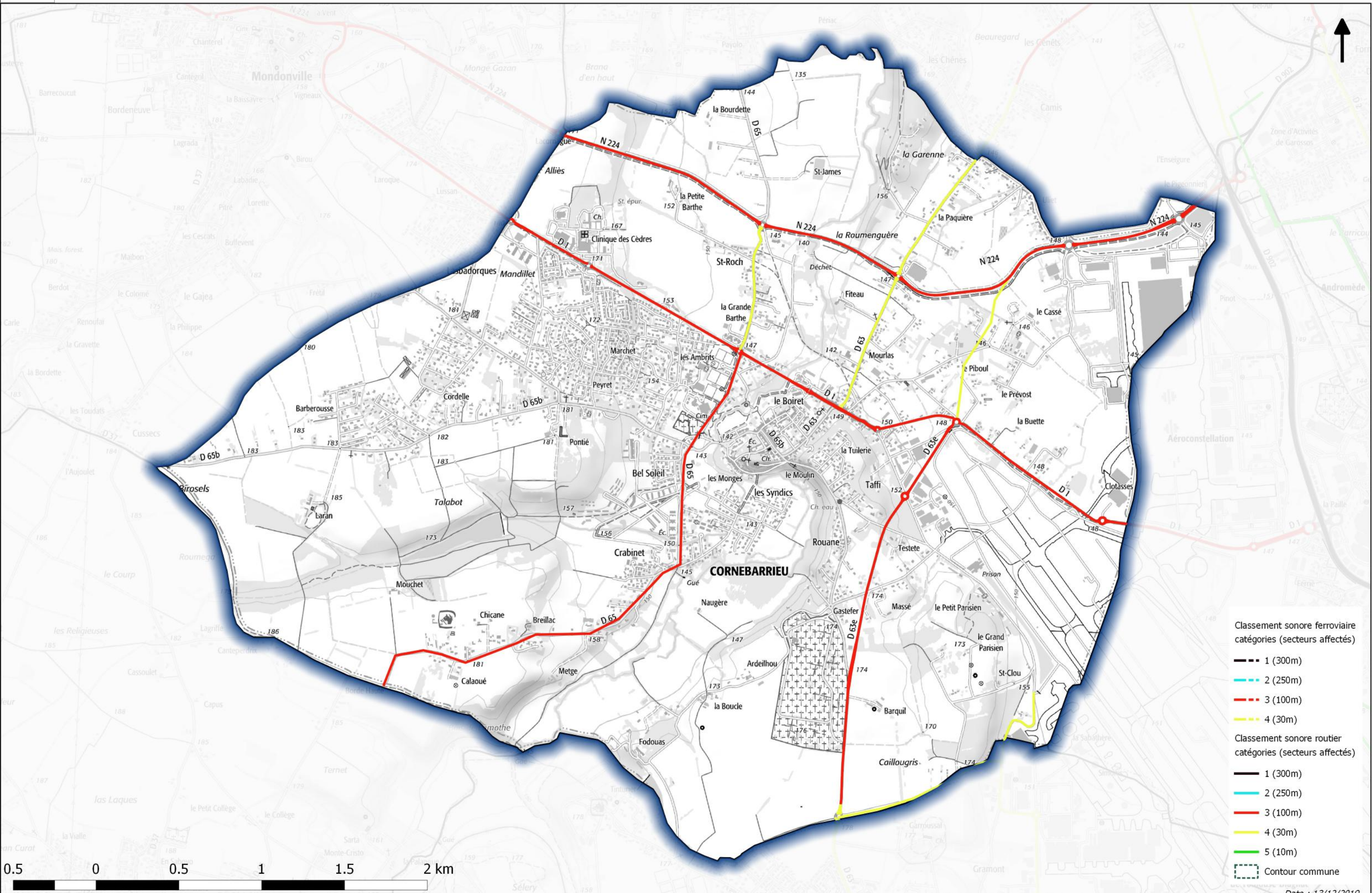


# Classement sonore des infrastructures de transport terrestres Commune de COLOMIERS





# Classement sonore des infrastructures de transport terrestres Commune de CORNEBARRIEU

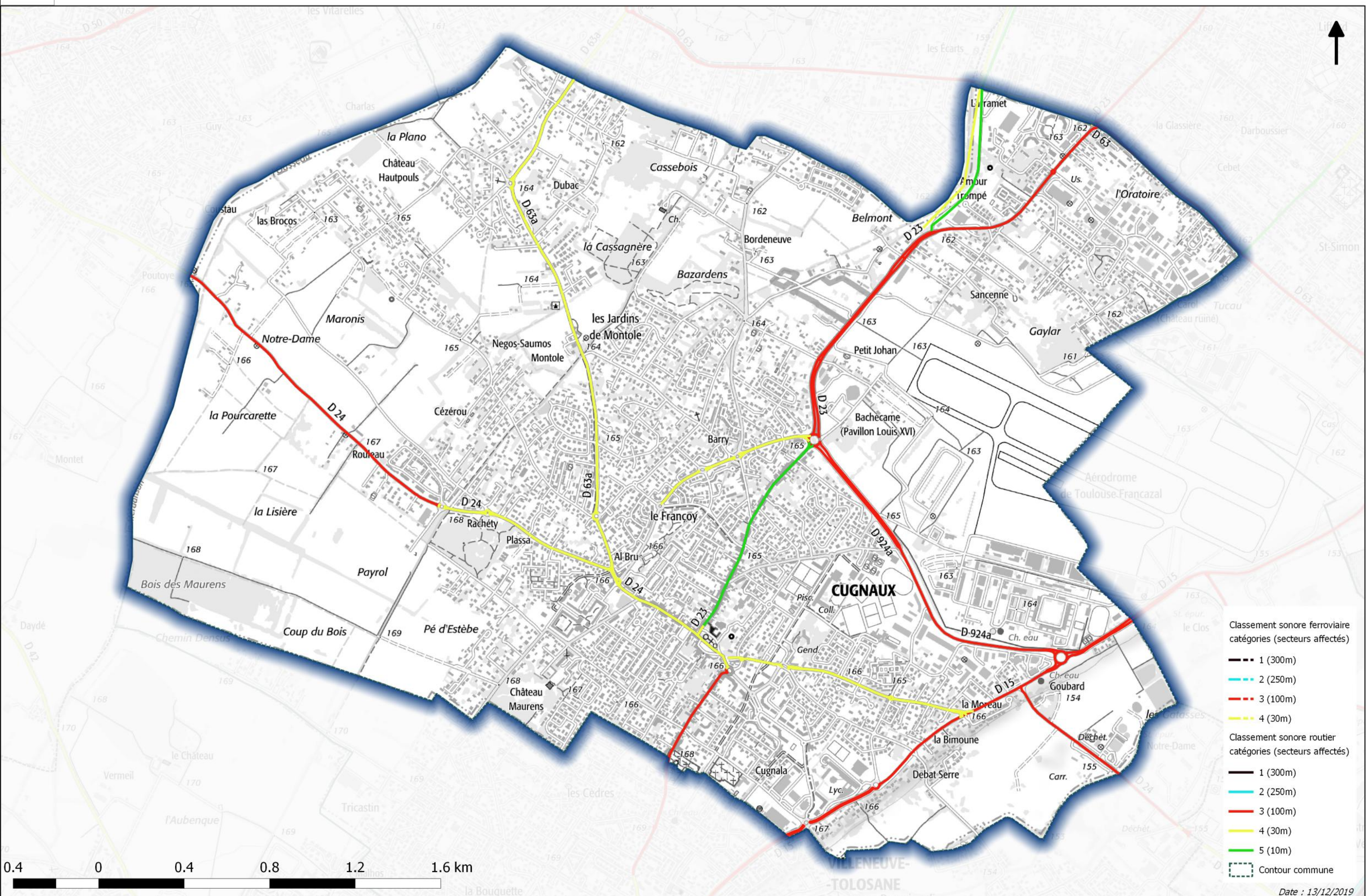


- Classement sonore ferroviaire  
catégories (secteurs affectés)
- 1 (300m)
  - 2 (250m)
  - 3 (100m)
  - 4 (30m)
- Classement sonore routier  
catégories (secteurs affectés)
- 1 (300m)
  - 2 (250m)
  - 3 (100m)
  - 4 (30m)
  - 5 (10m)
- Contour commune



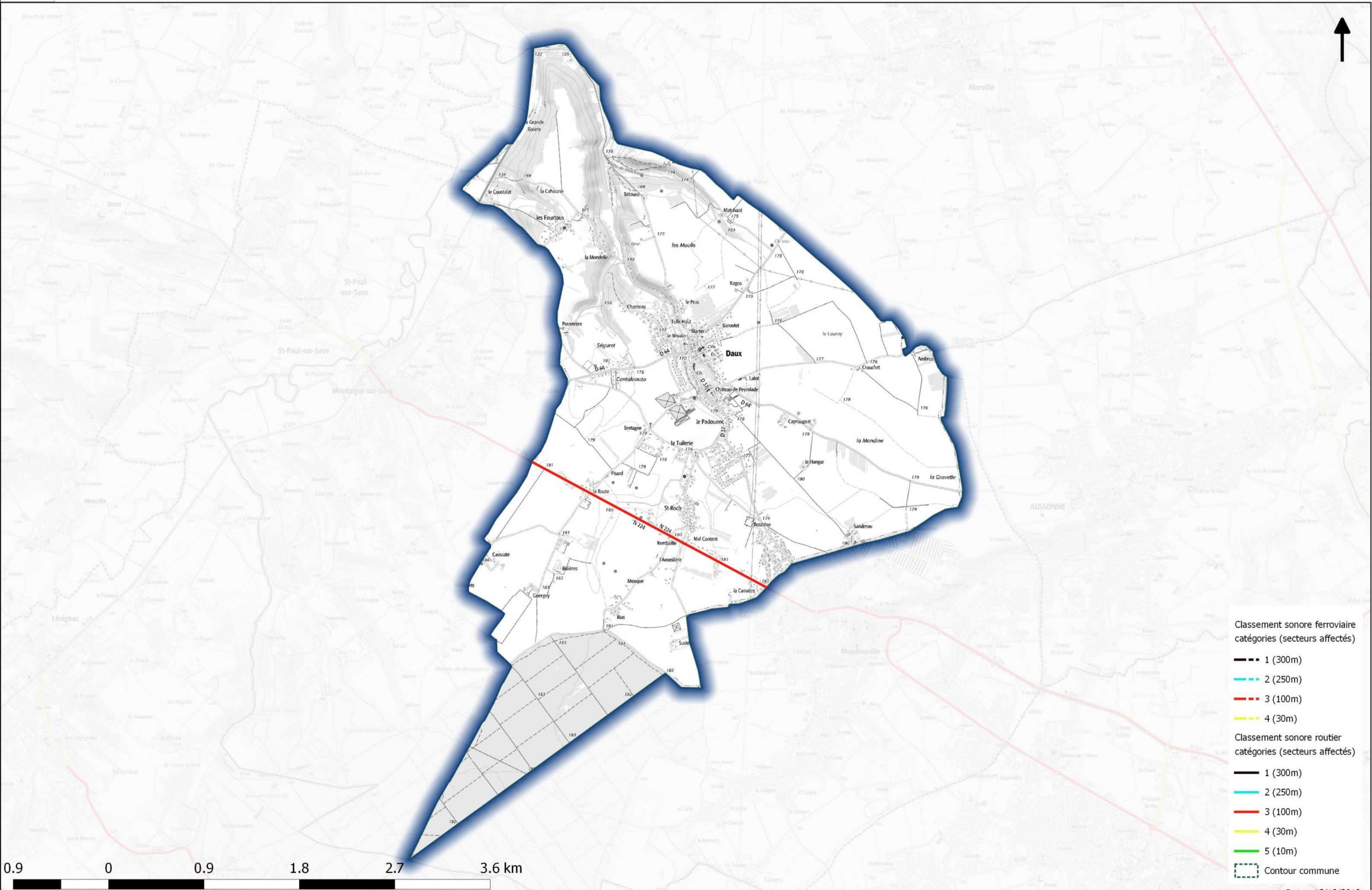
# Classement sonore des infrastructures de transport terrestres

## Commune de CUGNAUX





# Classement sonore des infrastructures de transport terrestres Commune de DAUX



Classement sonore ferroviaire  
catégories (secteurs affectés)

1 (300m)

2 (250m)

3 (100m)

4 (30m)

Classement sonore routier  
catégories (secteurs affectés)

1 (300m)

2 (250m)

3 (100m)

4 (30m)

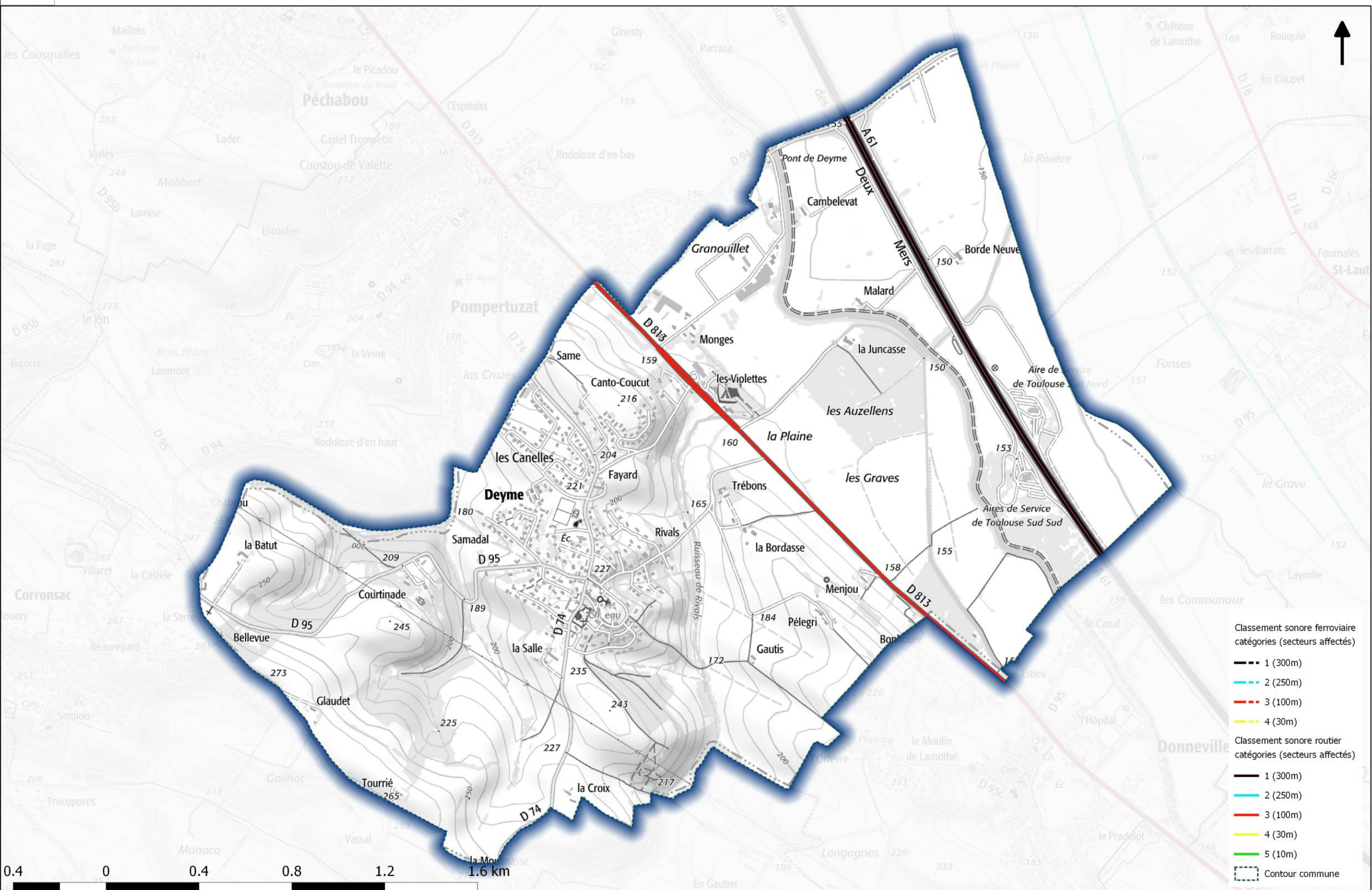
5 (10m)

Contour commune



# Classement sonore des infrastructures de transport terrestres

## Commune de DEYME

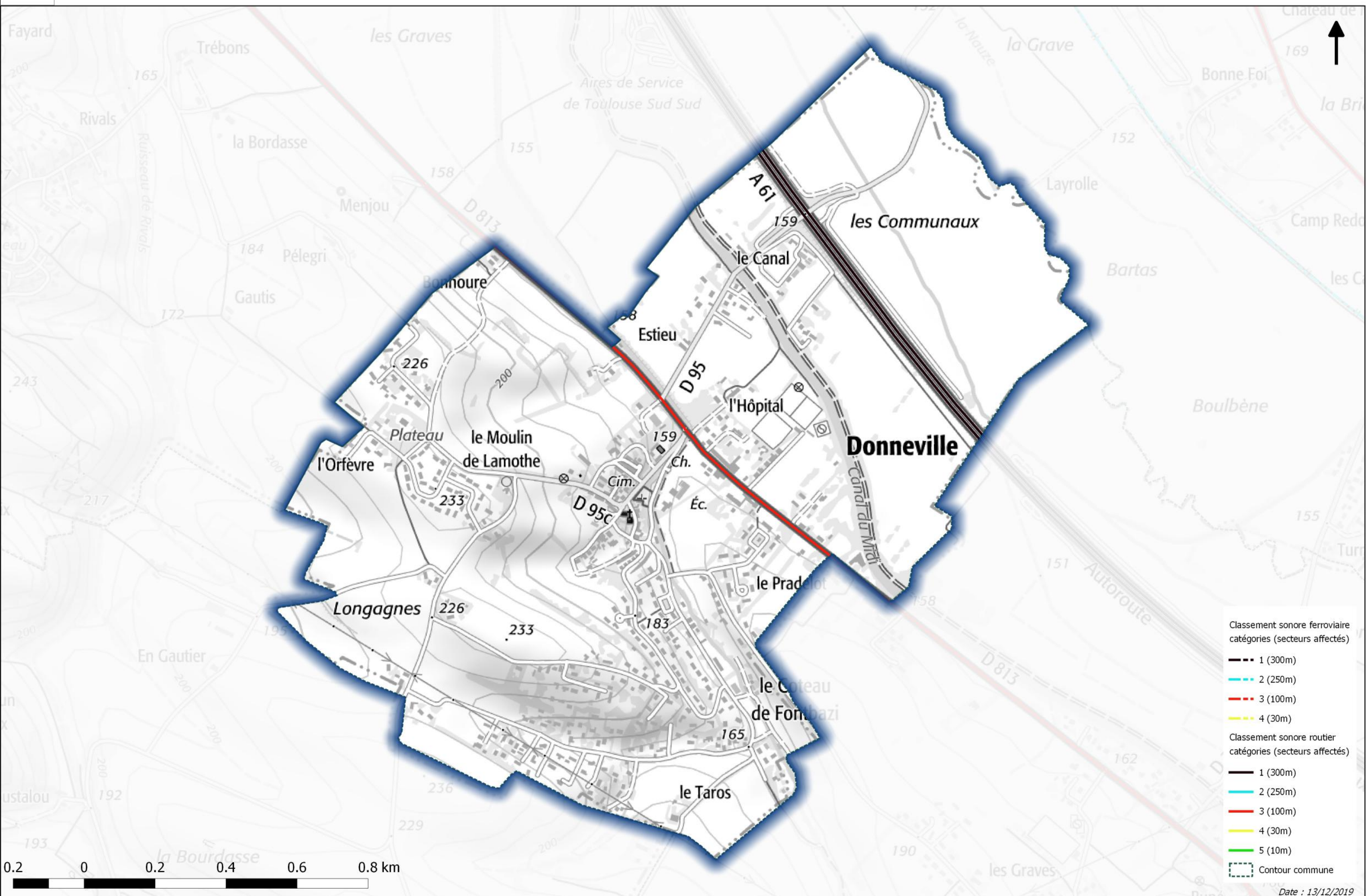


- Classement sonore ferroviaire catégories (secteurs affectés)**
- 1 (300m)
  - 2 (250m)
  - - - 3 (100m)
  - - - 4 (30m)
- Classement sonore routier catégories (secteurs affectés)**
- 1 (300m)
  - 2 (250m)
  - 3 (100m)
  - 4 (30m)
  - 5 (10m)
  - Contour commune



# Classement sonore des infrastructures de transport terrestres

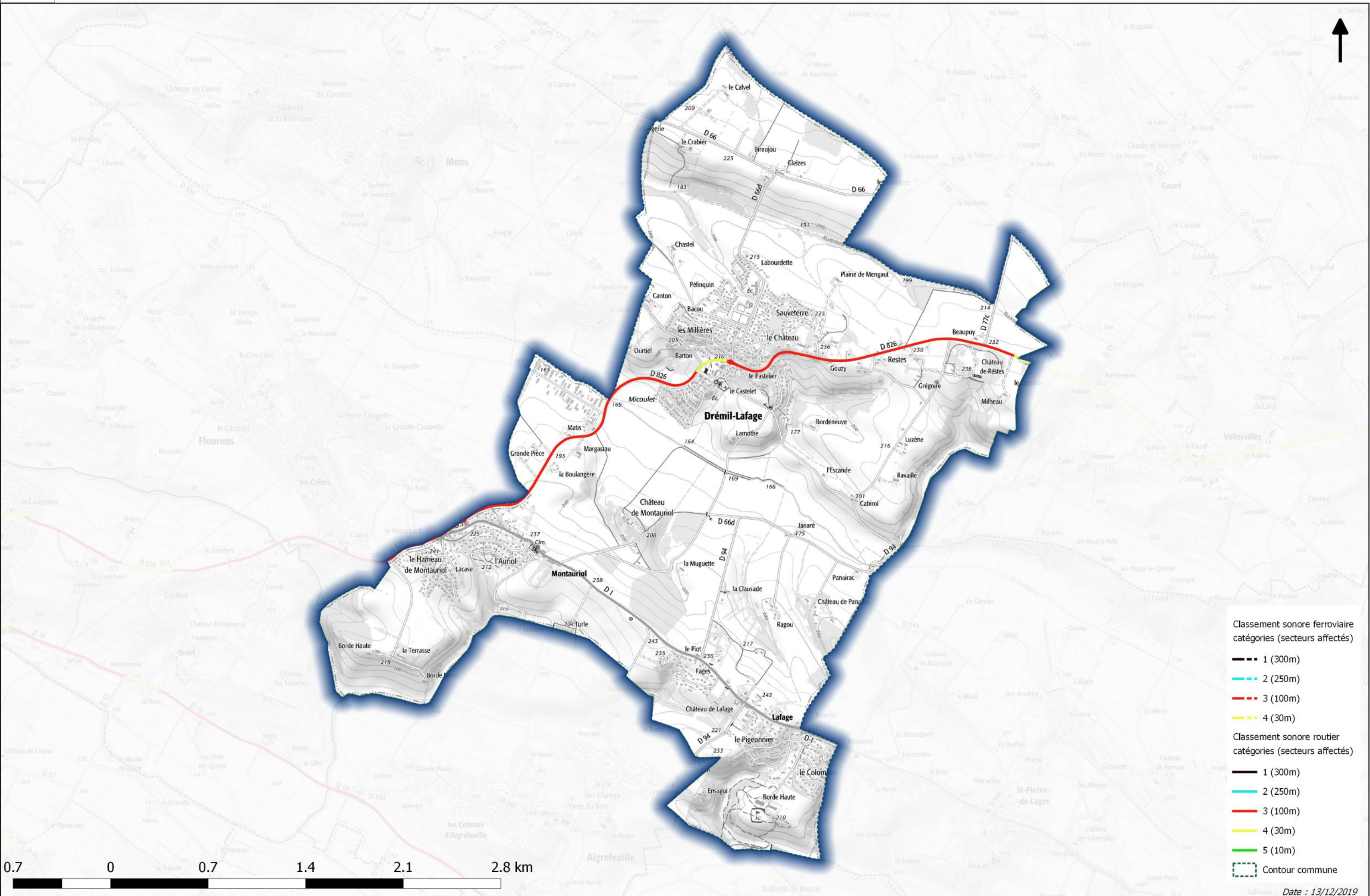
## Commune de DONNEVILLE





# Classement sonore des infrastructures de transport terrestres

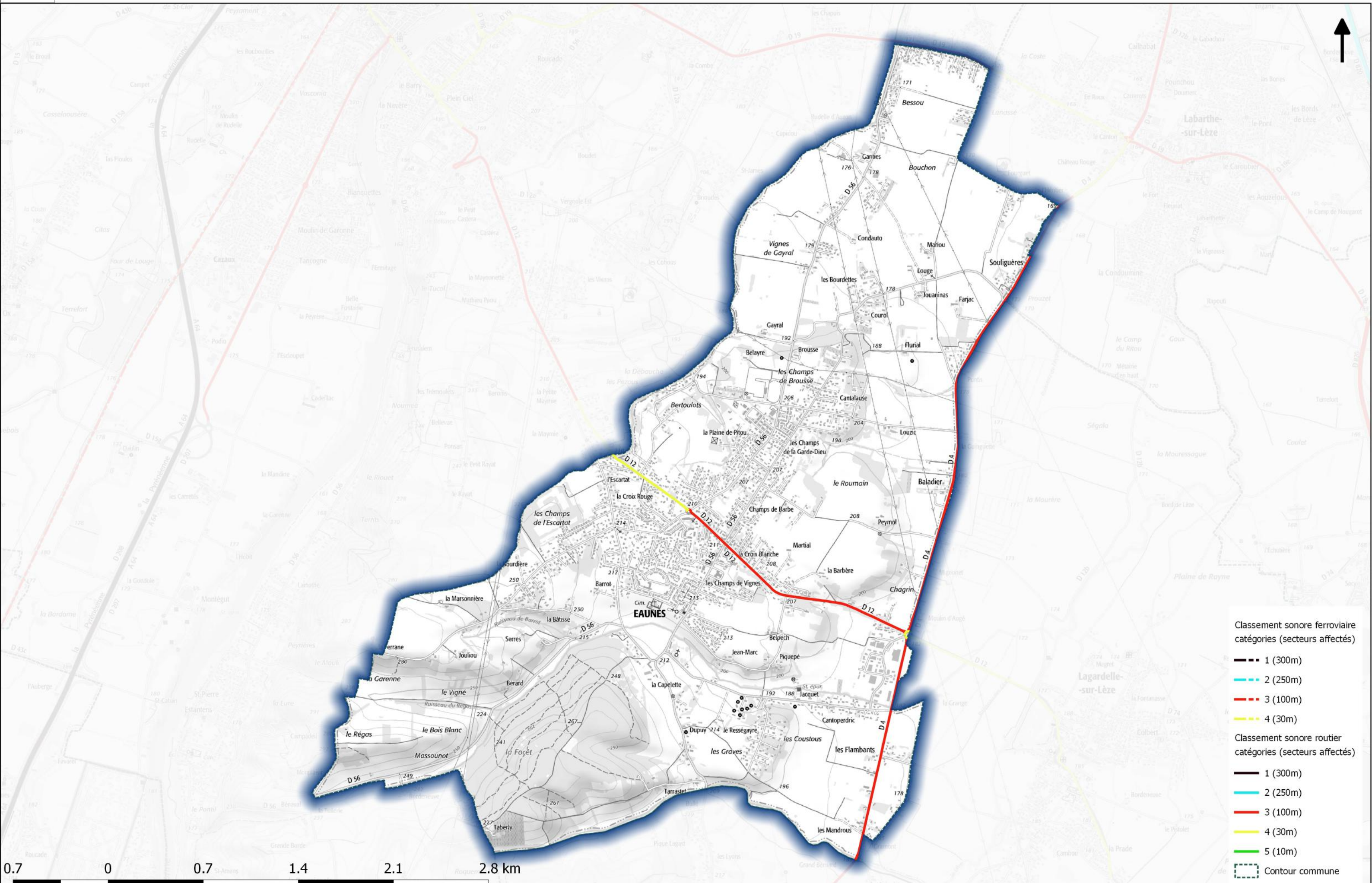
## Commune de DREMIL-LAFAGE



- Classement sonore ferroviaire catégories (secteurs affectés)**
- 1 (300m)
  - 2 (250m)
  - 3 (100m)
  - 4 (30m)
- Classement sonore routier catégories (secteurs affectés)**
- 1 (300m)
  - 2 (250m)
  - 3 (100m)
  - 4 (30m)
  - 5 (10m)
  - Contour commune



# Classement sonore des infrastructures de transport terrestres Commune de EAUNES



- Classement sonore ferroviaire catégories (secteurs affectés)**
- 1 (300m)
  - 2 (250m)
  - 3 (100m)
  - 4 (30m)
- Classement sonore routier catégories (secteurs affectés)**
- 1 (300m)
  - 2 (250m)
  - 3 (100m)
  - 4 (30m)
  - 5 (10m)
  - Contour commune



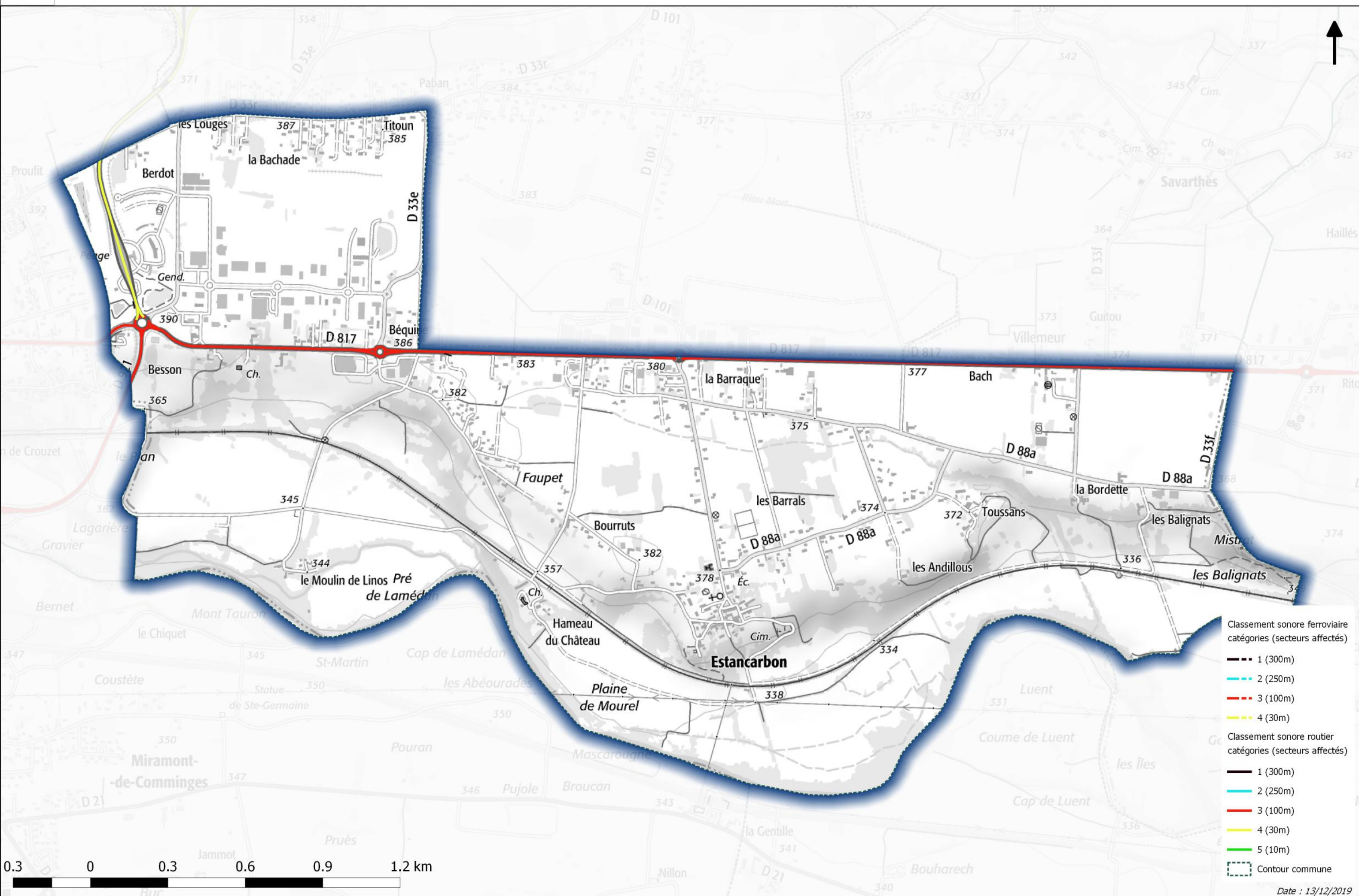






# Classement sonore des infrastructures de transport terrestres

## Commune de ESTANCARBON

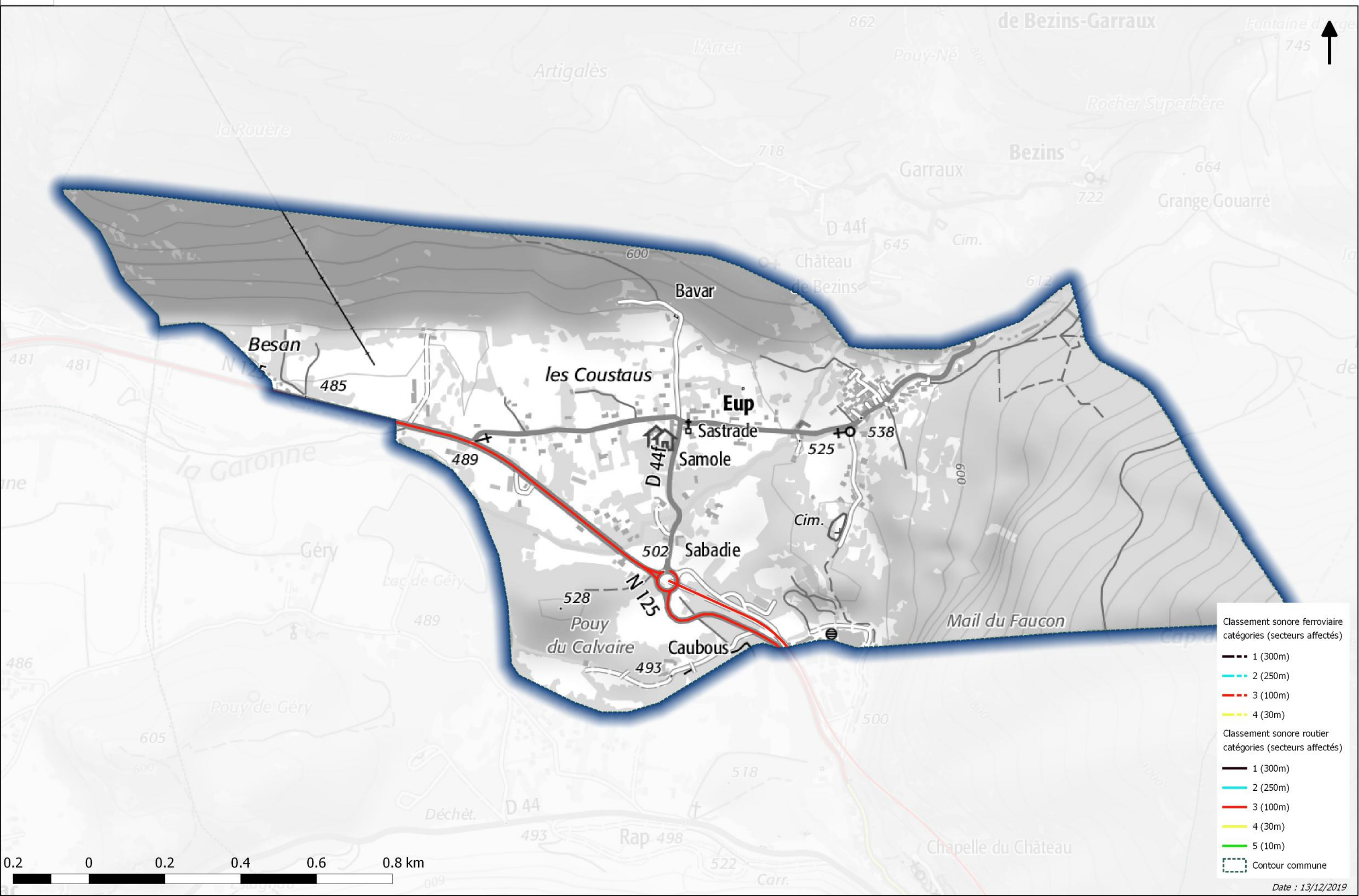






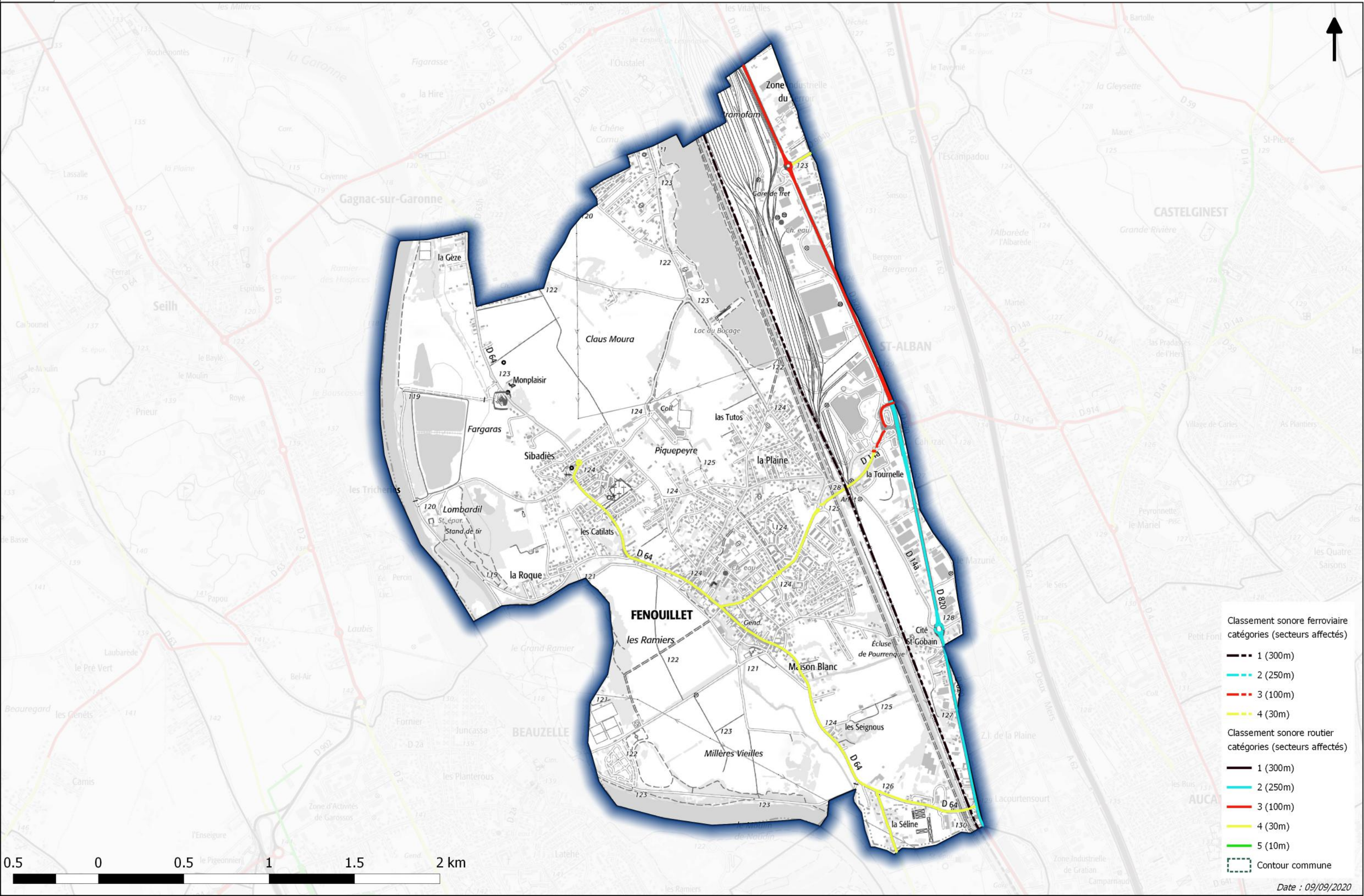


# Classement sonore des infrastructures de transport terrestres Commune de EUP





# Classement sonore des infrastructures de transport terrestres Commune de FENOUILLET



Classement sonore ferroviaire catégories (secteurs affectés)

- 1 (300m)
- 2 (250m)
- 3 (100m)
- 4 (30m)

Classement sonore routier catégories (secteurs affectés)

- 1 (300m)
- 2 (250m)
- 3 (100m)
- 4 (30m)
- 5 (10m)

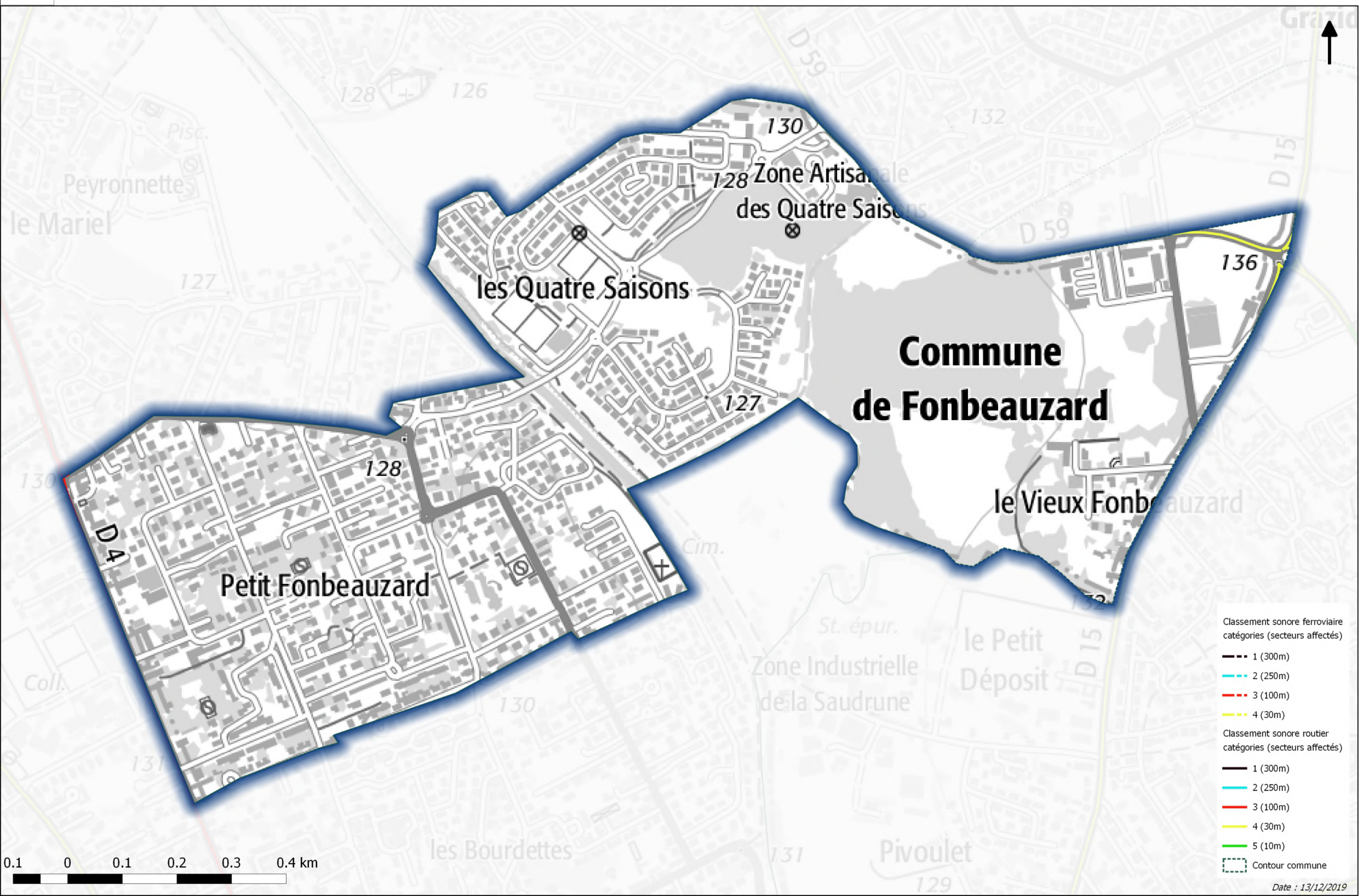
Contour commune





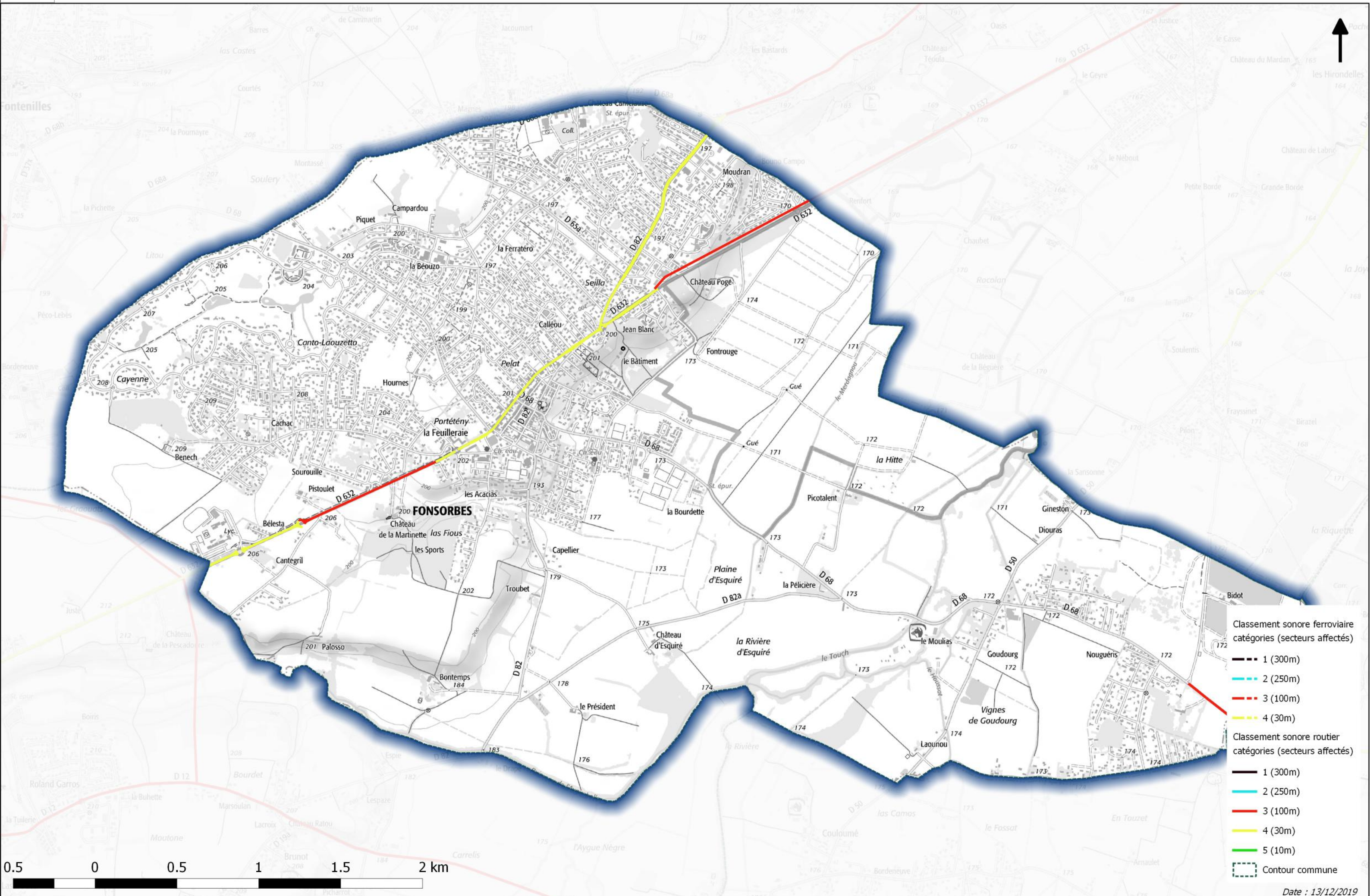


# Classement sonore des infrastructures de transport terrestres Commune de FONBEAUZARD





# Classement sonore des infrastructures de transport terrestres Commune de FONSORBES



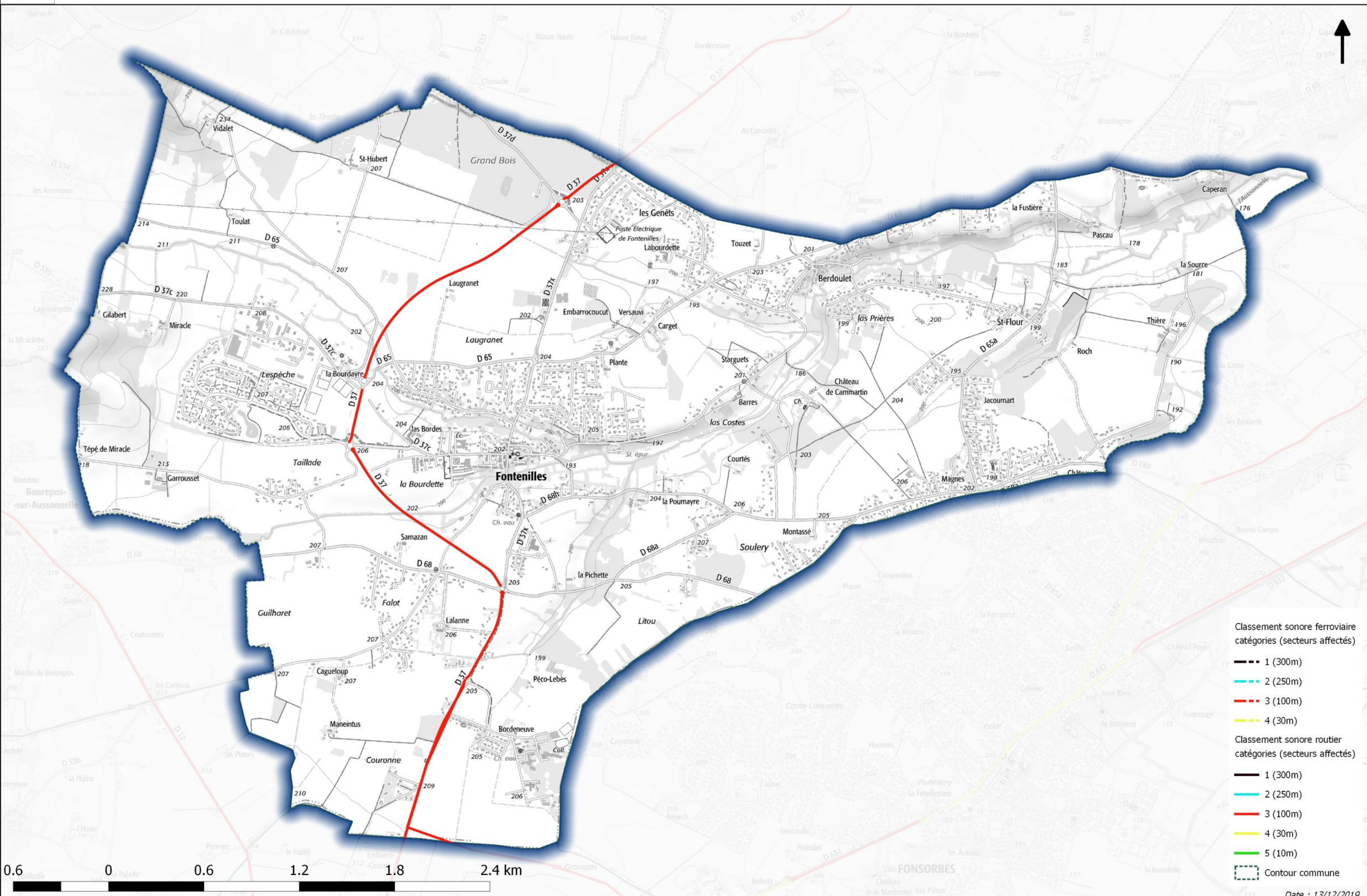
- Classement sonore ferroviaire  
catégories (secteurs affectés)
- 1 (300m)
  - 2 (250m)
  - 3 (100m)
  - 4 (30m)
- Classement sonore routier  
catégories (secteurs affectés)
- 1 (300m)
  - 2 (250m)
  - 3 (100m)
  - 4 (30m)
  - 5 (10m)
- Contour commune

0.5 0 0.5 1 1.5 2 km



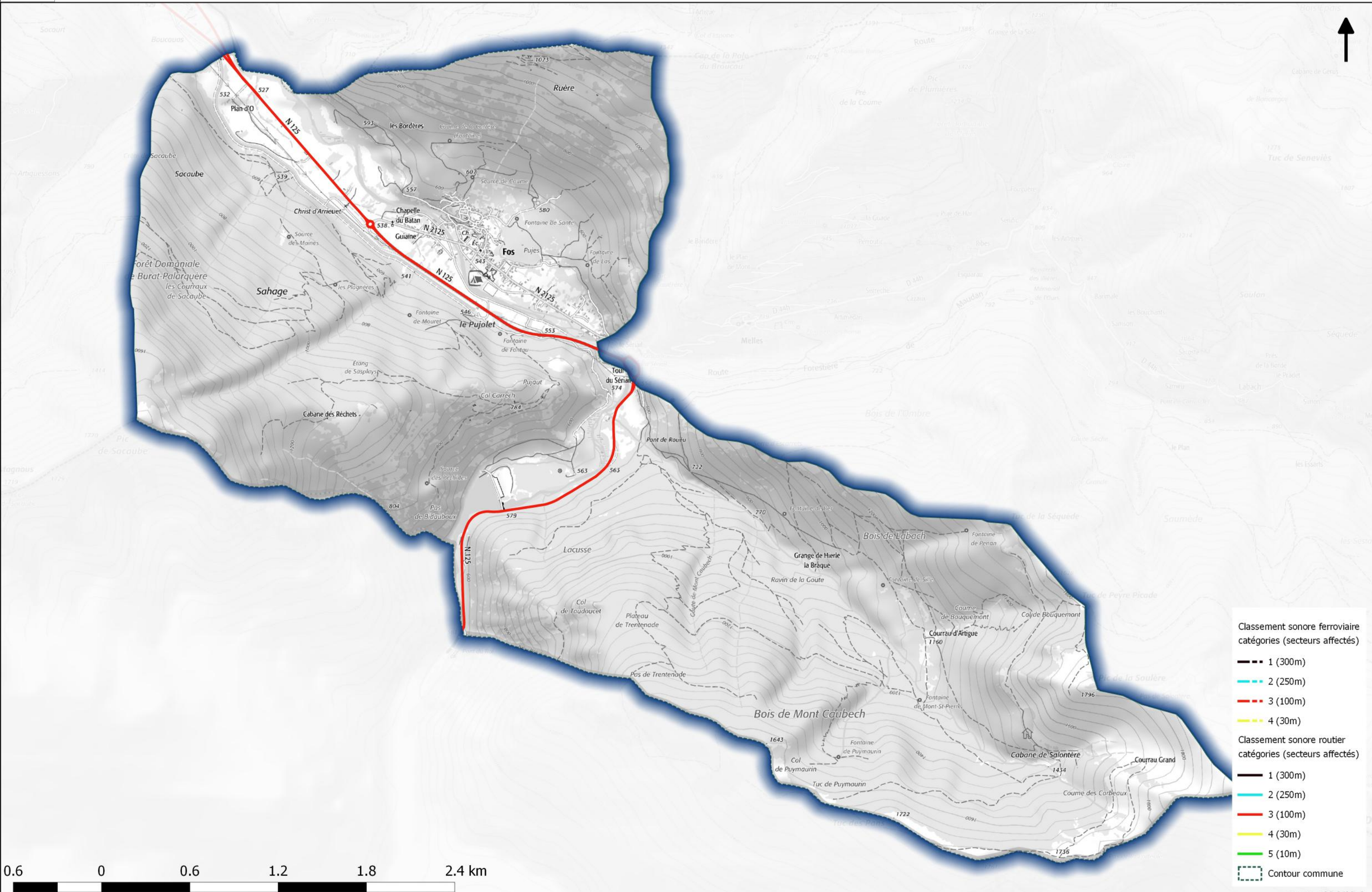
# Classement sonore des infrastructures de transport terrestres

## Commune de FONTENILLES



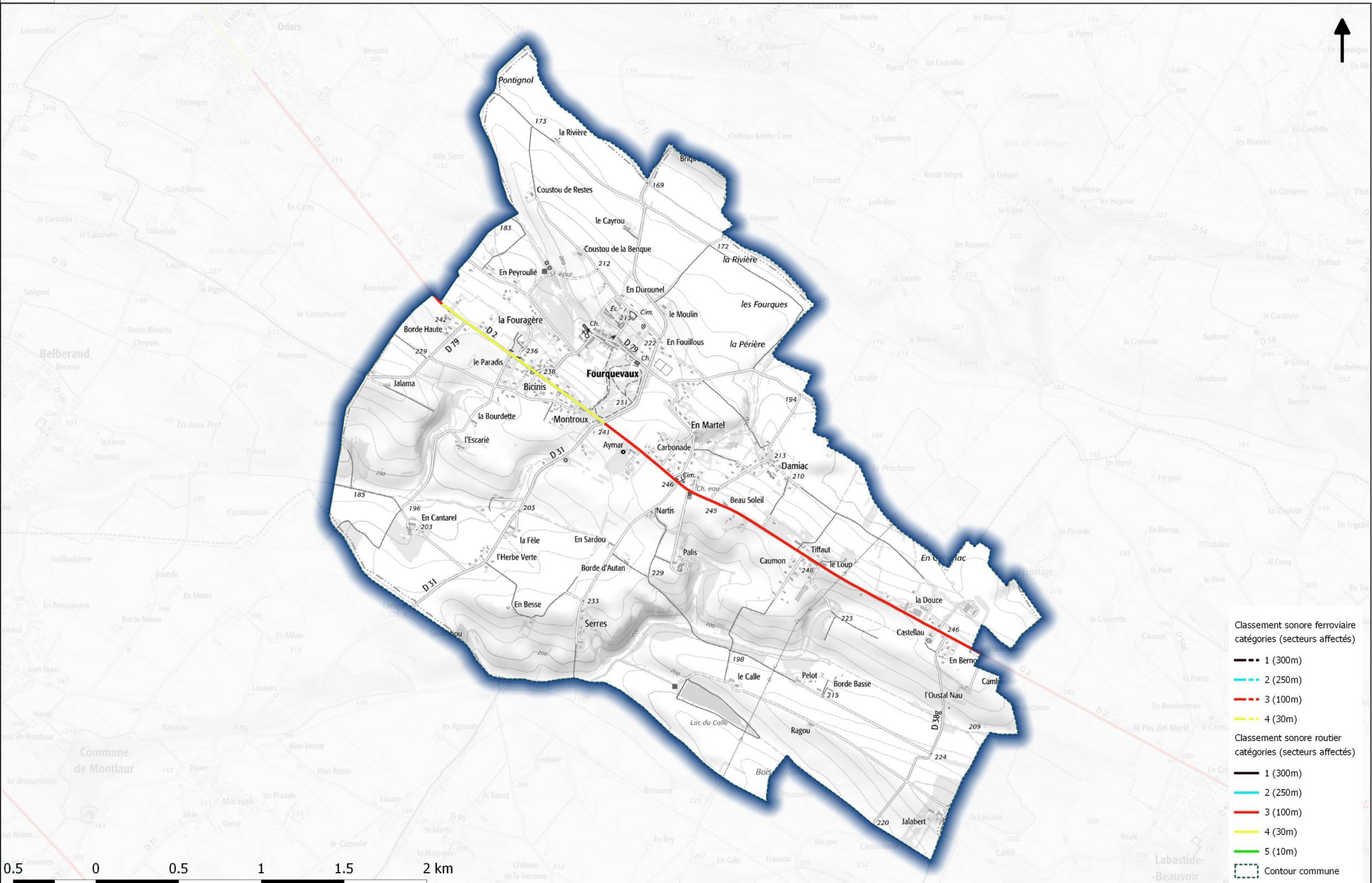


# Classement sonore des infrastructures de transport terrestres Commune de FOS





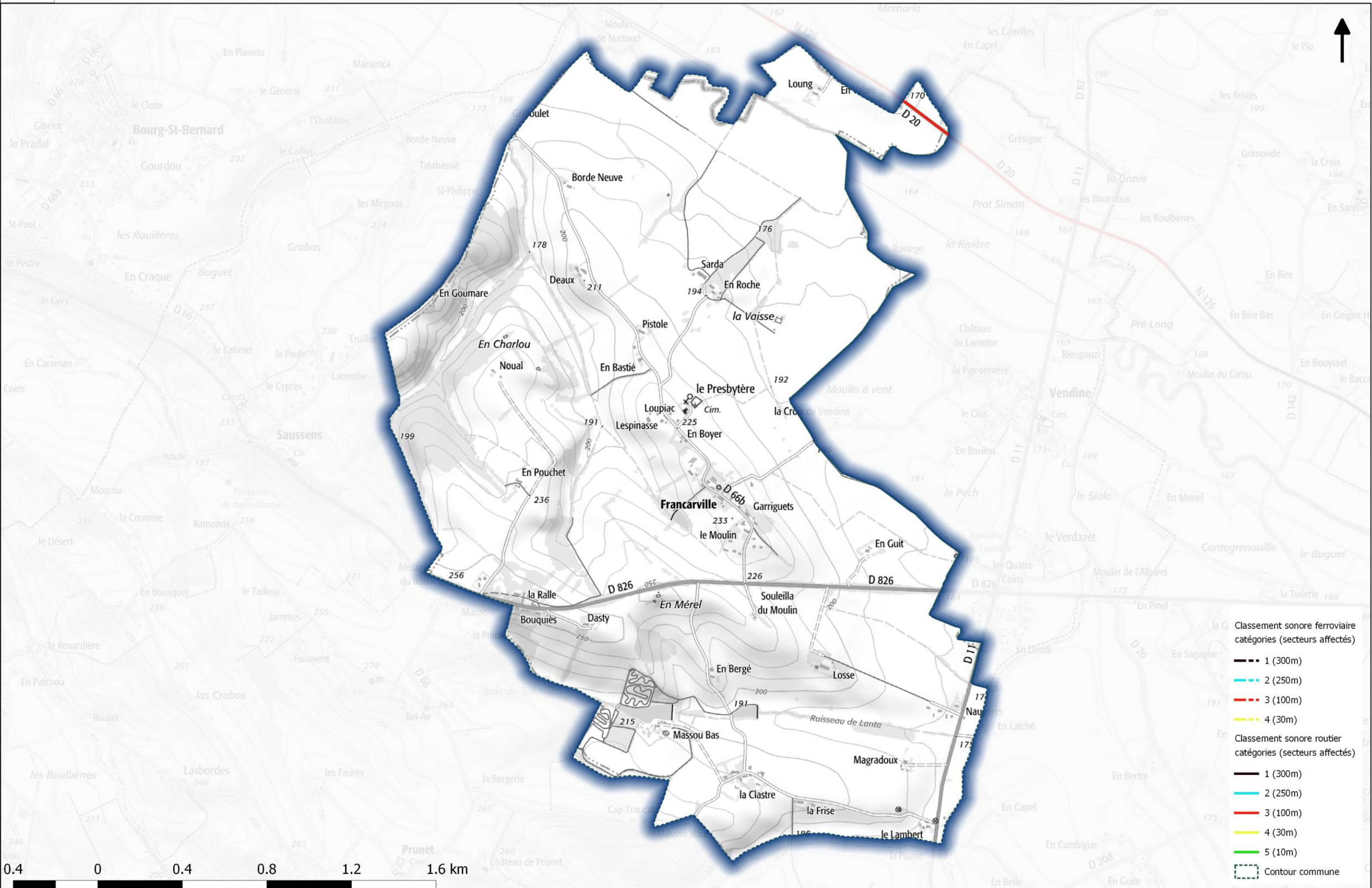
# Classement sonore des infrastructures de transport terrestres Commune de FOURQUEVAUX



- Classement sonore ferroviaire**  
catégories (secteurs affectés)
- 1 (300m)
  - 2 (250m)
  - 3 (100m)
  - 4 (30m)
- Classement sonore routier**  
catégories (secteurs affectés)
- 1 (300m)
  - 2 (250m)
  - 3 (100m)
  - 4 (30m)
  - 5 (10m)
- Contour commune



# Classement sonore des infrastructures de transport terrestres Commune de FRANCARVILLE

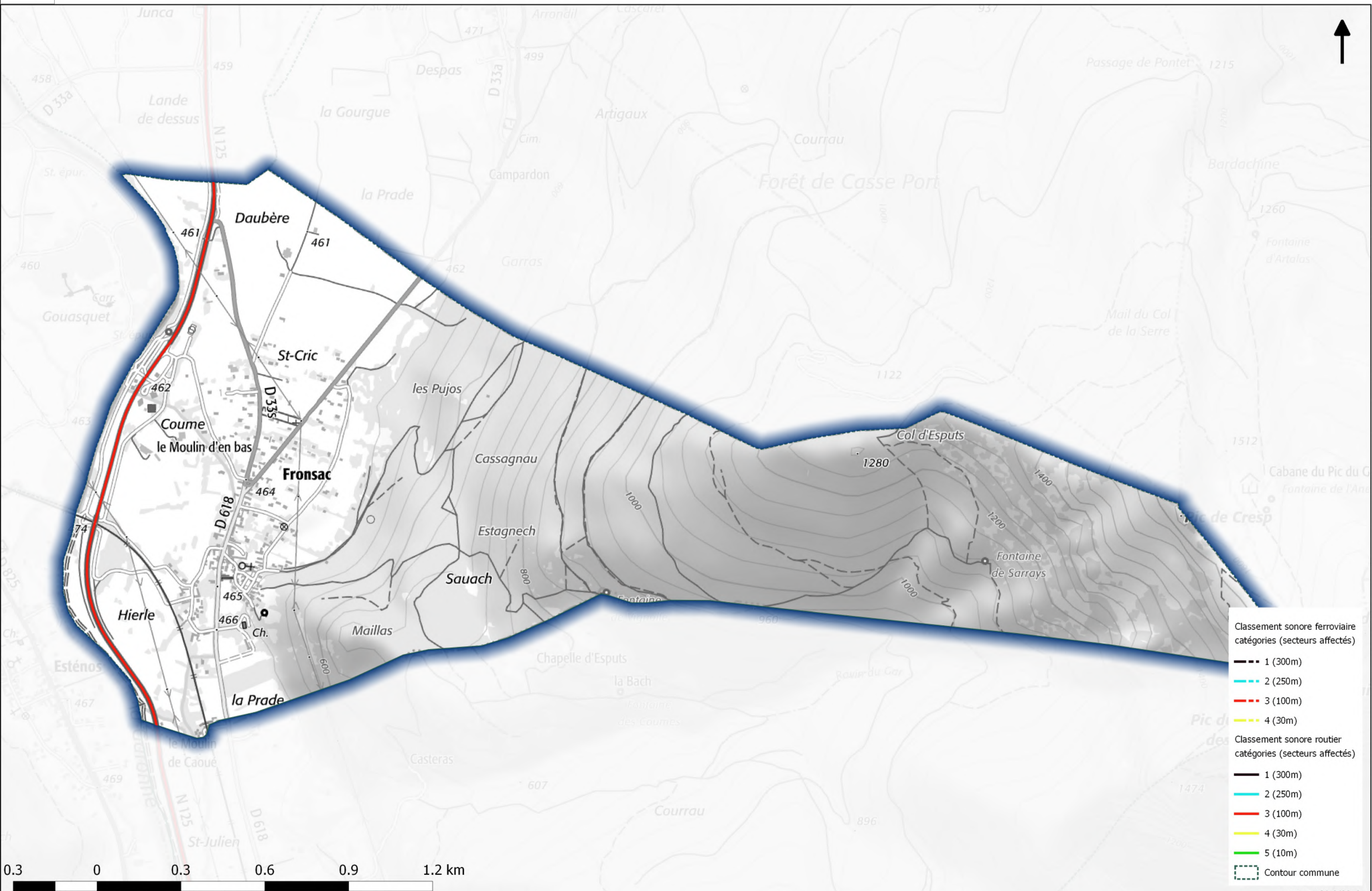


0.4 0 0.4 0.8 1.2 1.6 km



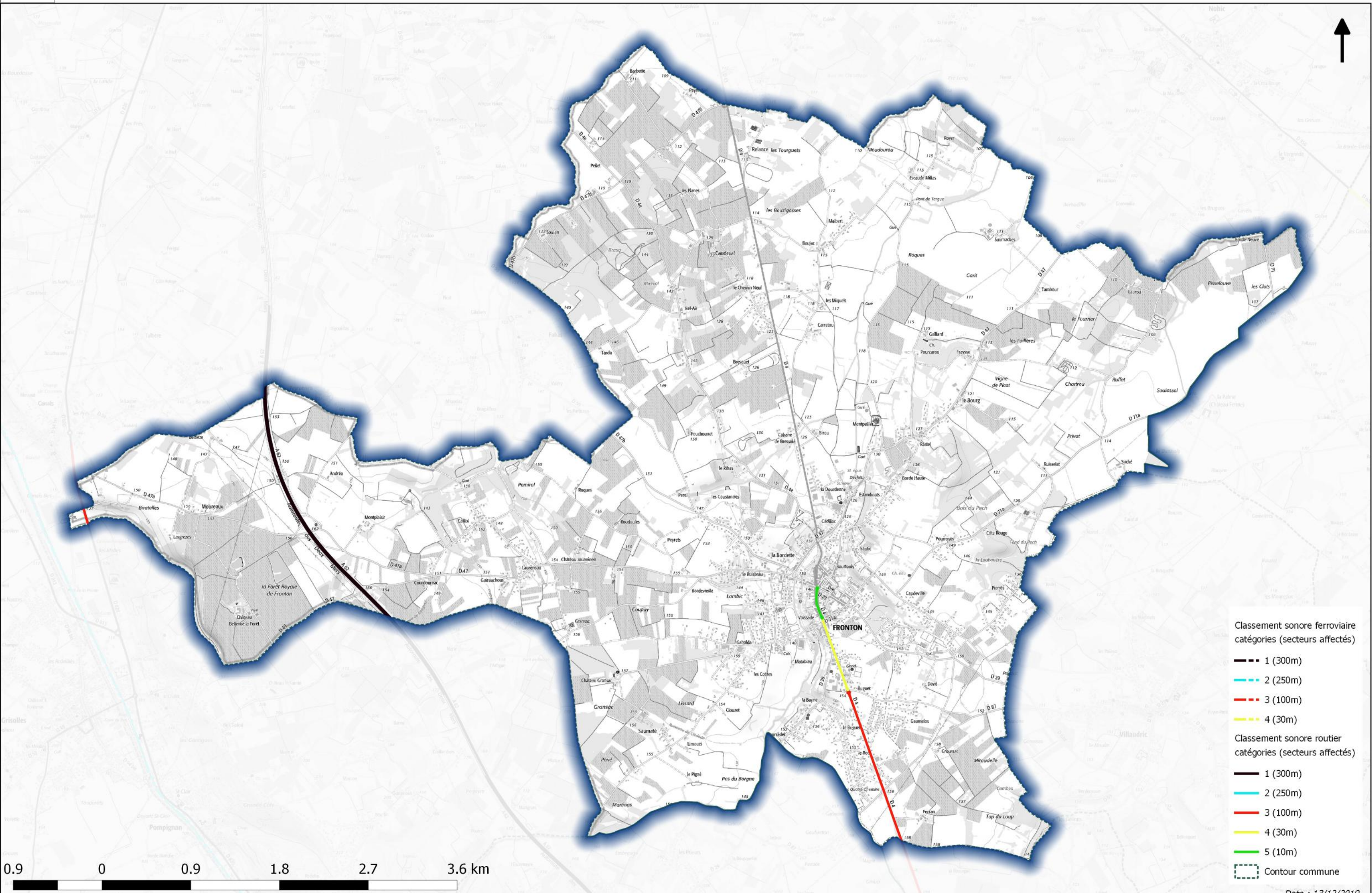
# Classement sonore des infrastructures de transport terrestres

## Commune de FRONSAC





# Classement sonore des infrastructures de transport terrestres Commune de FRONTON



Classement sonore ferroviaire  
catégories (secteurs affectés)

- 1 (300m)
- 2 (250m)
- 3 (100m)
- 4 (30m)

Classement sonore routier  
catégories (secteurs affectés)

- 1 (300m)
- 2 (250m)
- 3 (100m)
- 4 (30m)
- 5 (10m)

Contour commune



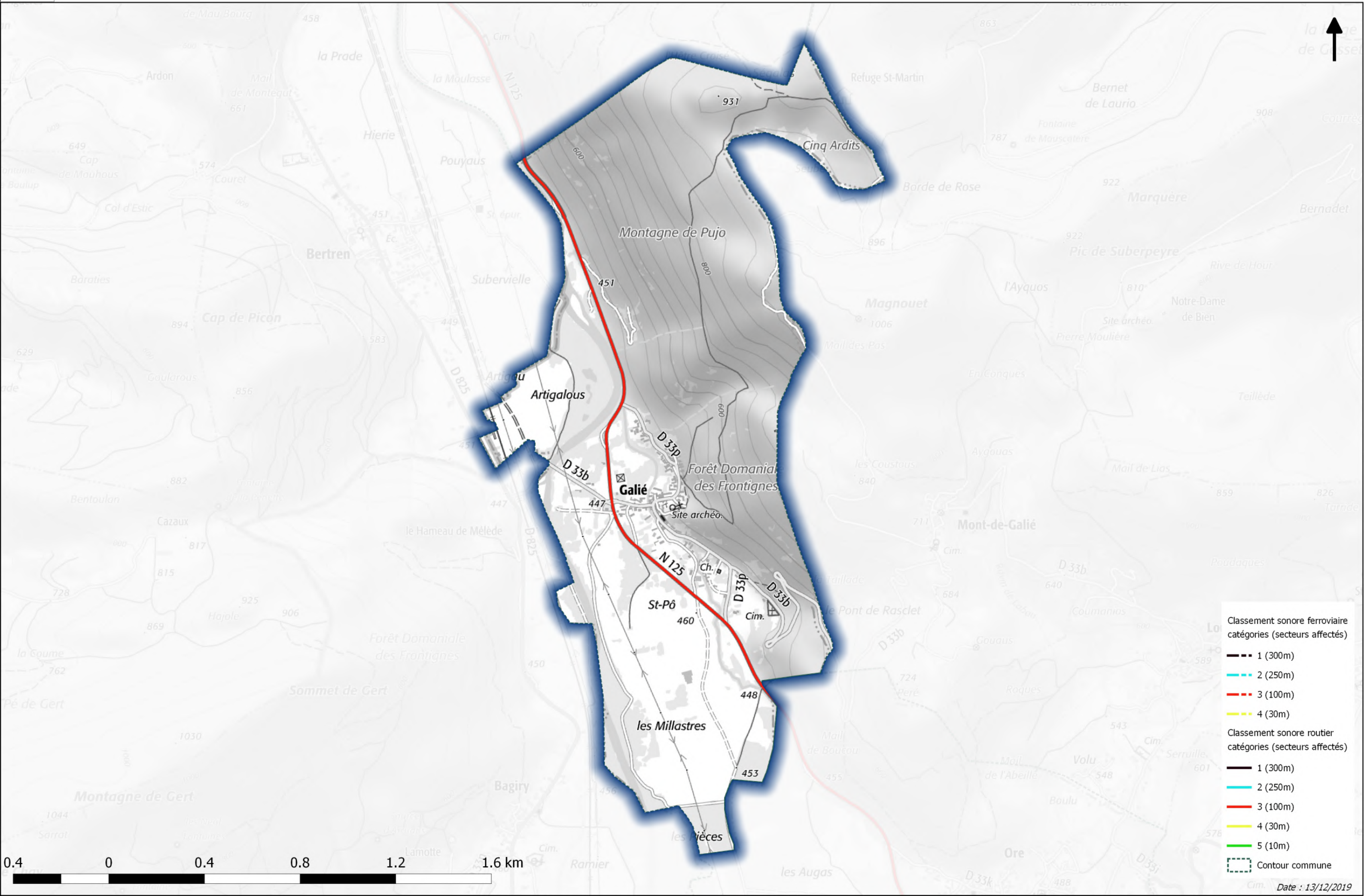








# Classement sonore des infrastructures de transport terrestres Commune de GALIE

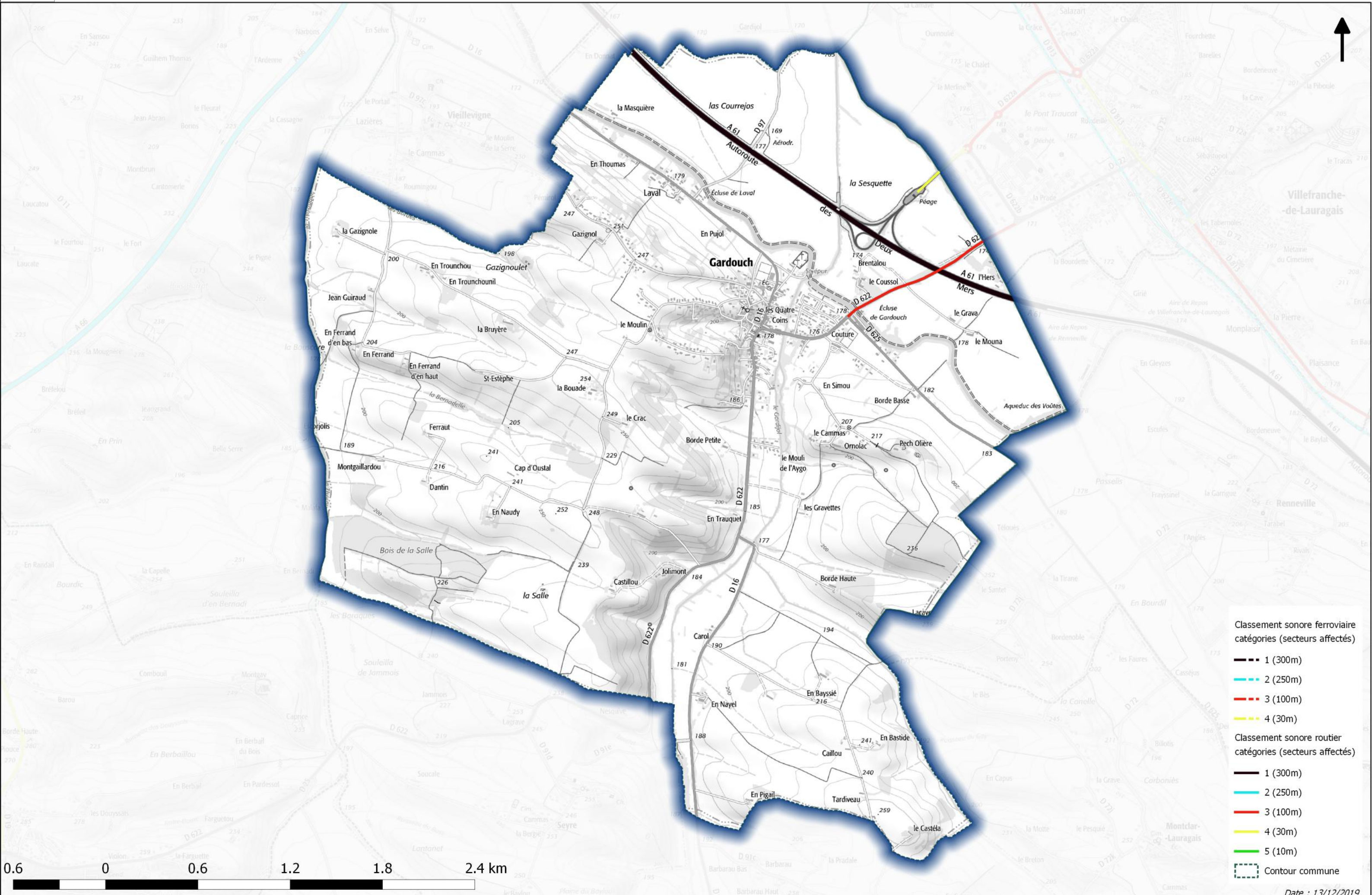


- Classement sonore ferroviaire**  
catégories (secteurs affectés)
- 1 (300m)
  - - - 2 (250m)
  - . - 3 (100m)
  - . . 4 (30m)
- Classement sonore routier**  
catégories (secteurs affectés)
- 1 (300m)
  - 2 (250m)
  - 3 (100m)
  - 4 (30m)
  - 5 (10m)
- Contour commune



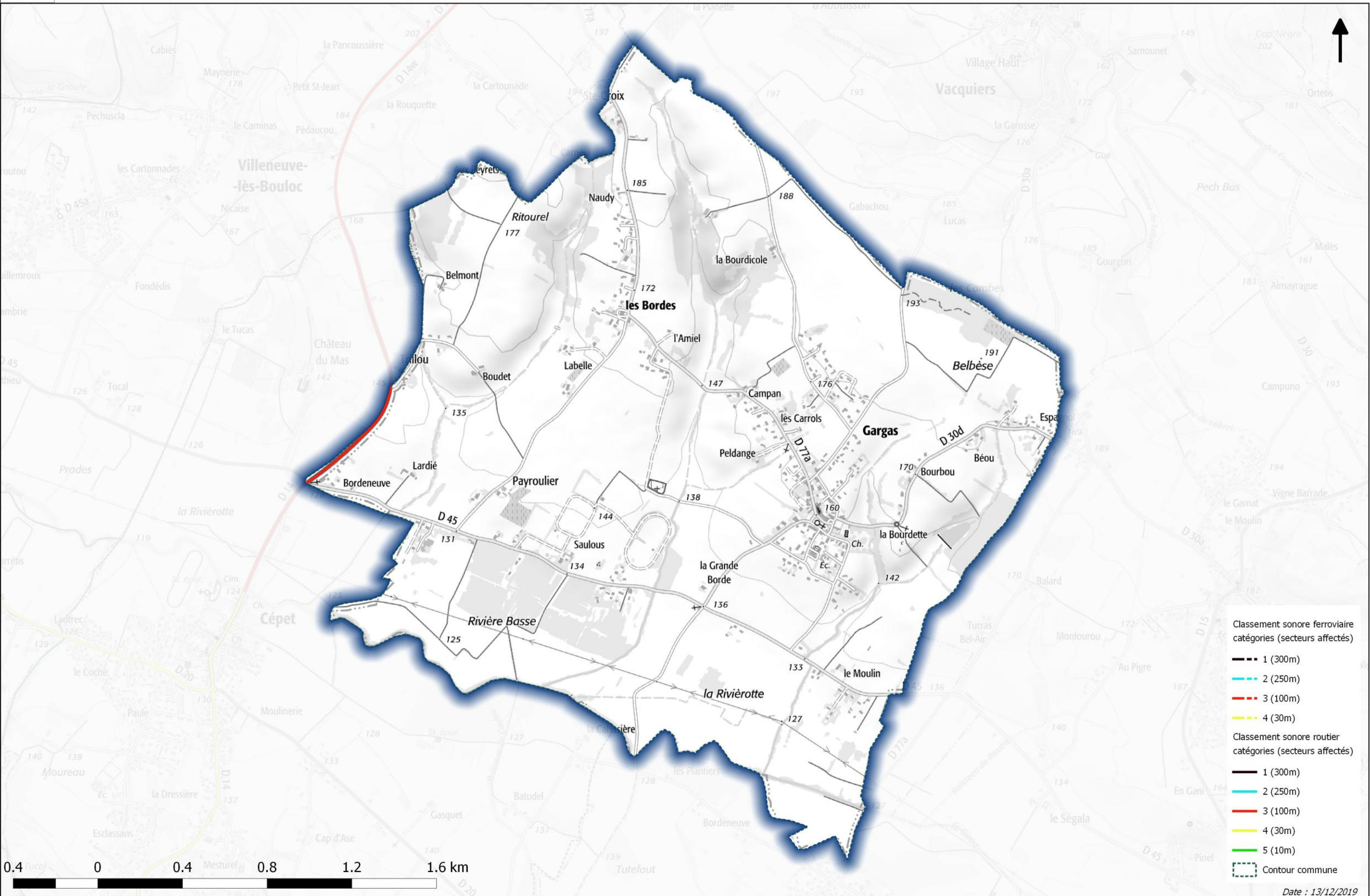
# Classement sonore des infrastructures de transport terrestres

## Commune de GARDOUCH





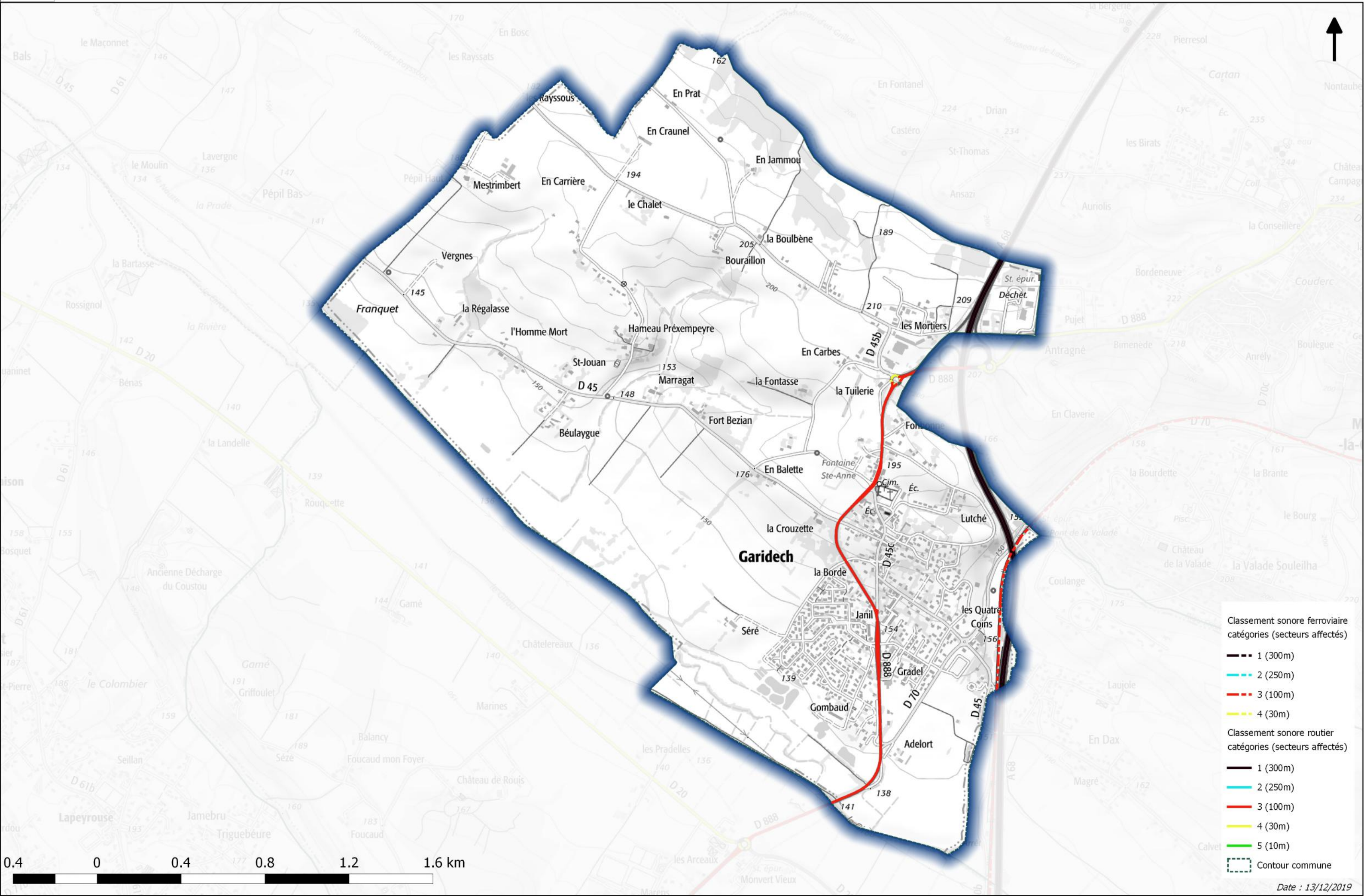
# Classement sonore des infrastructures de transport terrestres Commune de GARGAS



- Classement sonore ferroviaire  
catégories (secteurs affectés)
- 1 (300m)
  - 2 (250m)
  - 3 (100m)
  - 4 (30m)
- Classement sonore routier  
catégories (secteurs affectés)
- 1 (300m)
  - 2 (250m)
  - 3 (100m)
  - 4 (30m)
  - 5 (10m)
- Contour commune

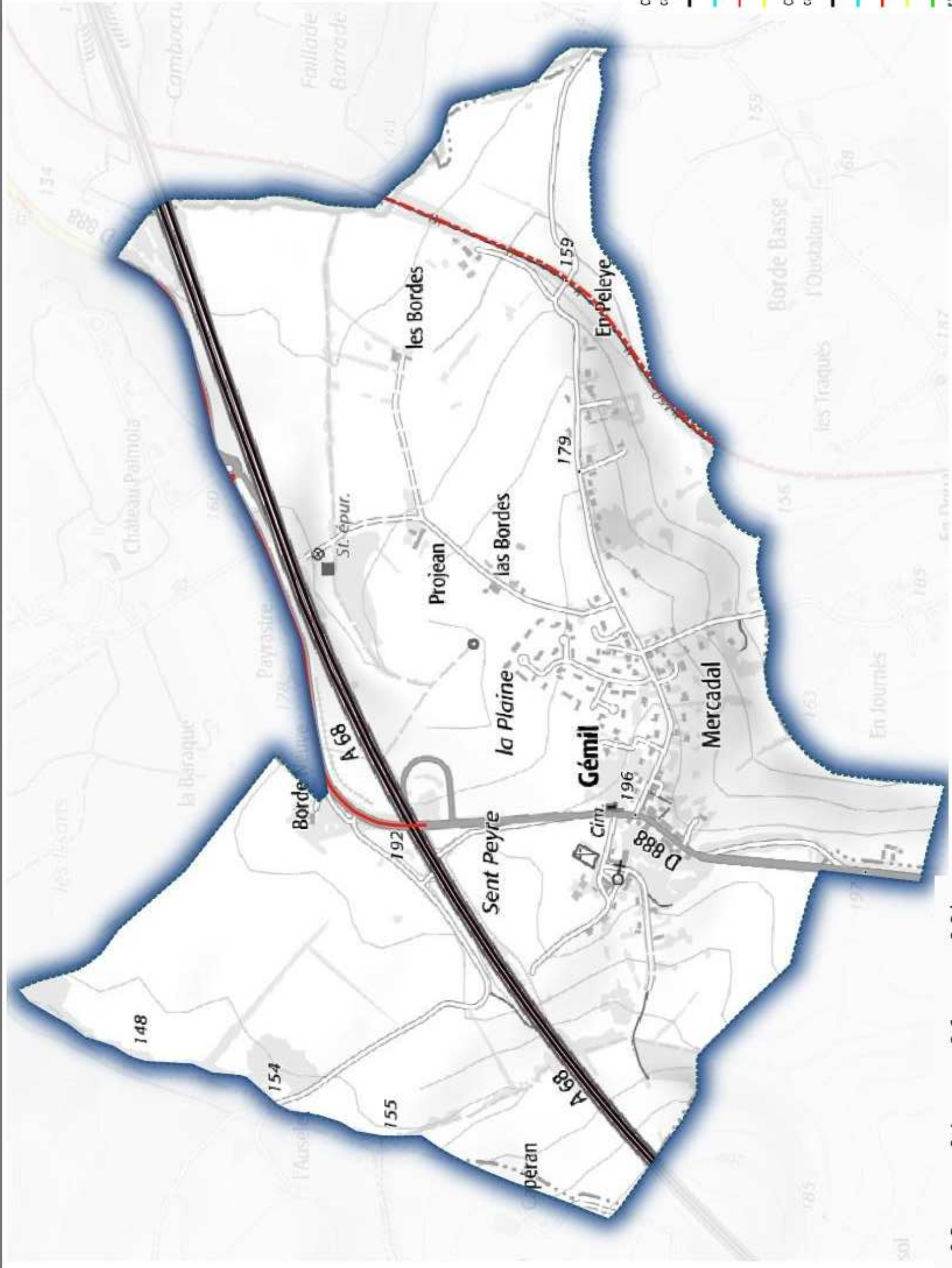


# Classement sonore des infrastructures de transport terrestres Commune de GARIDECH





## Classement sonore des infrastructures de transport terrestres Commune de GEMIL



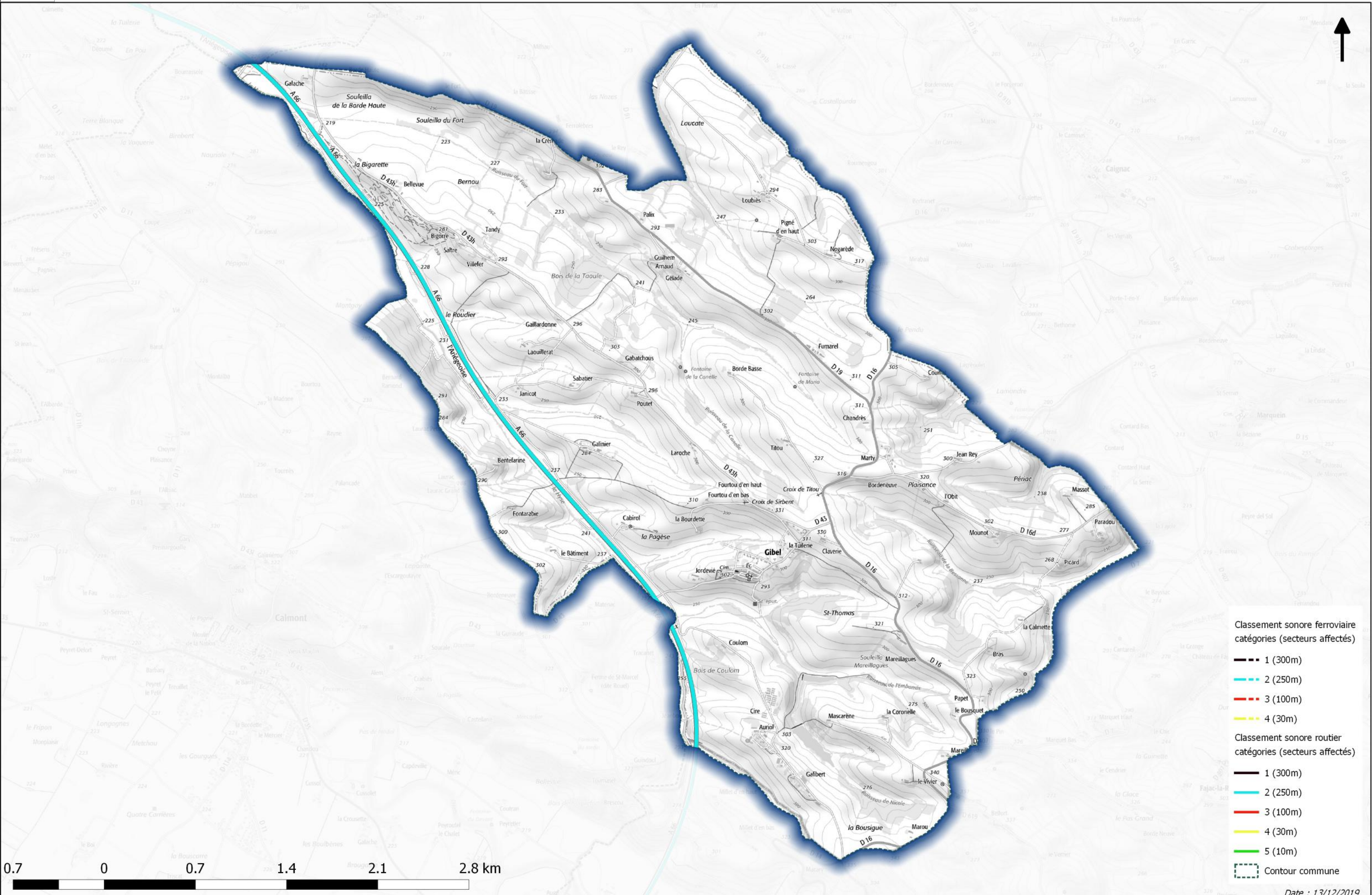
- |   |                     |
|---|---------------------|
| Classement sonore ferroviaire<br>catégories (secteurs affectés) |                     |
| --- 1 (300m)  | --- 2 (250m)        |
| --- 3 (100m)  | --- 4 (30m)         |
| Classement sonore routier<br>catégories (secteurs affectés)     |                     |
| — 1 (300m)  | — 2 (250m)          |
| — 3 (100m)  | — 4 (30m)           |
| — 5 (10m)   | --- Contour commune |





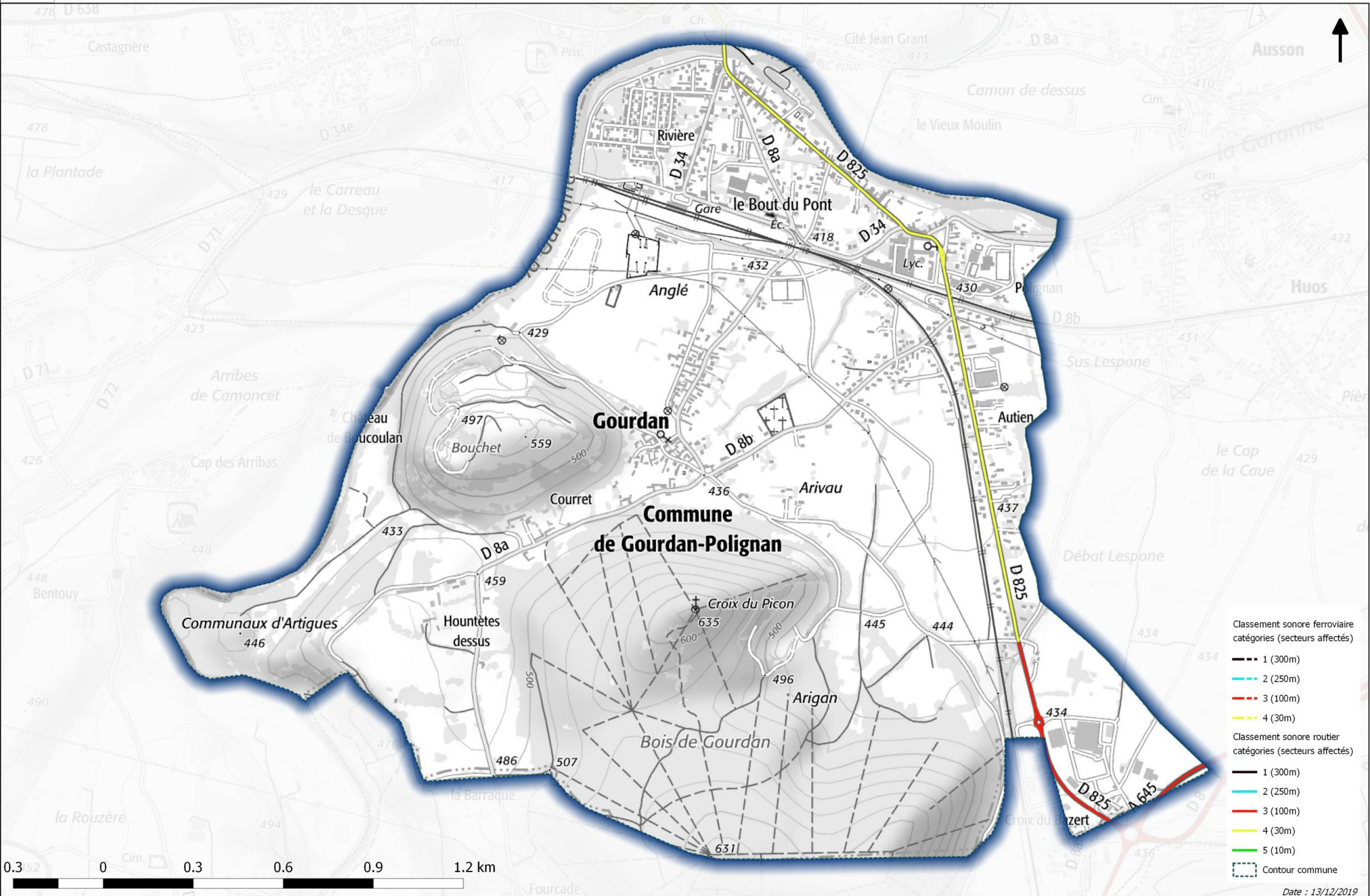
# Classement sonore des infrastructures de transport terrestres

## Commune de GIBEL



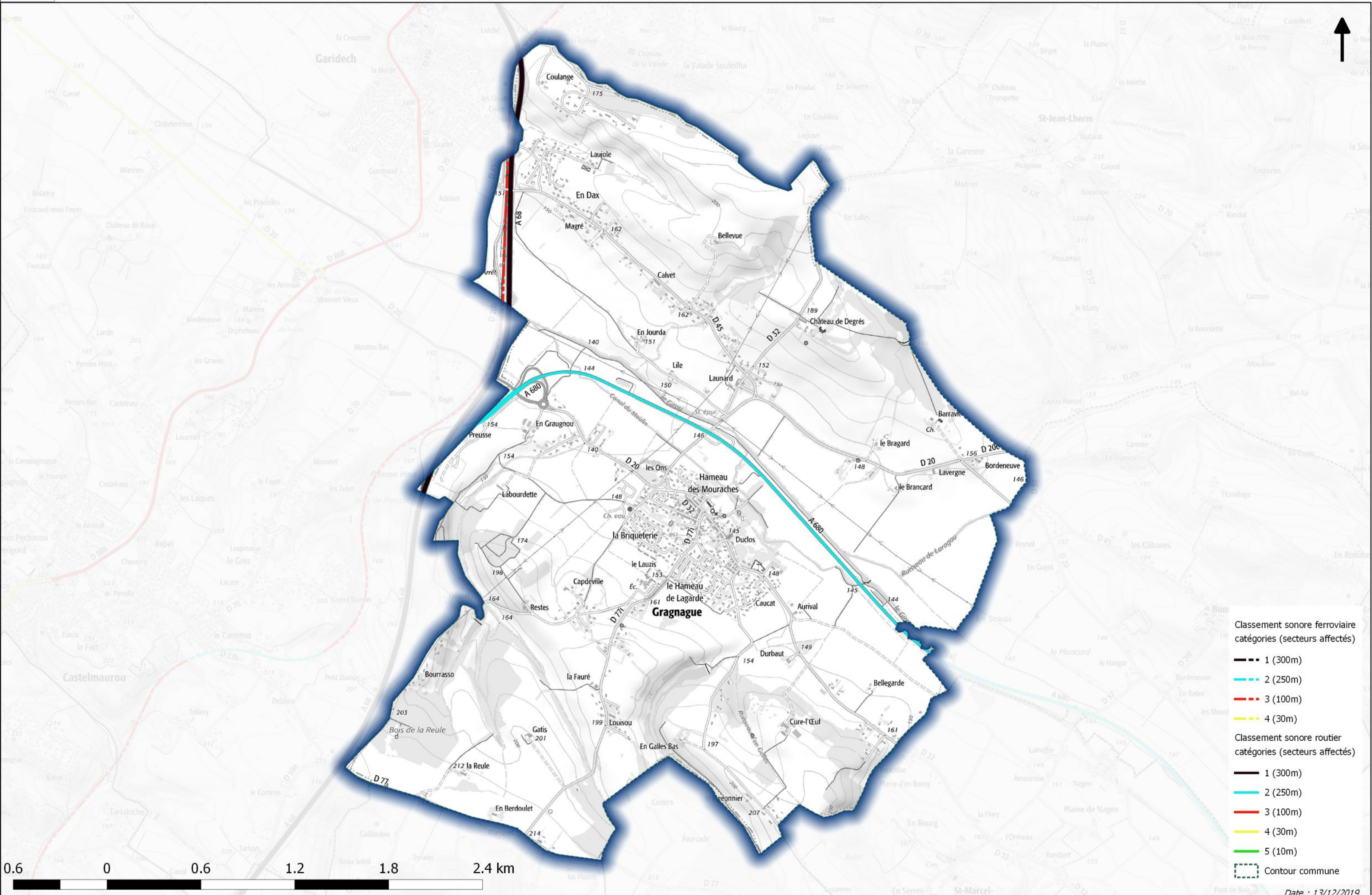


# Classement sonore des infrastructures de transport terrestres Commune de GOURDAN-POLIGNAN



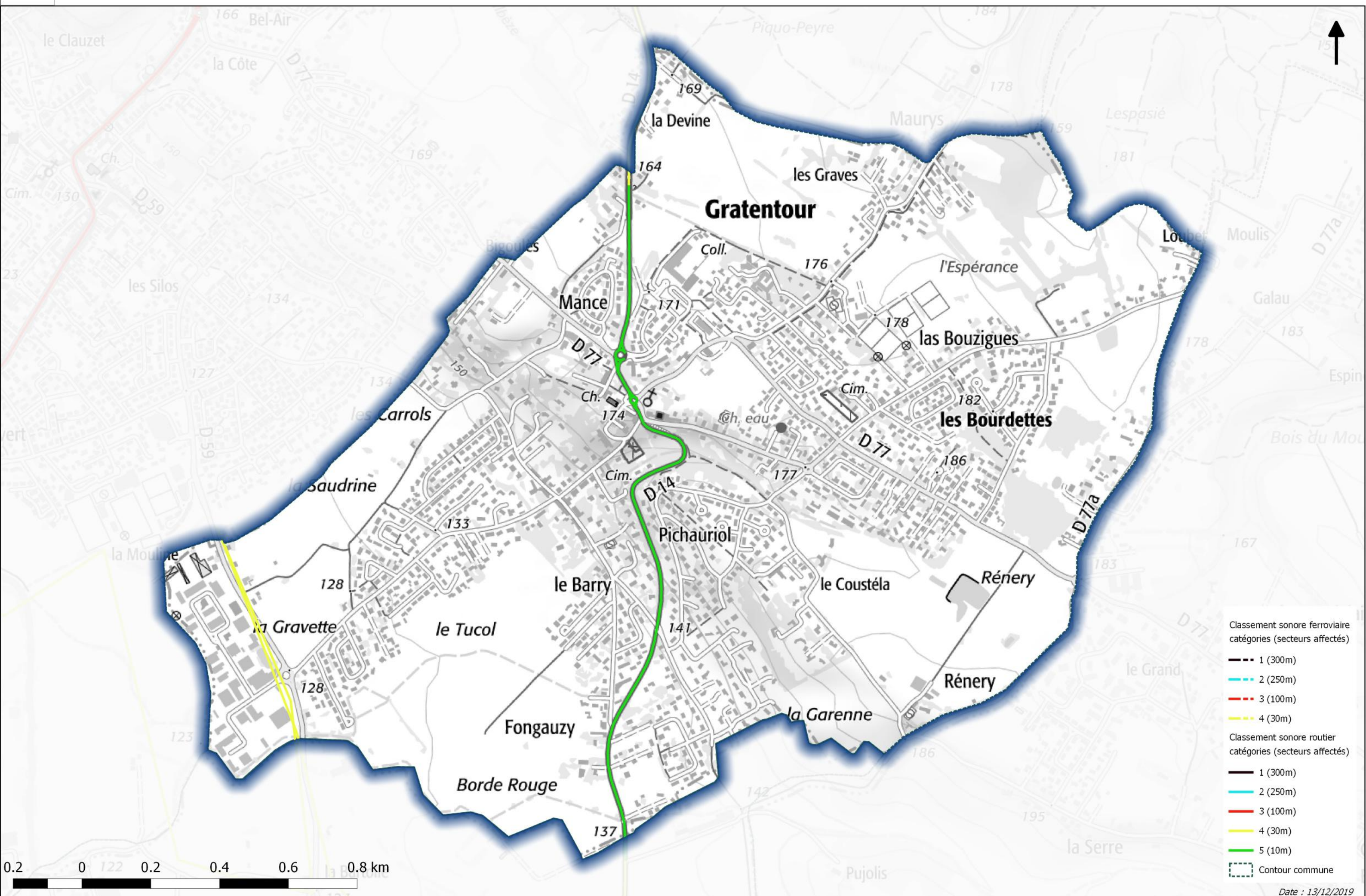


# Classement sonore des infrastructures de transport terrestres Commune de GRAGNAGUE





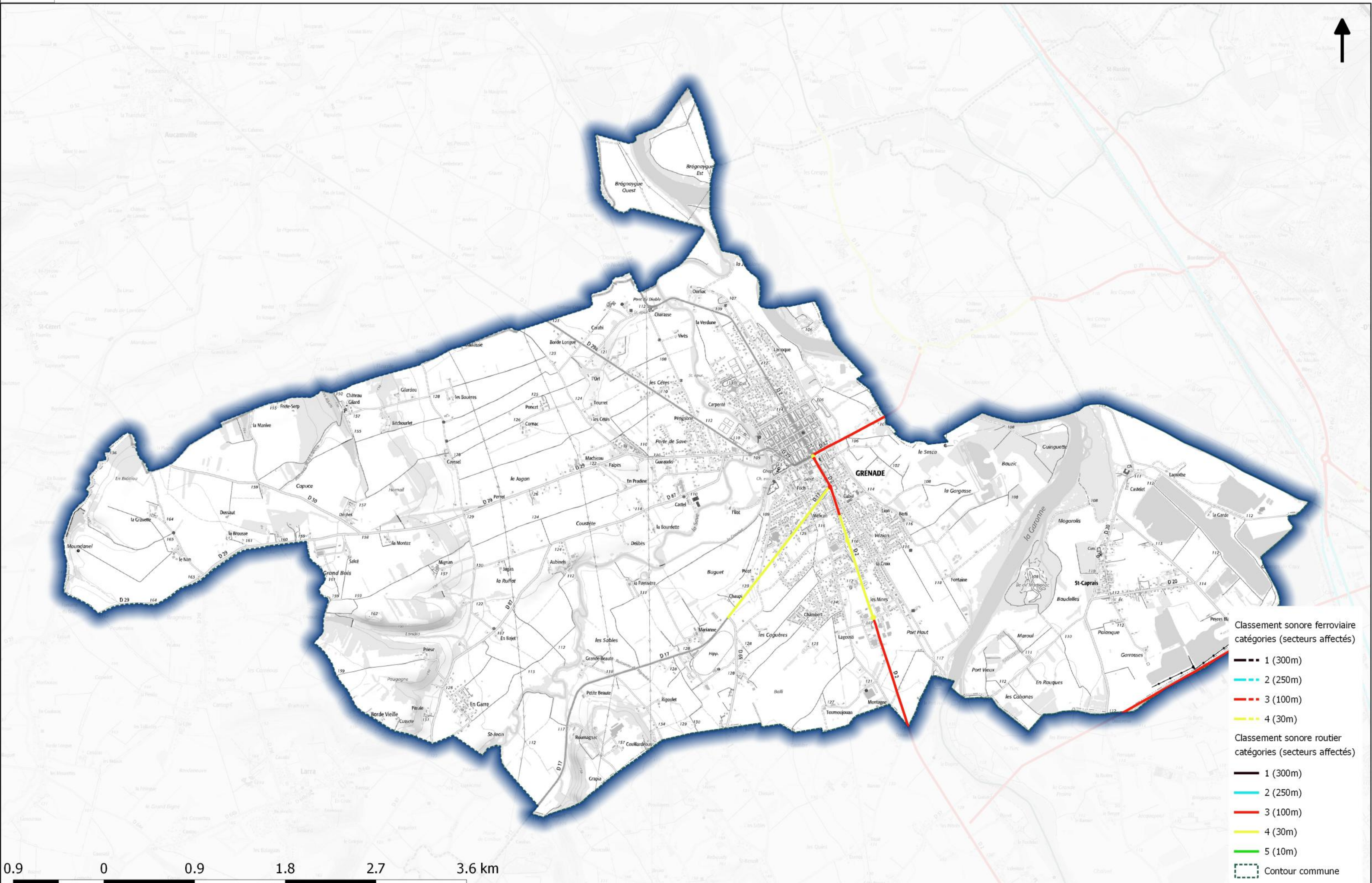
# Classement sonore des infrastructures de transport terrestres Commune de GRATENTOUR



- Classement sonore ferroviaire  
catégories (secteurs affectés)
- 1 (300m)
  - 2 (250m)
  - 3 (100m)
  - 4 (30m)
- Classement sonore routier  
catégories (secteurs affectés)
- 1 (300m)
  - 2 (250m)
  - 3 (100m)
  - 4 (30m)
  - 5 (10m)
- Contour commune



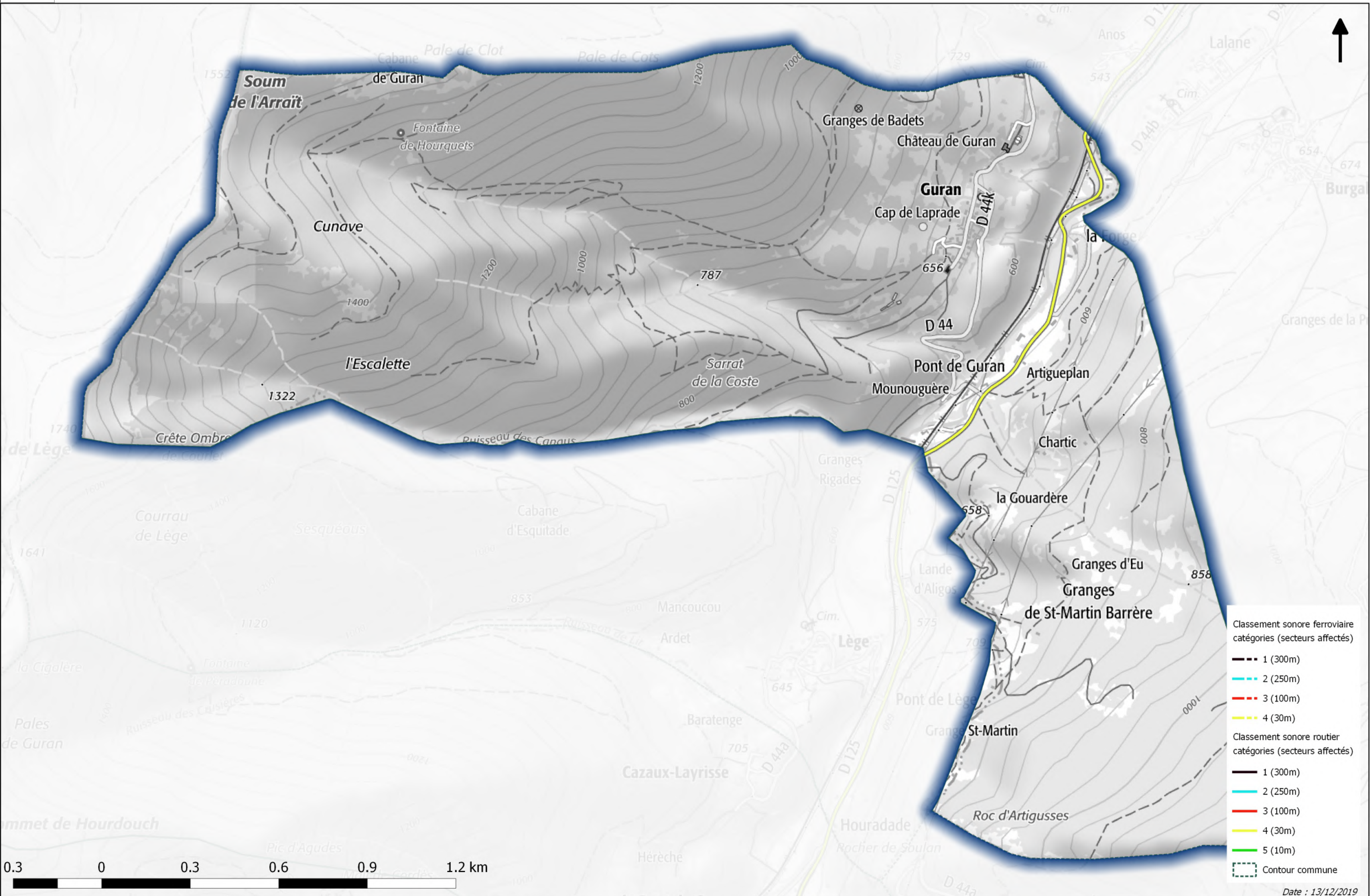
# Classement sonore des infrastructures de transport terrestres Commune de GRENADE





# Classement sonore des infrastructures de transport terrestres

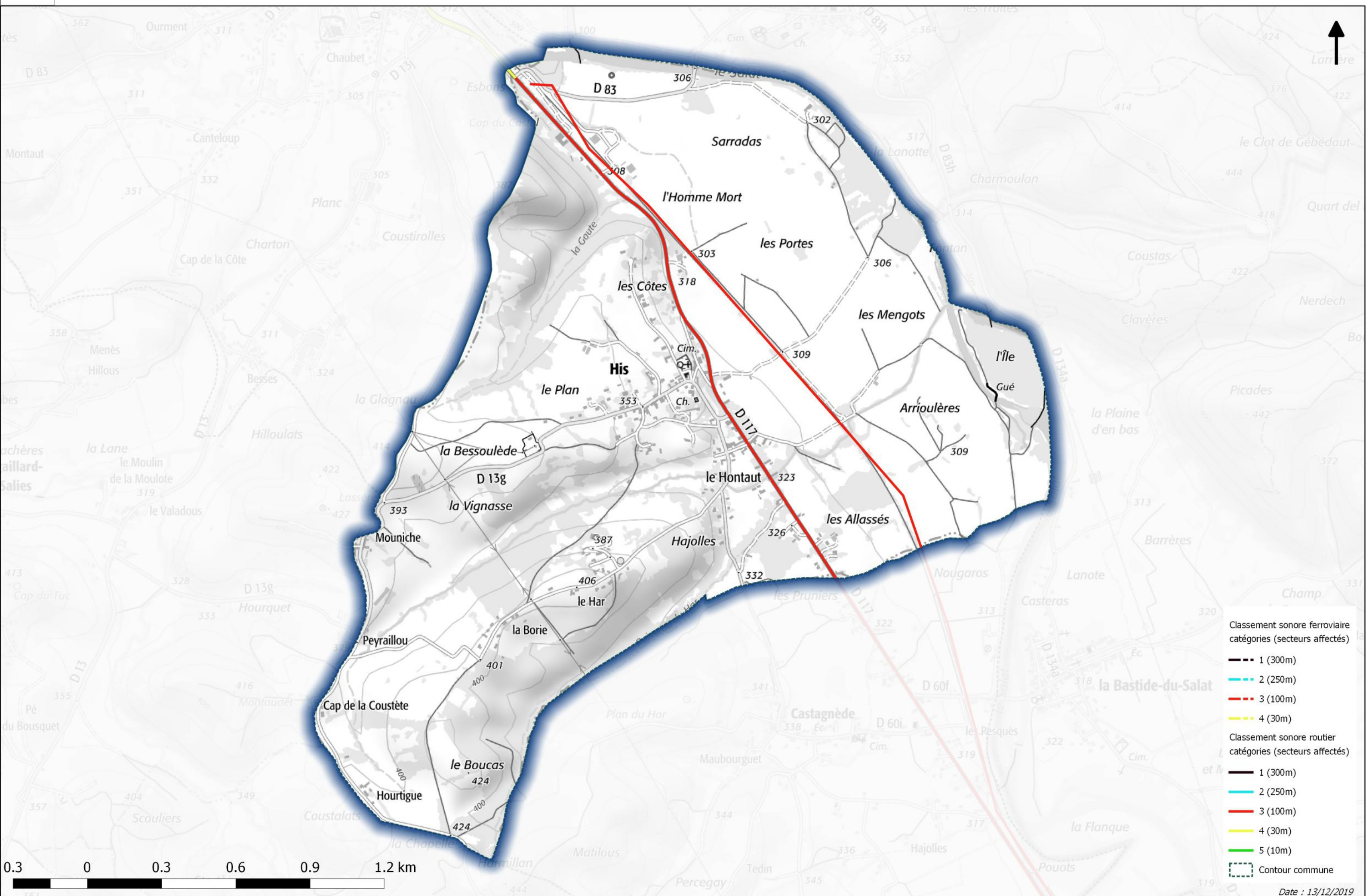
## Commune de GURAN





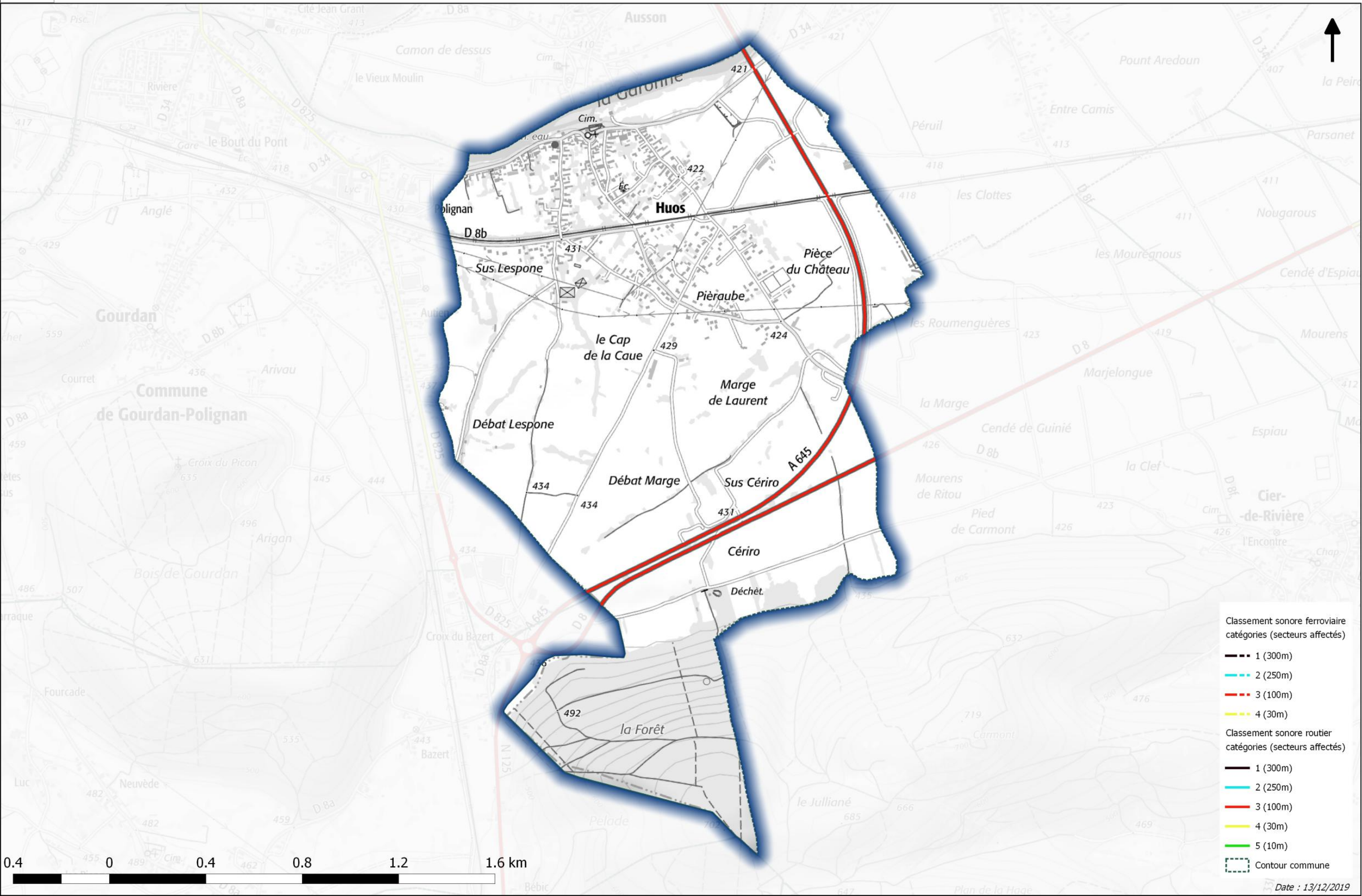
# Classement sonore des infrastructures de transport terrestres

## Commune de HIS





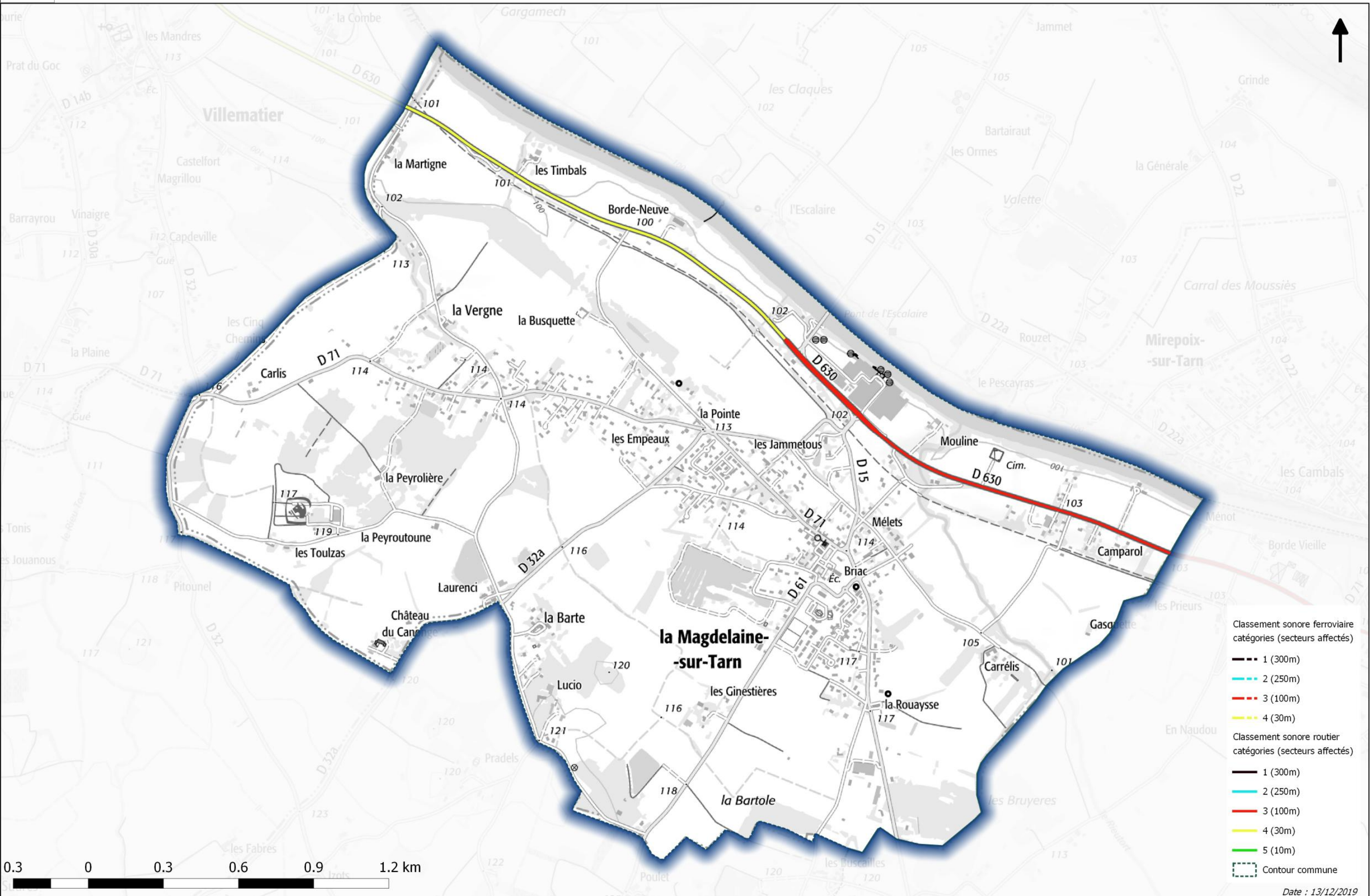
# Classement sonore des infrastructures de transport terrestres Commune de HUOS



- Classement sonore ferroviaire  
catégories (secteurs affectés)
- 1 (300m)
  - 2 (250m)
  - 3 (100m)
  - 4 (30m)
- Classement sonore routier  
catégories (secteurs affectés)
- 1 (300m)
  - 2 (250m)
  - 3 (100m)
  - 4 (30m)
  - 5 (10m)
- Contour commune
- Date : 13/12/2019



# Classement sonore des infrastructures de transport terrestres Commune de LA MAGDELAINE-SUR-TARN

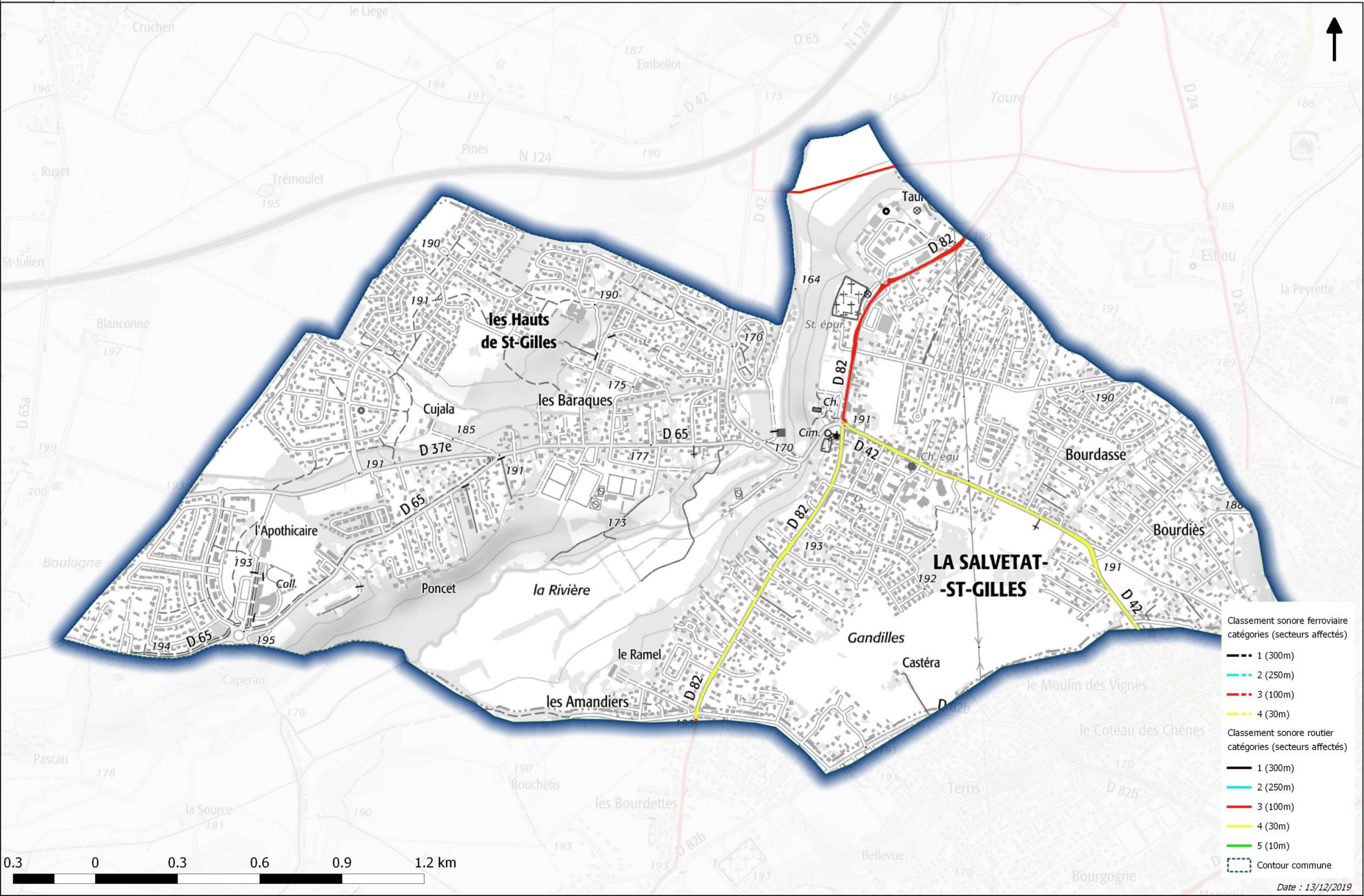


- Classement sonore ferroviaire catégories (secteurs affectés)
- 1 (300m)
  - 2 (250m)
  - 3 (100m)
  - 4 (30m)
- Classement sonore routier catégories (secteurs affectés)
- 1 (300m)
  - 2 (250m)
  - 3 (100m)
  - 4 (30m)
  - 5 (10m)
- Contour commune

0.3 0 0.3 0.6 0.9 1.2 km

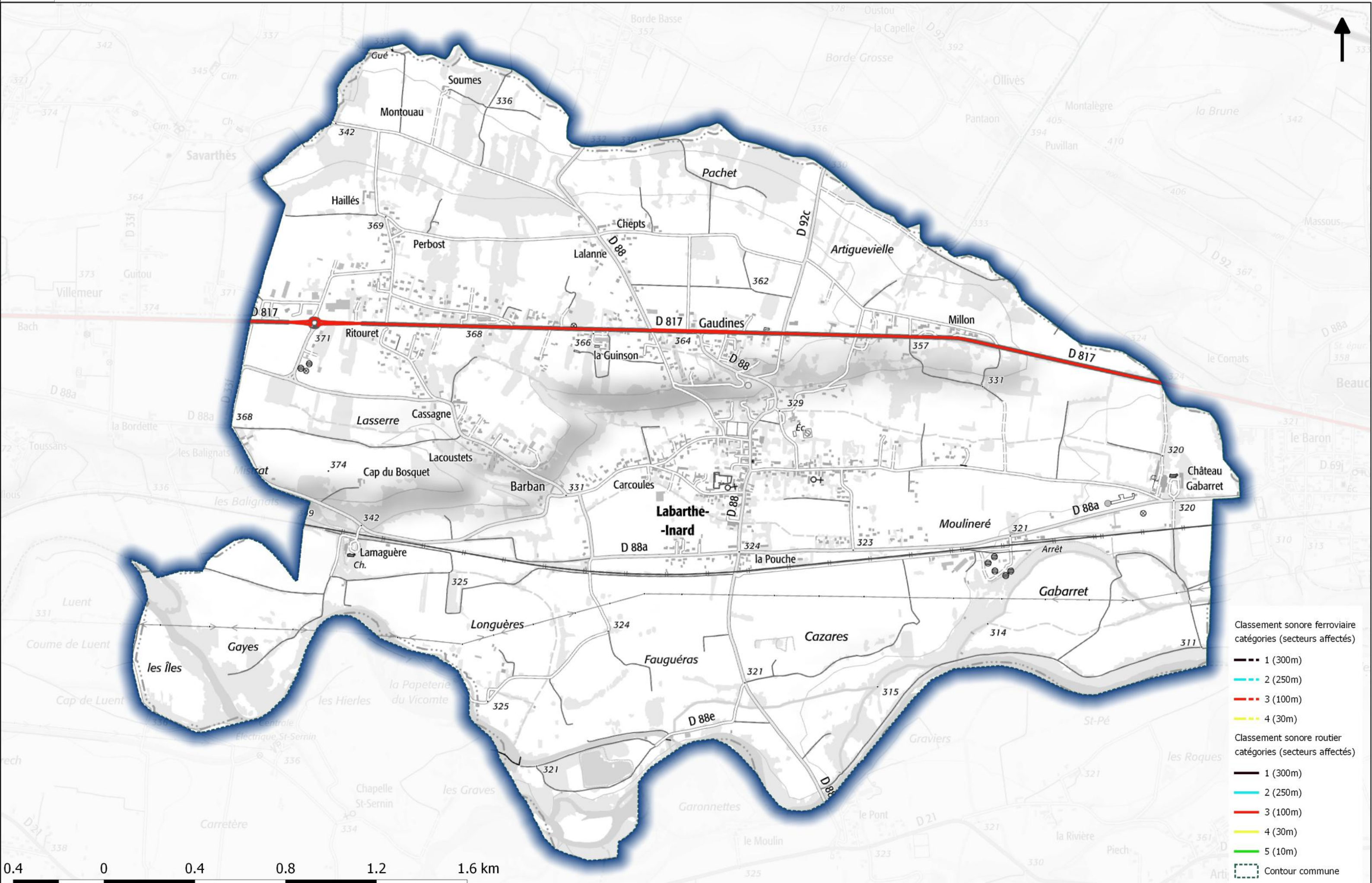


# Classement sonore des infrastructures de transport terrestres Commune de LA SALVETAT-SAINT-GILLES



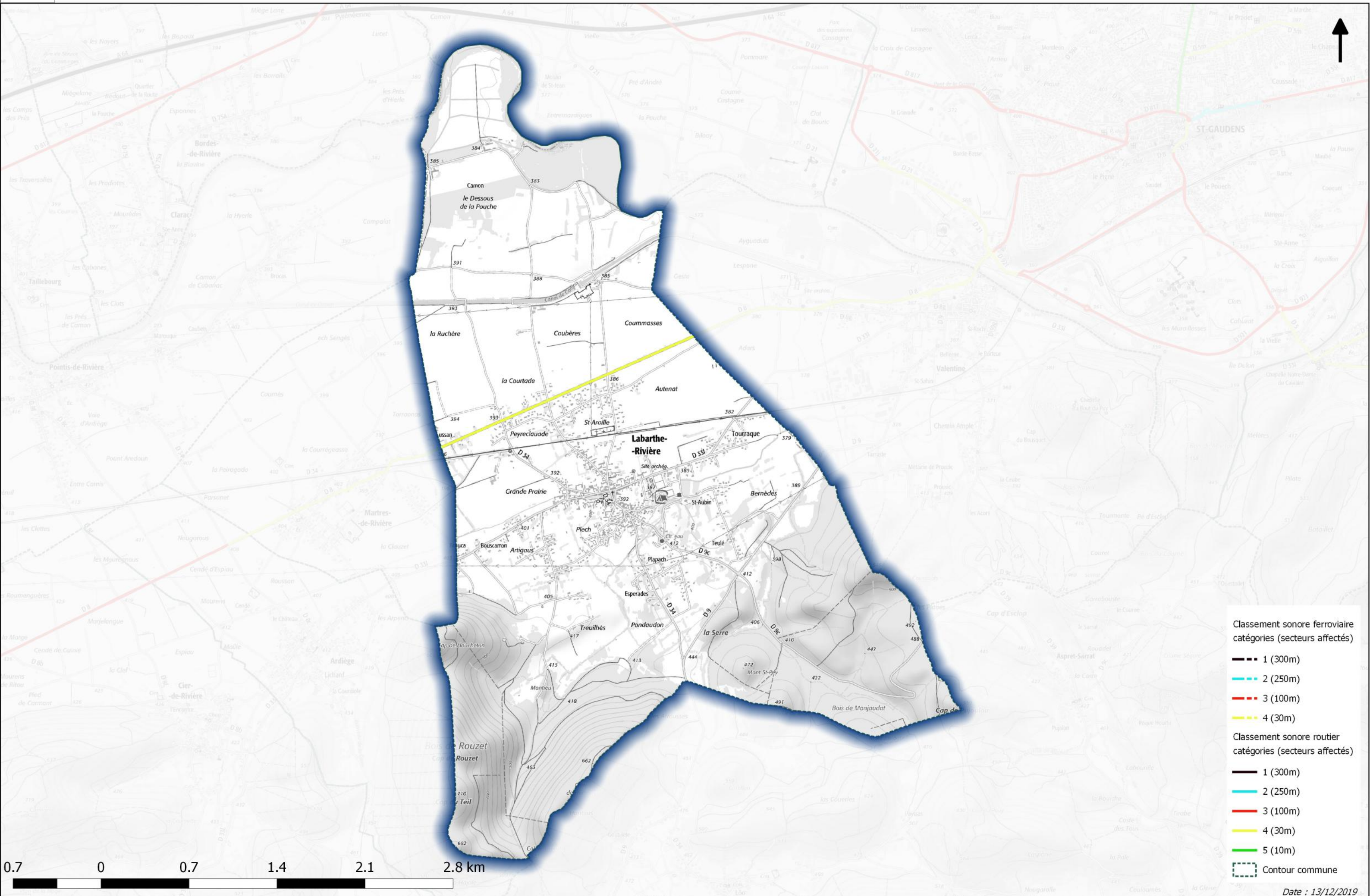


# Classement sonore des infrastructures de transport terrestres Commune de LABARTHE-INARD





# Classement sonore des infrastructures de transport terrestres Commune de LABARTHE-RIVIERE

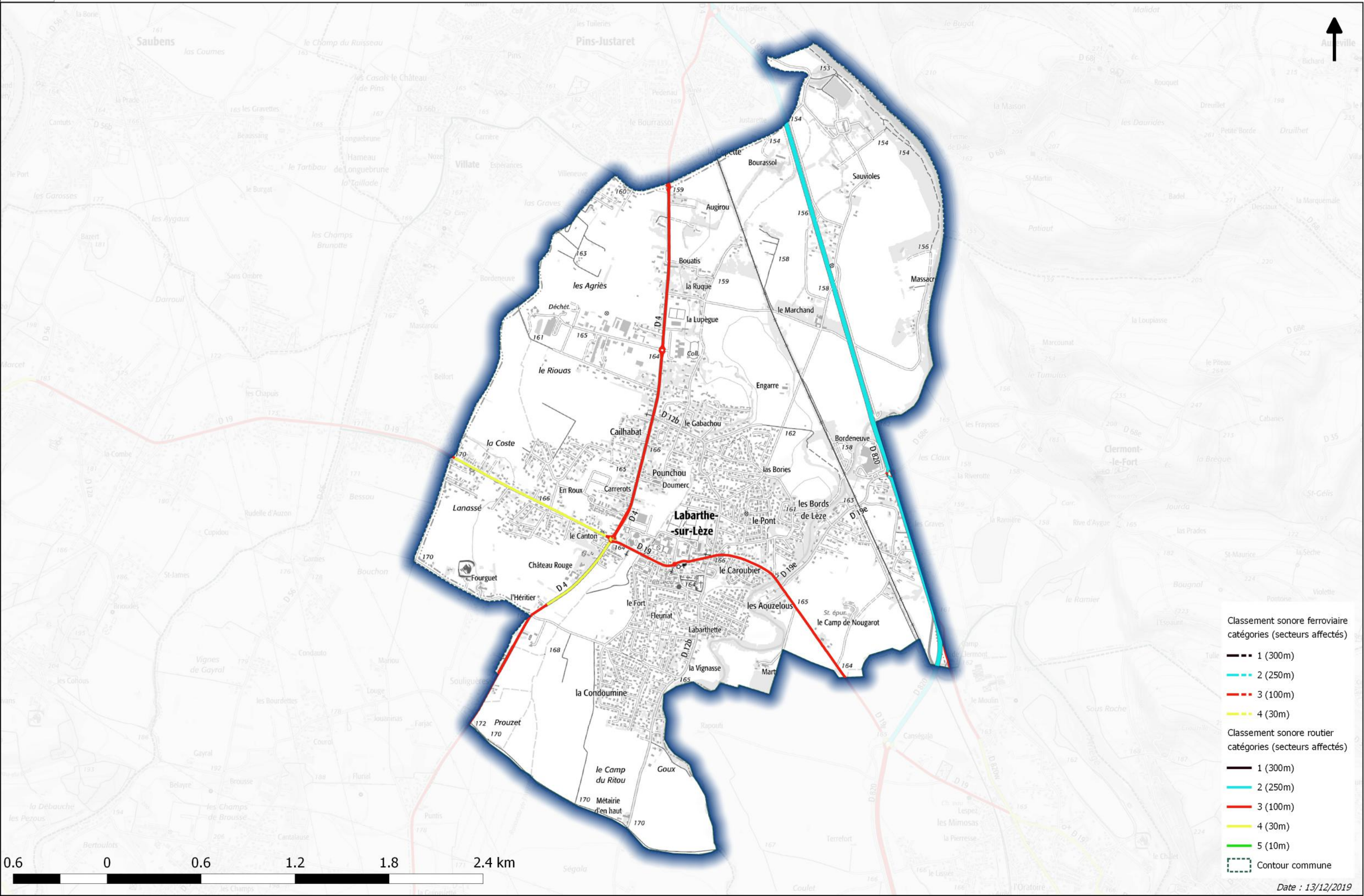


- Classement sonore ferroviaire**  
catégories (secteurs affectés)
- 1 (300m)
  - 2 (250m)
  - 3 (100m)
  - 4 (30m)
- Classement sonore routier**  
catégories (secteurs affectés)
- 1 (300m)
  - 2 (250m)
  - 3 (100m)
  - 4 (30m)
  - 5 (10m)
- Contour commune

0.7 0 0.7 1.4 2.1 2.8 km



# Classement sonore des infrastructures de transport terrestres Commune de LABARTHE-SUR-LEZE

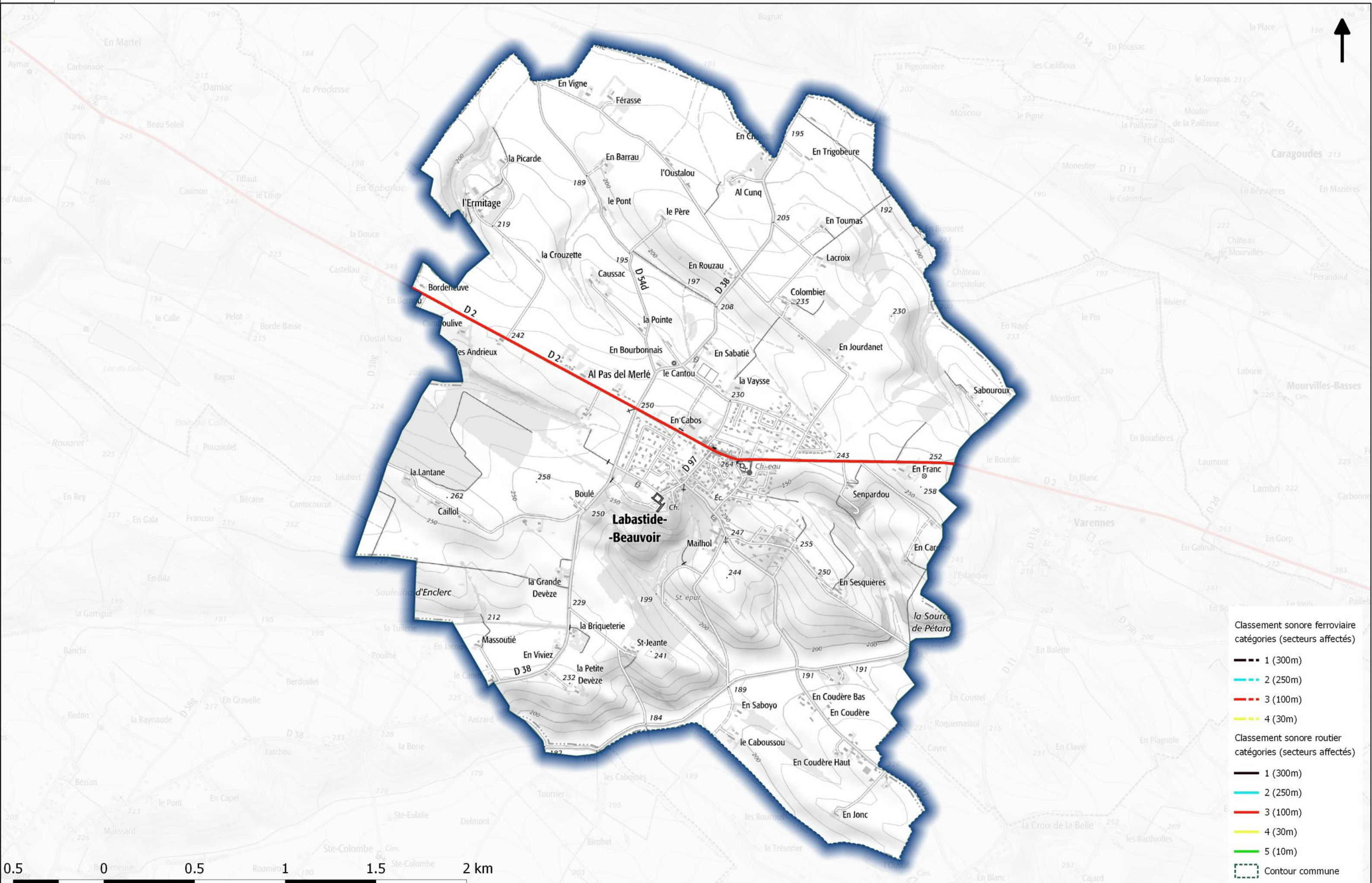


- Classement sonore ferroviaire**  
catégories (secteurs affectés)
- 1 (300m)
  - 2 (250m)
  - 3 (100m)
  - 4 (30m)
- Classement sonore routier**  
catégories (secteurs affectés)
- 1 (300m)
  - 2 (250m)
  - 3 (100m)
  - 4 (30m)
  - 5 (10m)
- Contour commune

0.6 0 0.6 1.2 1.8 2.4 km



# Classement sonore des infrastructures de transport terrestres Commune de LABASTIDE-BEAUVOIR



Classement sonore ferroviaire  
catégories (secteurs affectés)

- 1 (300m)
- 2 (250m)
- 3 (100m)
- 4 (30m)

Classement sonore routier  
catégories (secteurs affectés)

- 1 (300m)
- 2 (250m)
- 3 (100m)
- 4 (30m)
- 5 (10m)

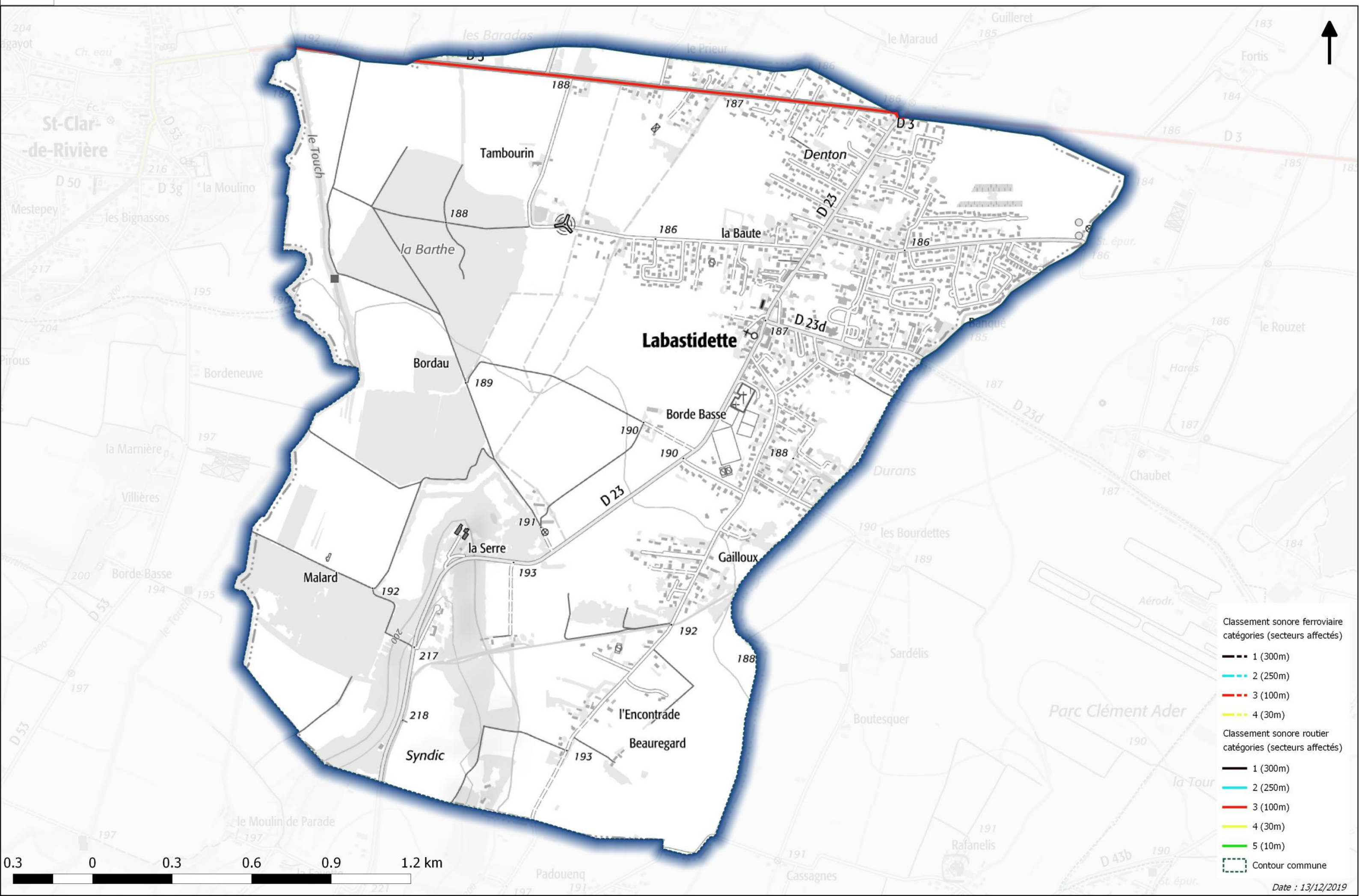
Contour commune

0.5 0 0.5 1 1.5 2 km



# Classement sonore des infrastructures de transport terrestres

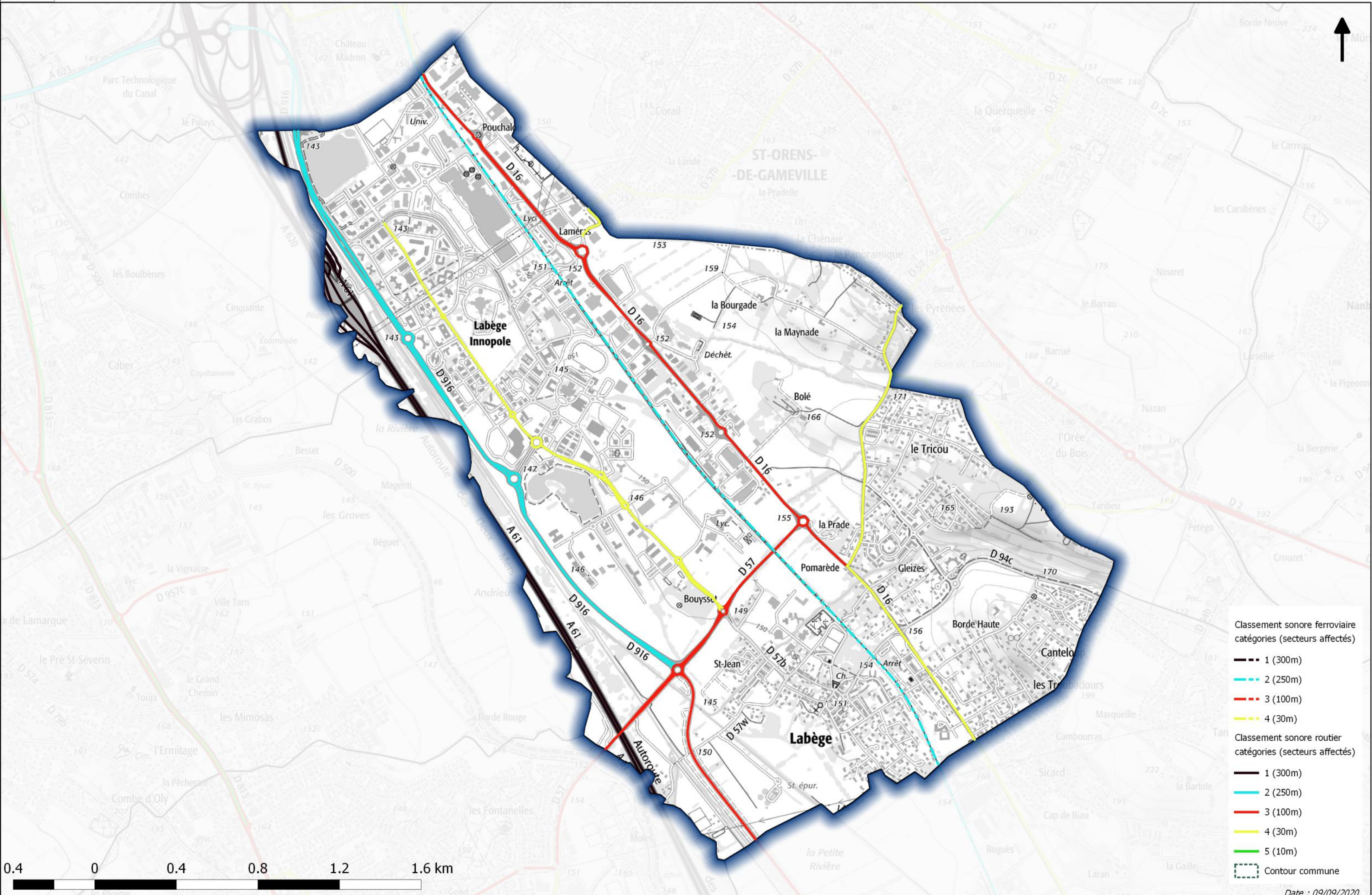
## Commune de LABASTIDETTE



- Classement sonore ferroviaire  
catégories (secteurs affectés)
- 1 (300m)
  - 2 (250m)
  - 3 (100m)
  - 4 (30m)
- Classement sonore routier  
catégories (secteurs affectés)
- 1 (300m)
  - 2 (250m)
  - 3 (100m)
  - 4 (30m)
  - 5 (10m)
- Contour commune



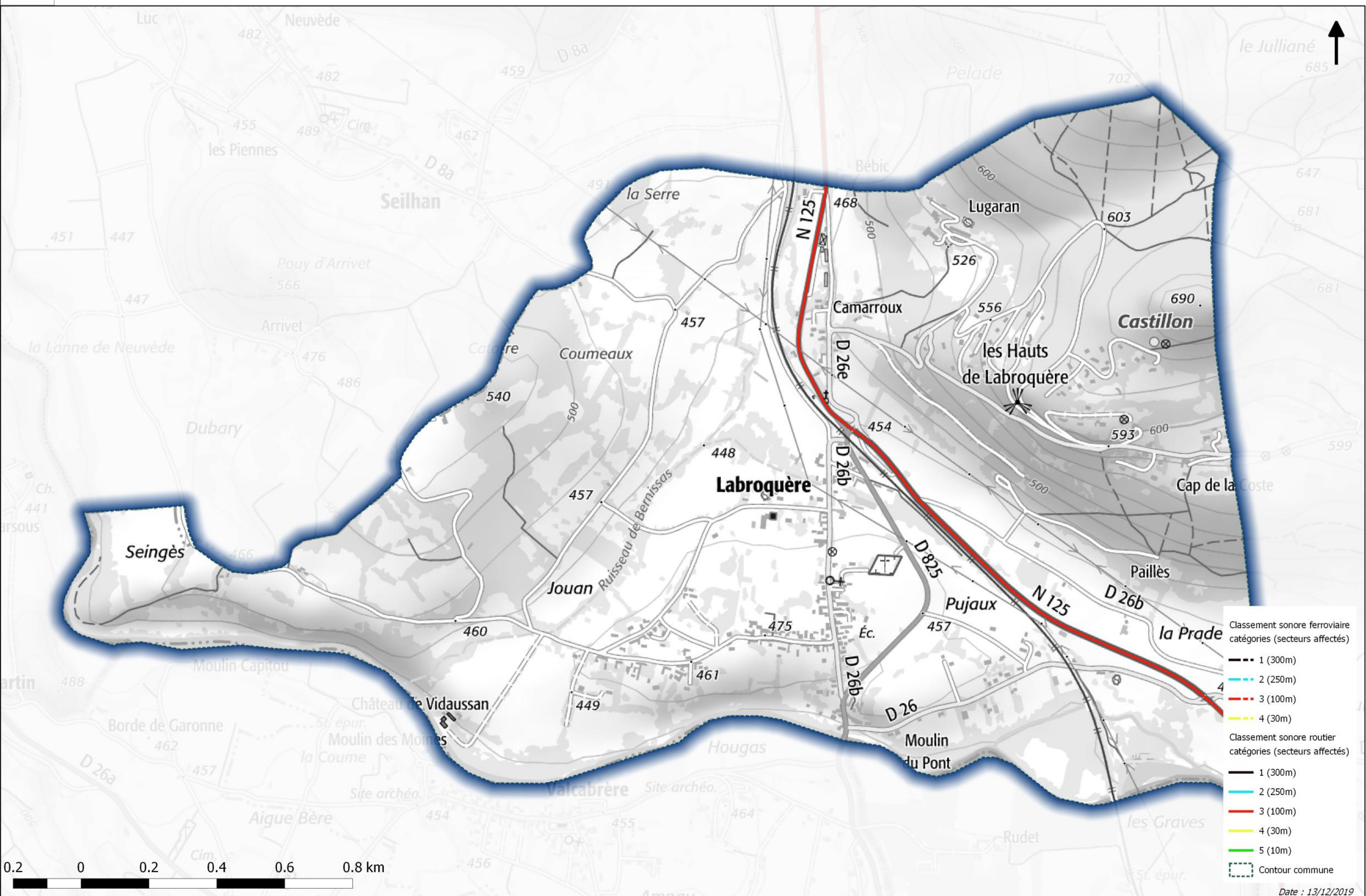
# Classement sonore des infrastructures de transport terrestres Commune de LABÈGE





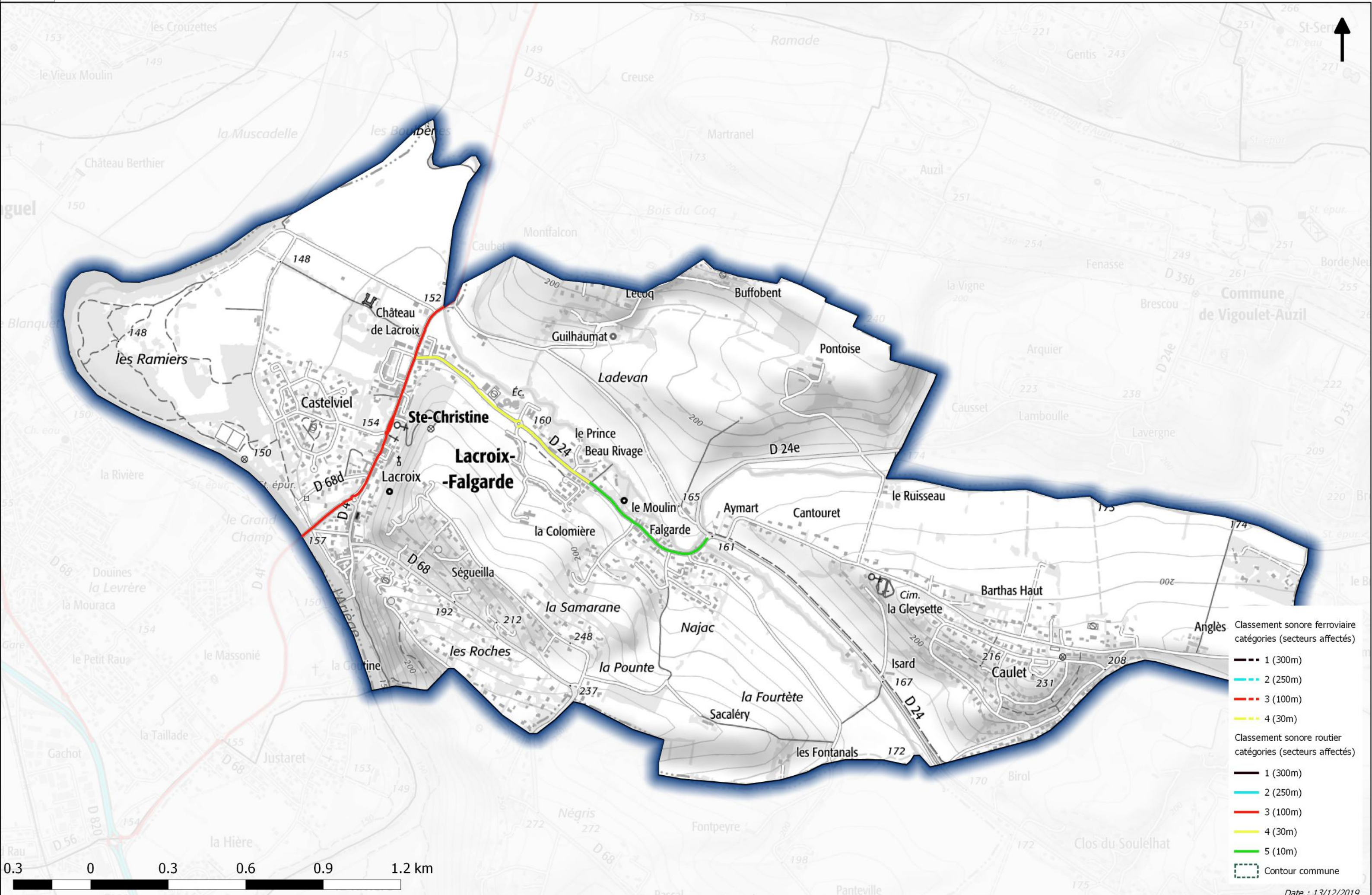
# Classement sonore des infrastructures de transport terrestres

## Commune de LABROQUÈRE





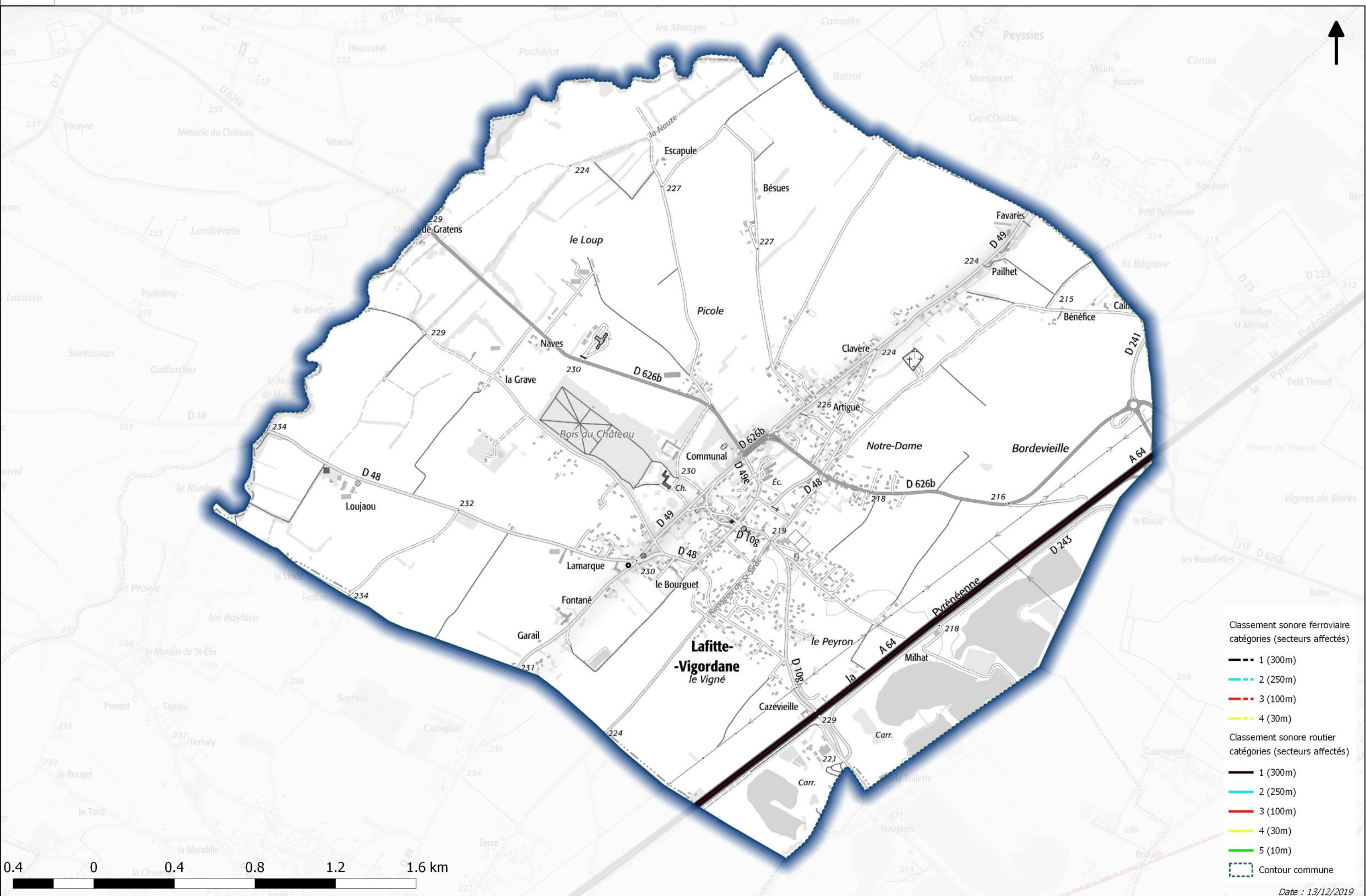
# Classement sonore des infrastructures de transport terrestres Commune de LACROIX-FALGARDE





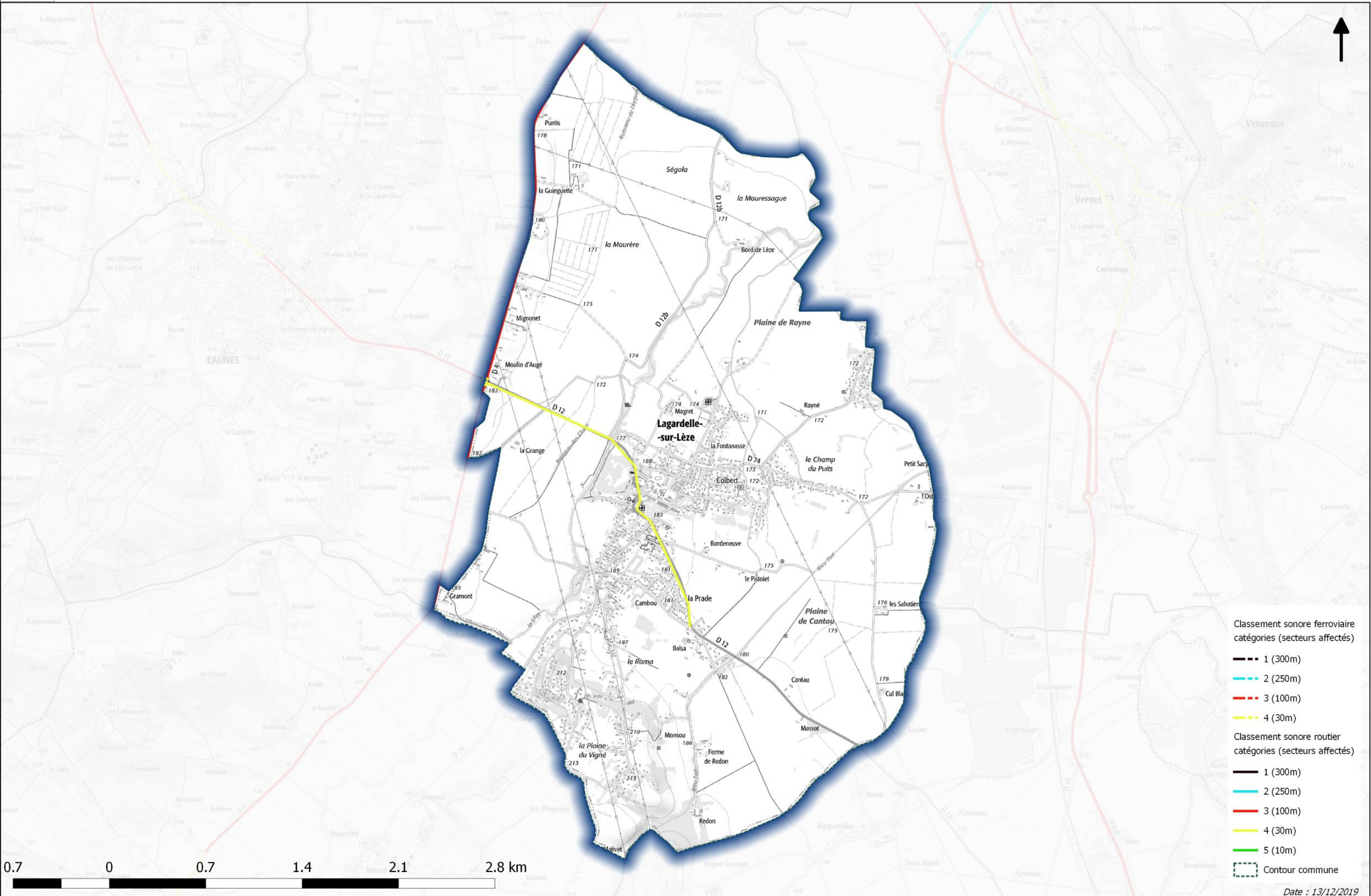
# Classement sonore des infrastructures de transport terrestres

## Commune de LAFITTE-VIGORDANE



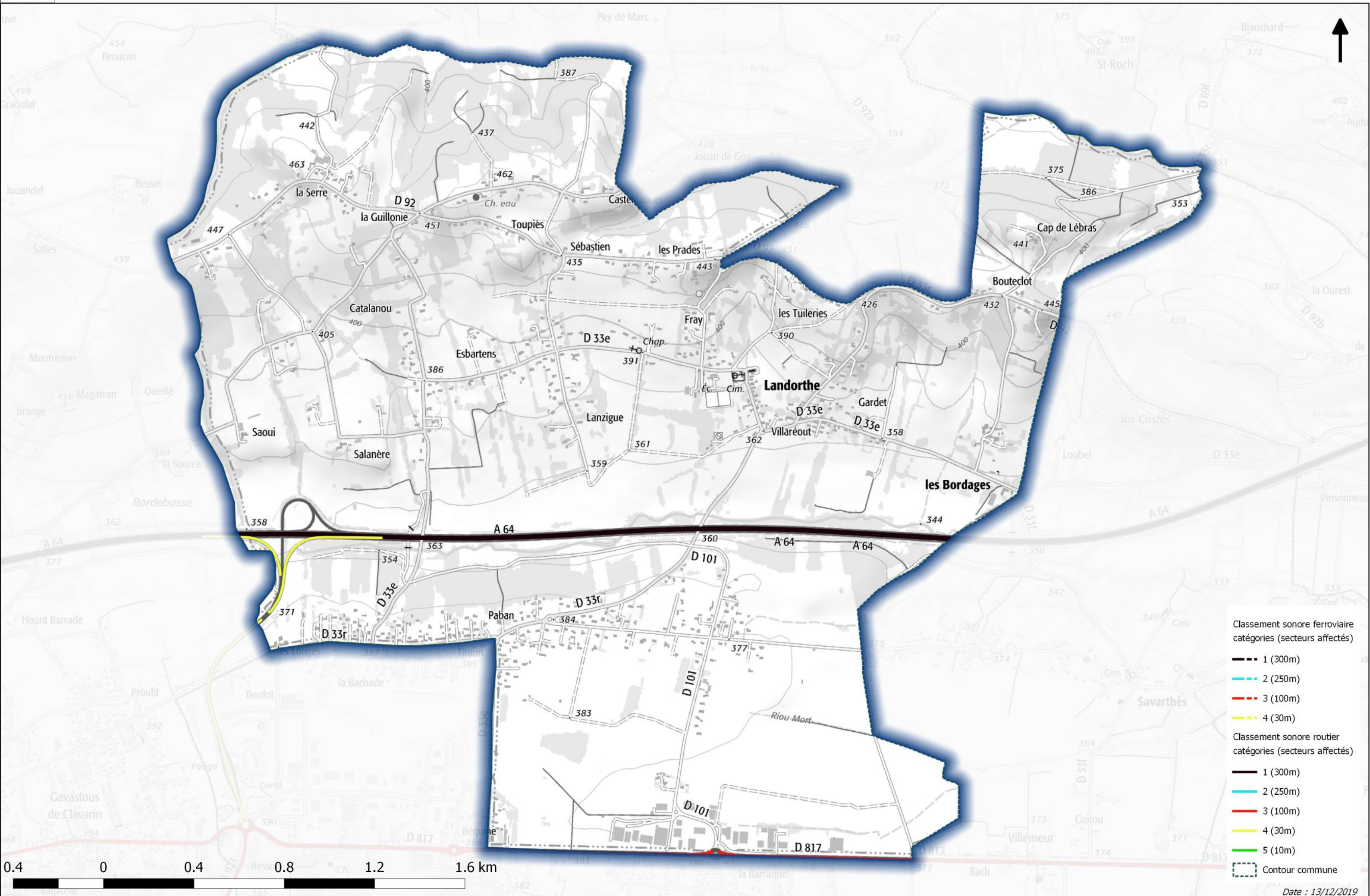


# Classement sonore des infrastructures de transport terrestres Commune de LAGARDELLE-SUR-LEZE



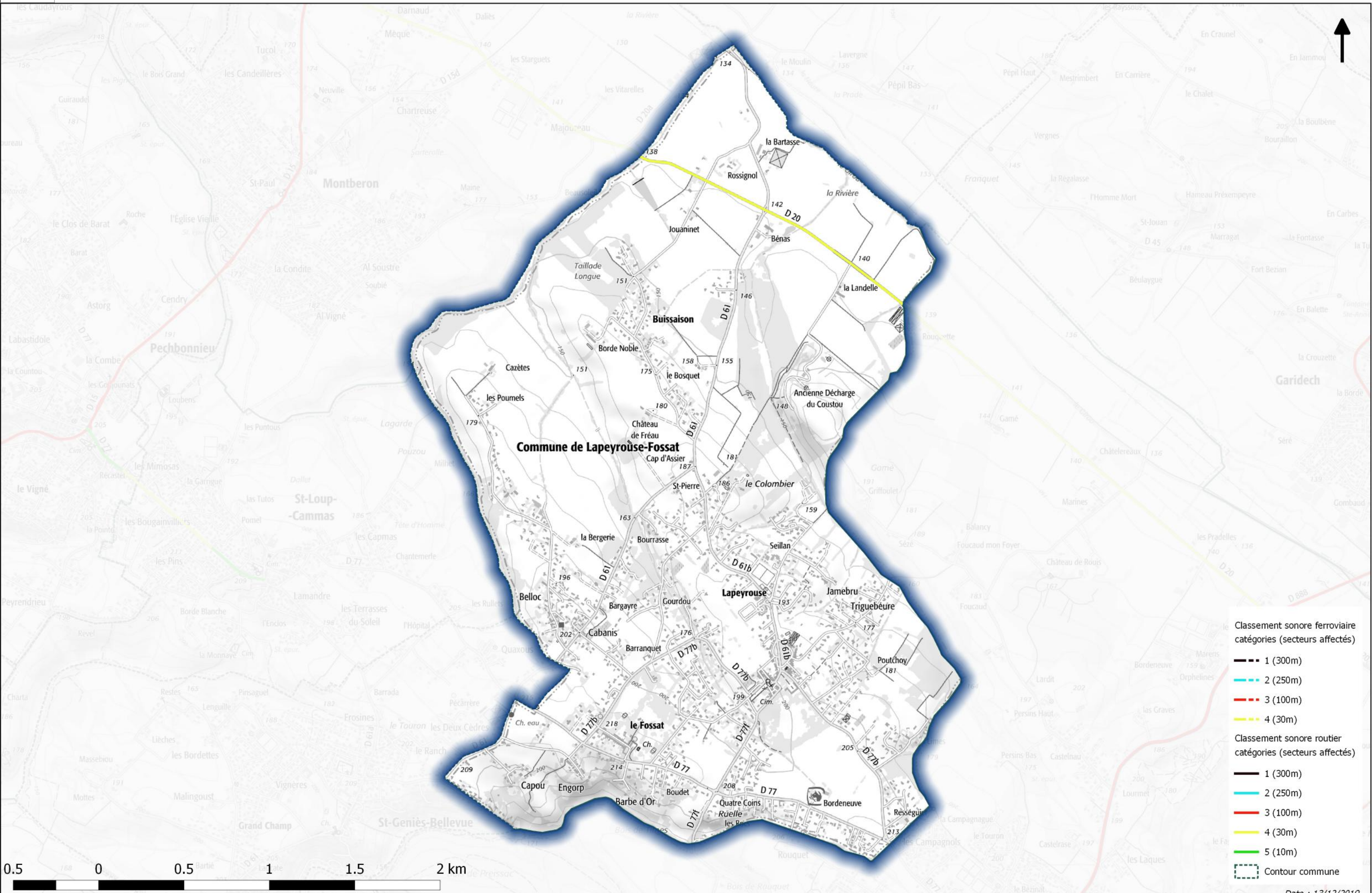


# Classement sonore des infrastructures de transport terrestres Commune de LANDORTHE





# Classement sonore des infrastructures de transport terrestres Commune de LAPEYROUSE-FOSSAT



Classement sonore ferroviaire  
catégories (secteurs affectés)

- 1 (300m)
- 2 (250m)
- 3 (100m)
- 4 (30m)

Classement sonore routier  
catégories (secteurs affectés)

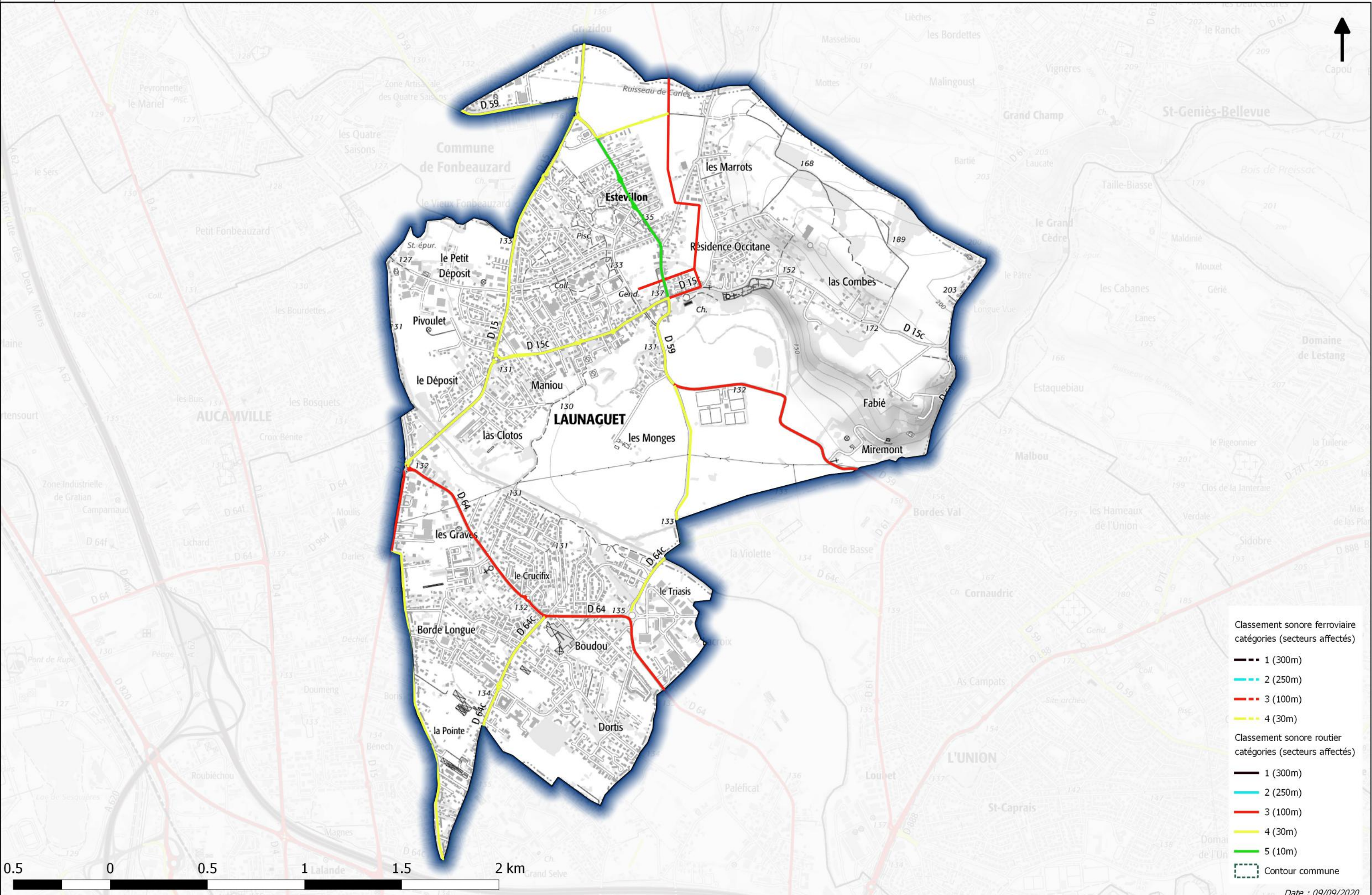
- 1 (300m)
- 2 (250m)
- 3 (100m)
- 4 (30m)
- 5 (10m)

Contour commune

0.5 0 0.5 1 1.5 2 km



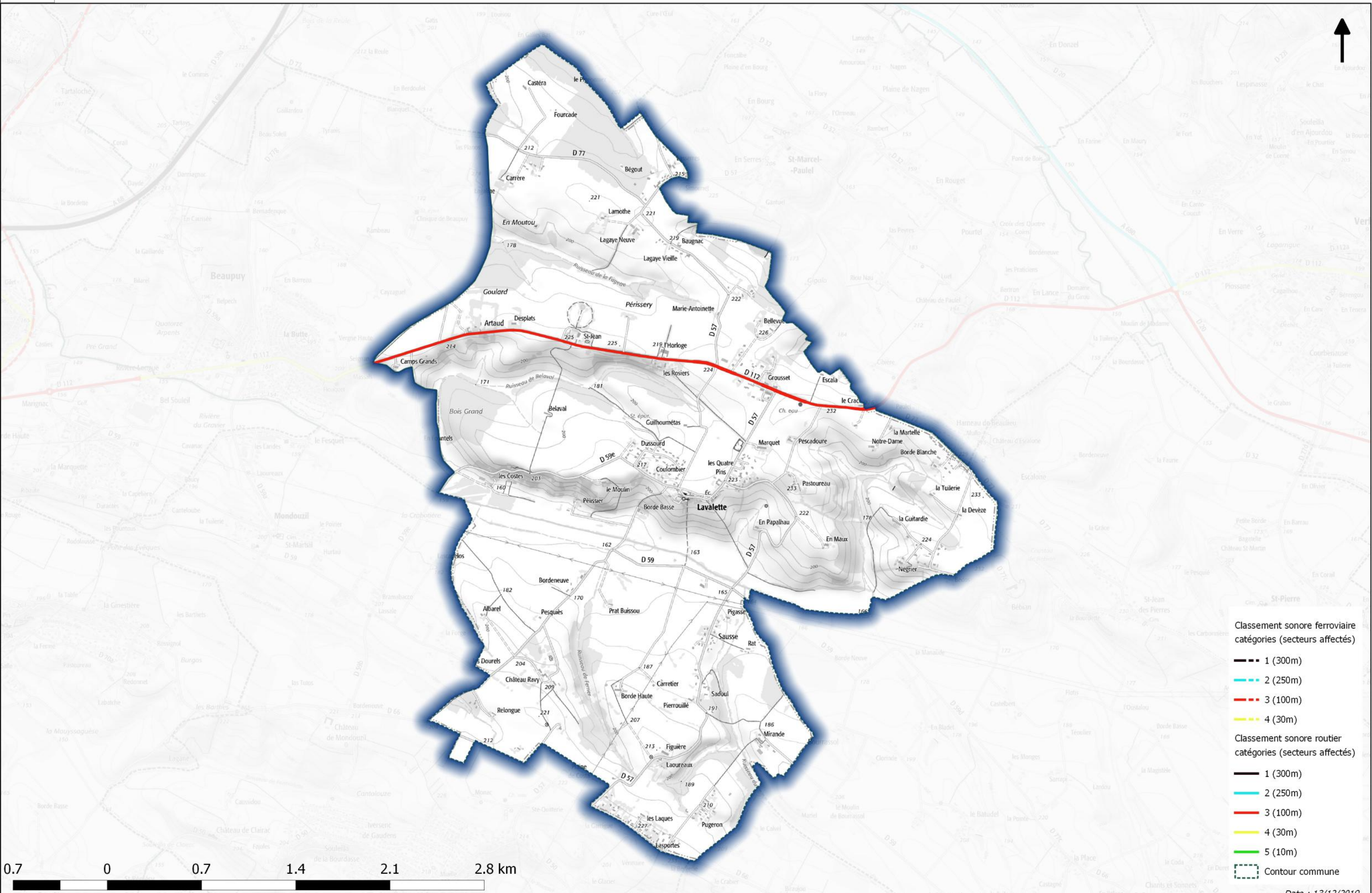
# Classement sonore des infrastructures de transport terrestres Commune de LAUNAGUET





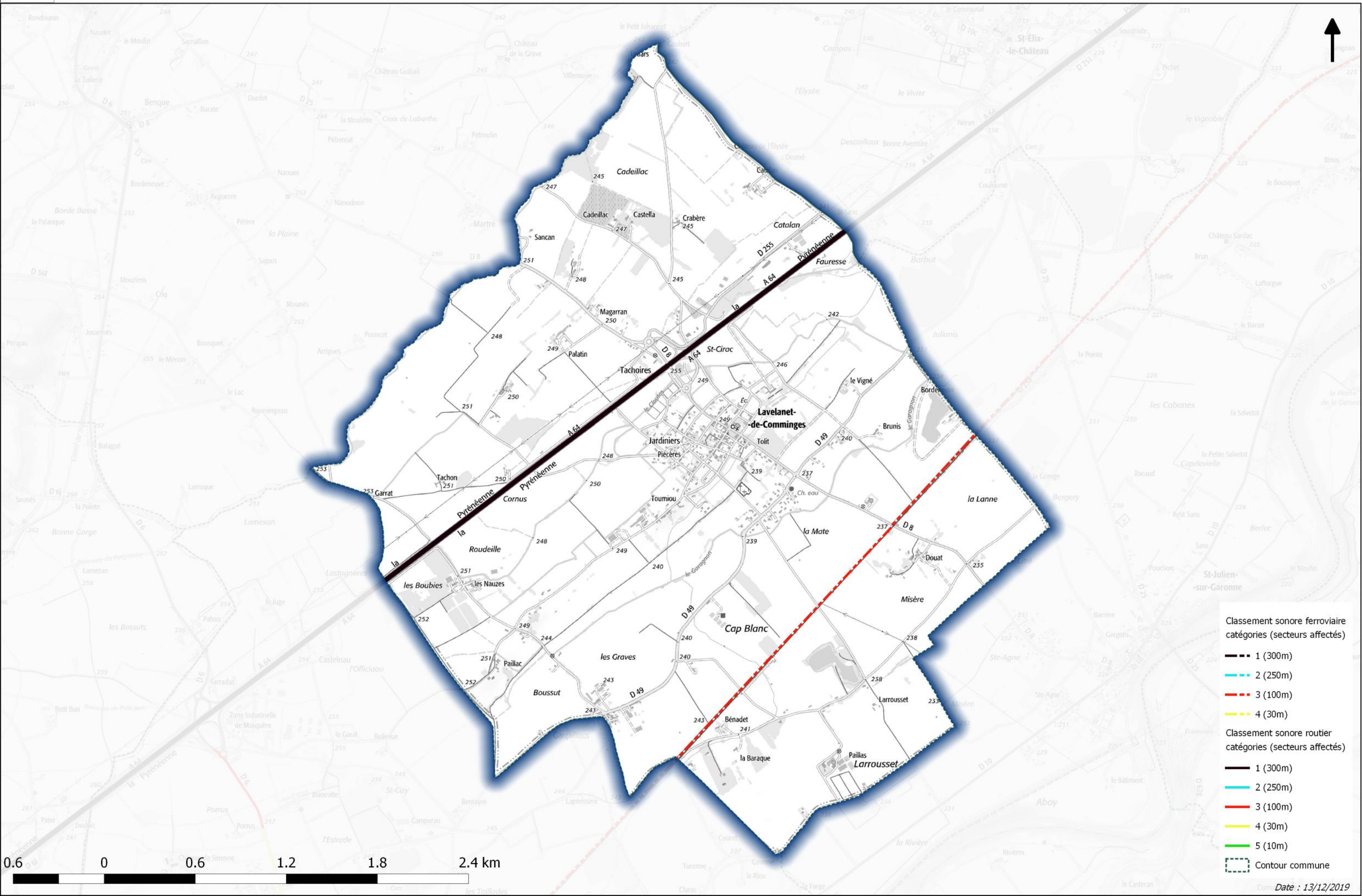
# Classement sonore des infrastructures de transport terrestres

## Commune de LAVALETTE





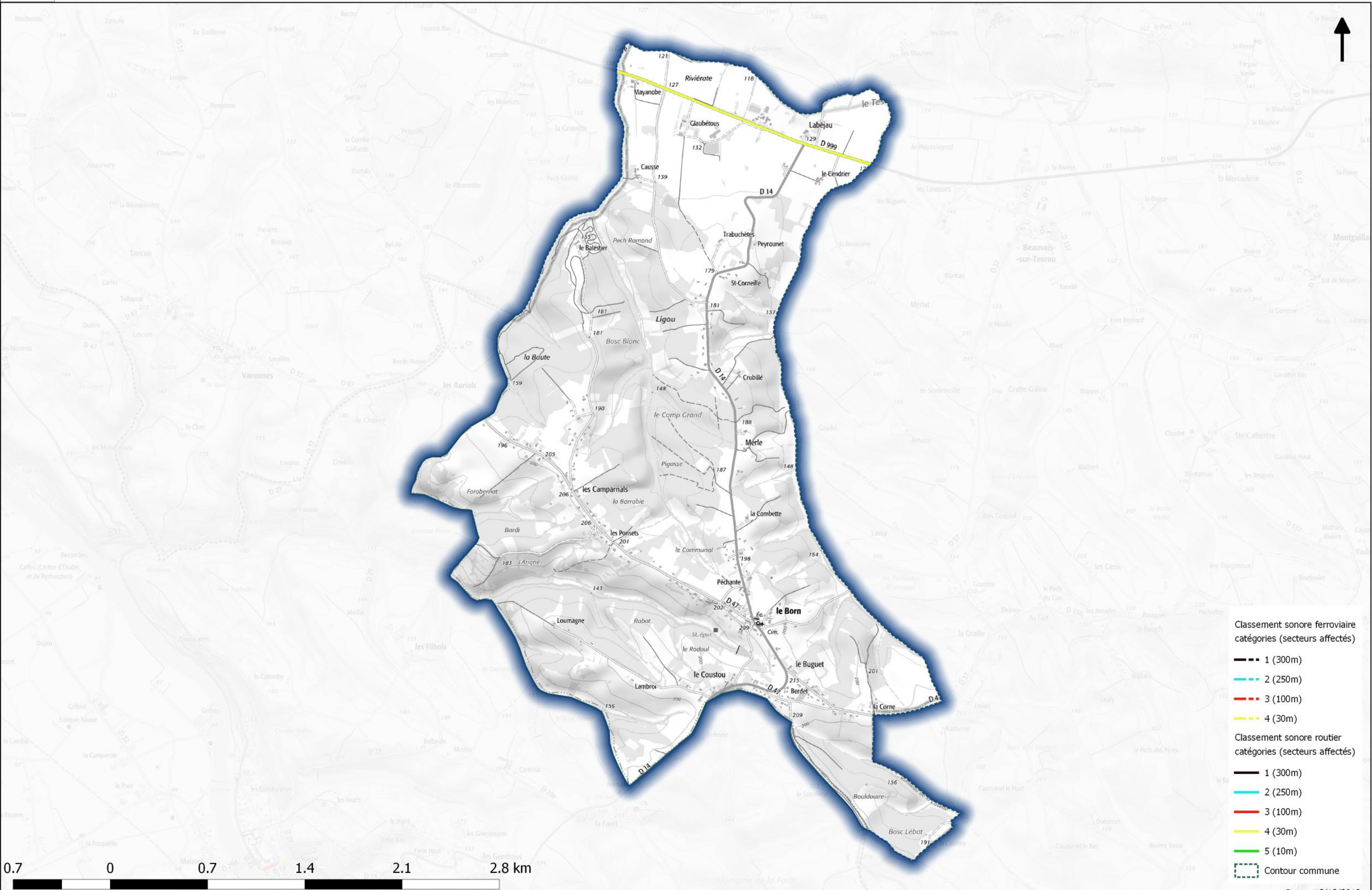
# Classement sonore des infrastructures de transport terrestres Commune de LAVELANET-DE-COMMINGES



- Classement sonore ferroviaire catégories (secteurs affectés)**
- 1 (300m)
  - 2 (250m)
  - 3 (100m)
  - 4 (30m)
- Classement sonore routier catégories (secteurs affectés)**
- 1 (300m)
  - 2 (250m)
  - 3 (100m)
  - 4 (30m)
  - 5 (10m)
- Contour commune

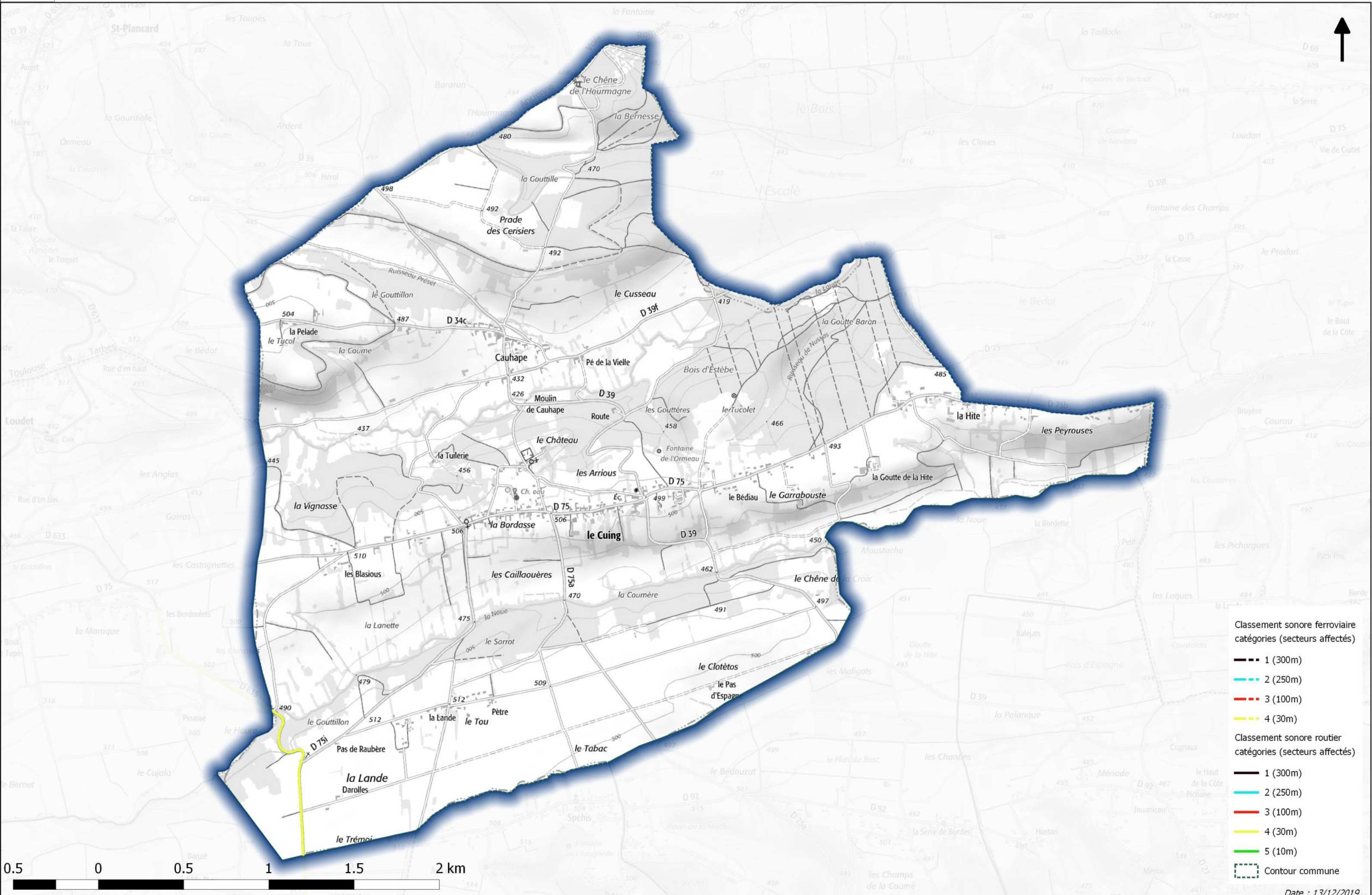


# Classement sonore des infrastructures de transport terrestres Commune de LE BORN





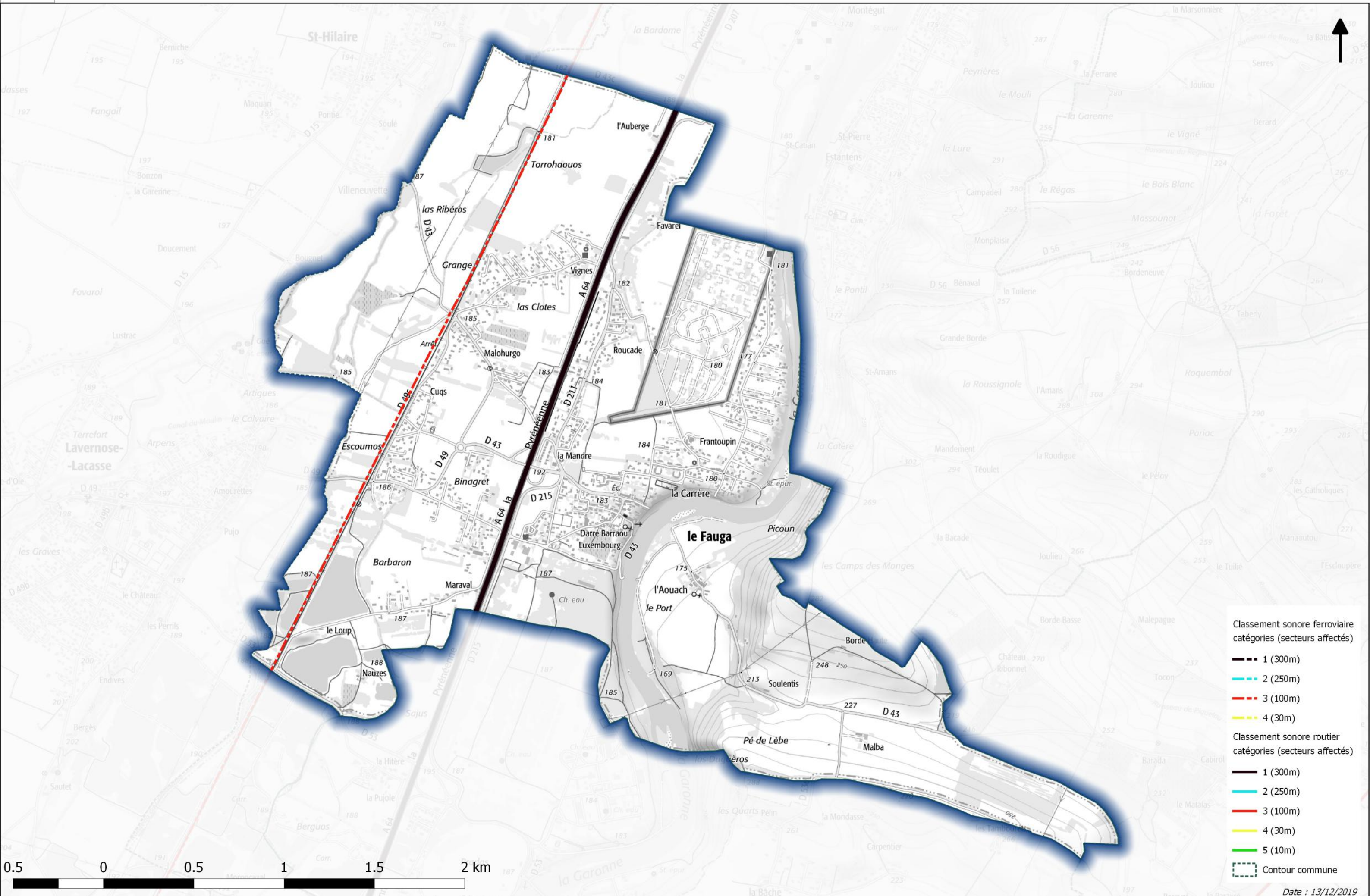
# Classement sonore des infrastructures de transport terrestres Commune de LE CUING





# Classement sonore des infrastructures de transport terrestres

## Commune de LE FAUGA

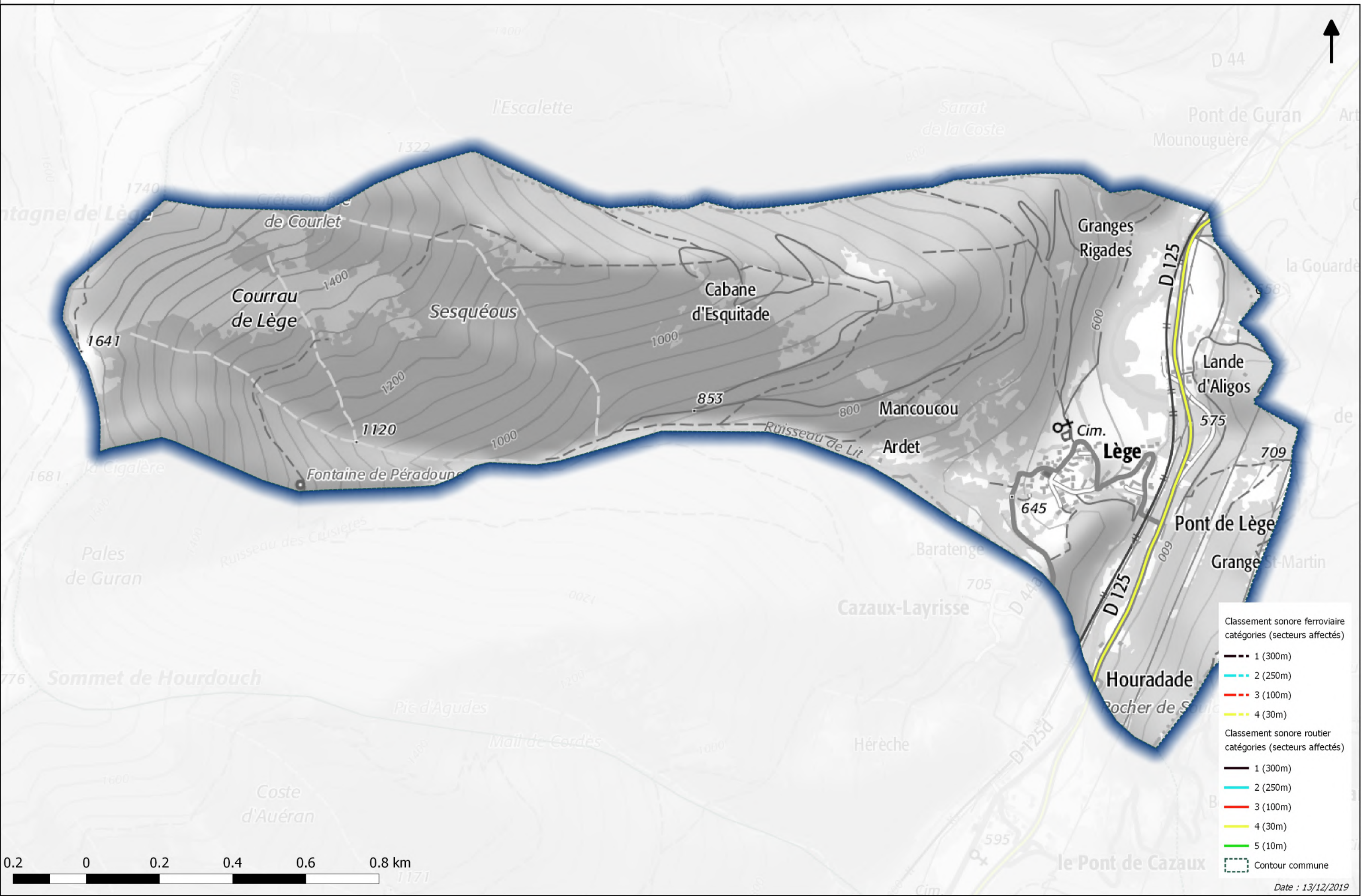


- Classement sonore ferroviaire catégories (secteurs affectés)**
- 1 (300m)
  - 2 (250m)
  - 3 (100m)
  - 4 (30m)
- Classement sonore routier catégories (secteurs affectés)**
- 1 (300m)
  - 2 (250m)
  - 3 (100m)
  - 4 (30m)
  - 5 (10m)
  - Contour commune



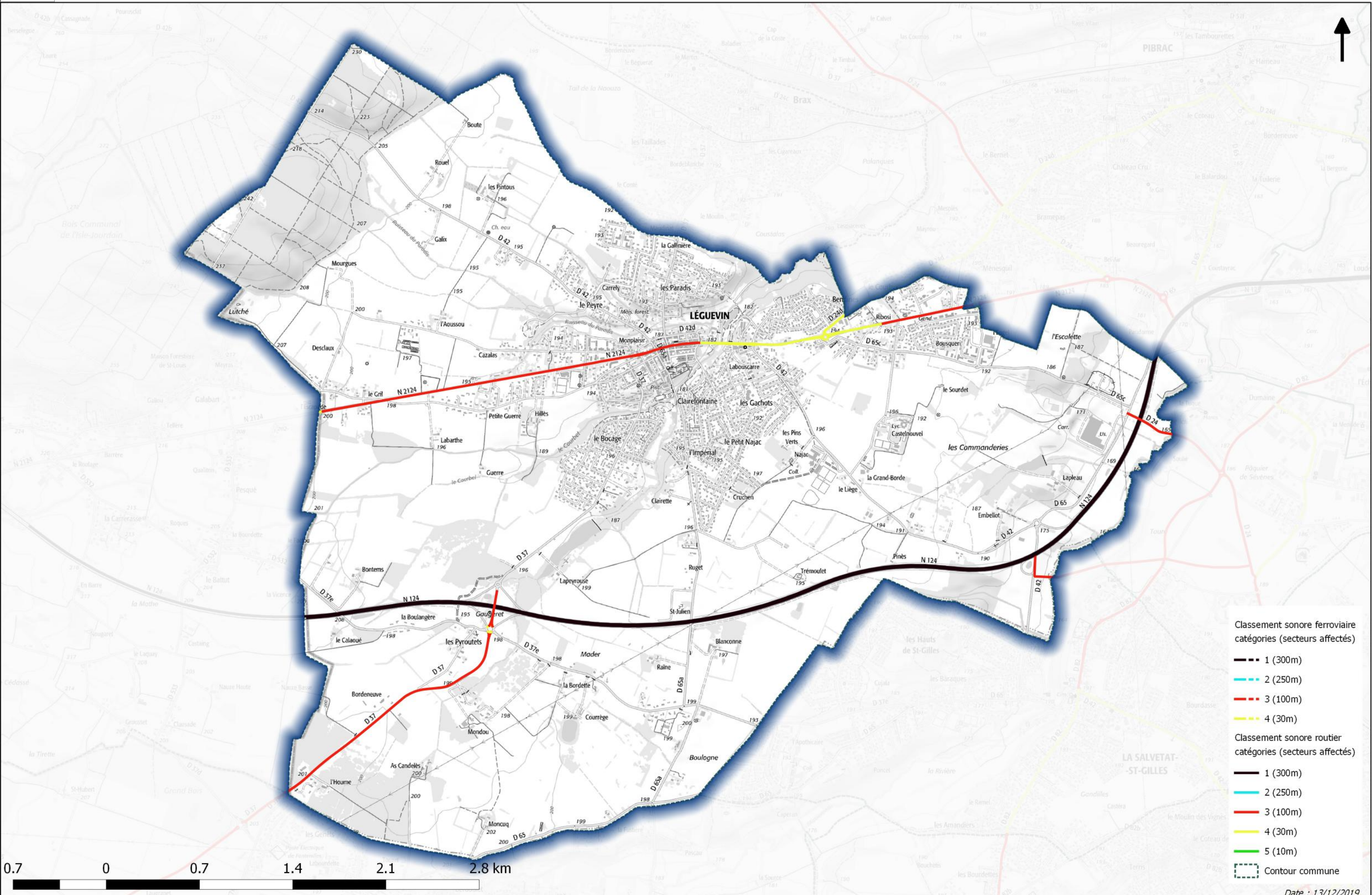
# Classement sonore des infrastructures de transport terrestres

## Commune de LEGE





# Classement sonore des infrastructures de transport terrestres Commune de LEGUEVIN

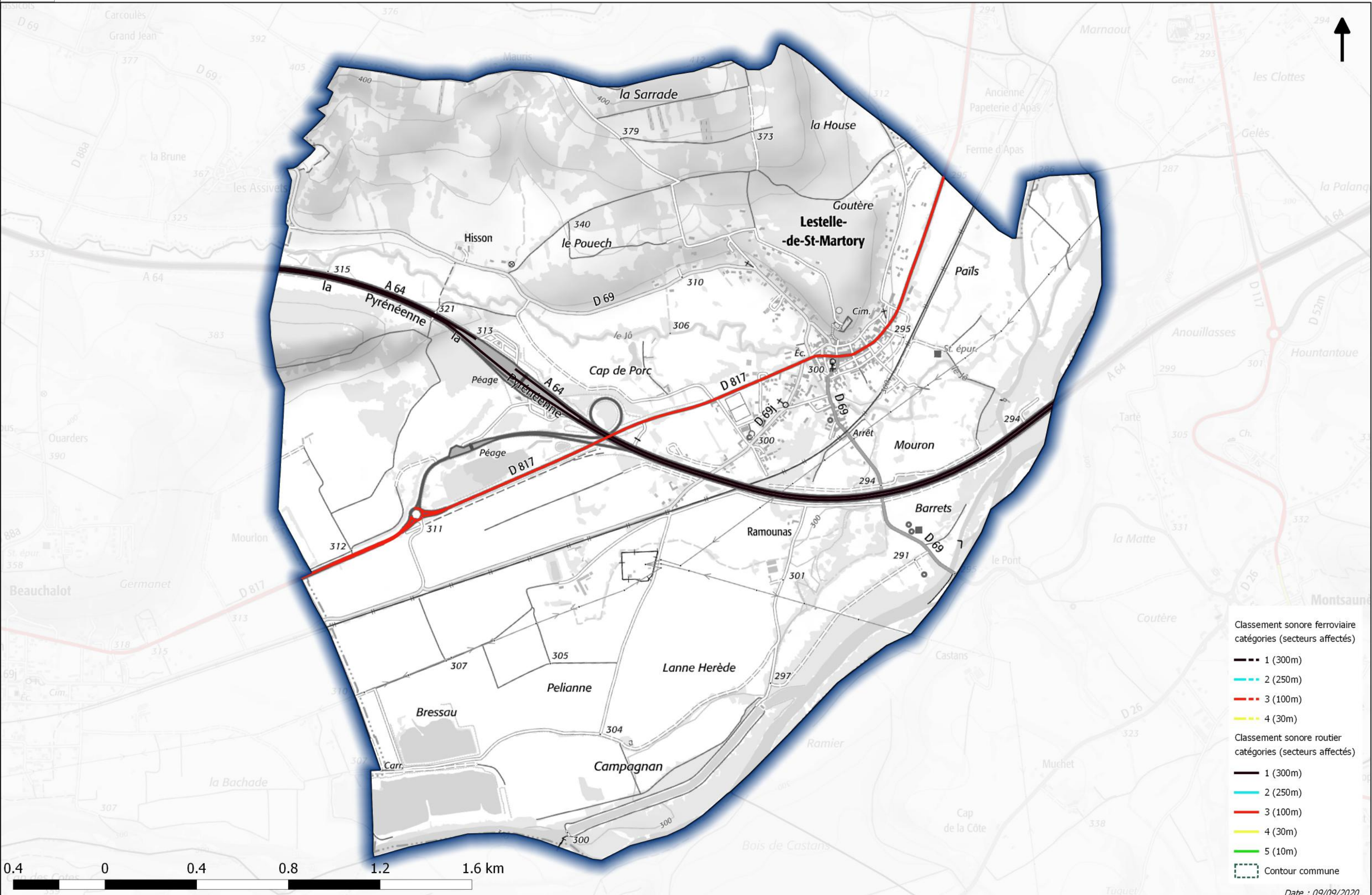






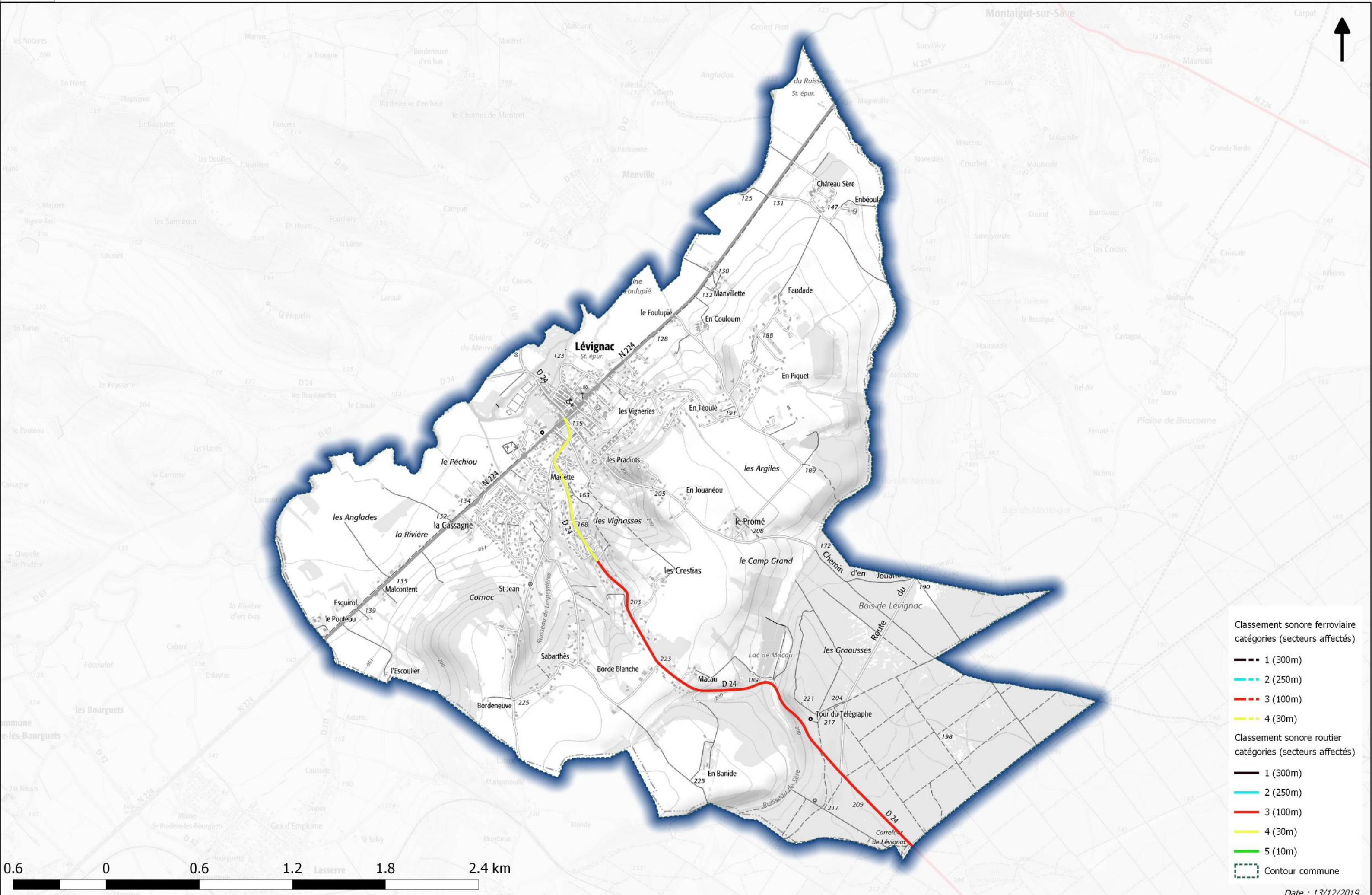


# Classement sonore des infrastructures de transport terrestres Commune de LESTELLE-DE-SAINT-MARTORY



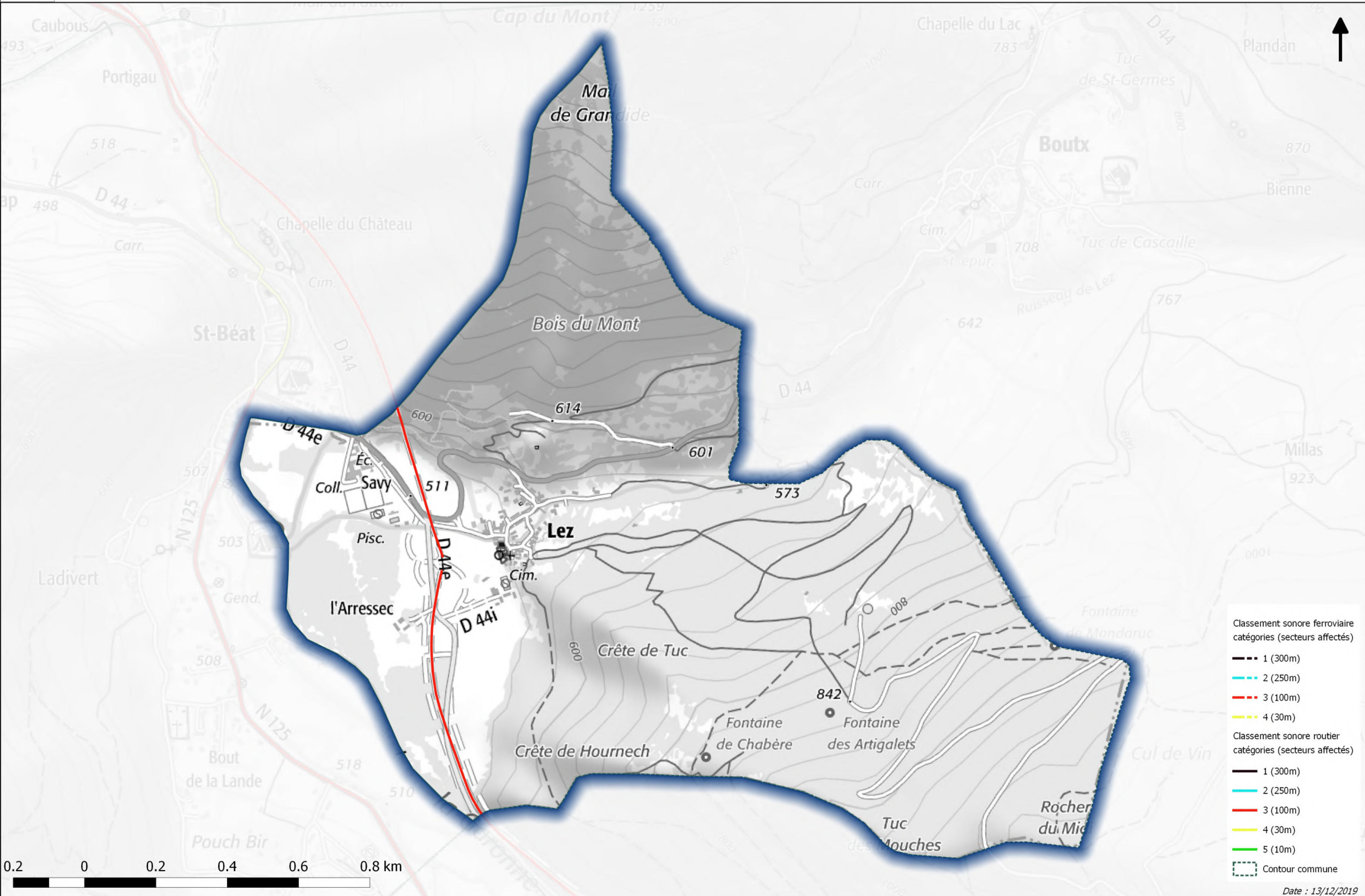


# Classement sonore des infrastructures de transport terrestres Commune de LEVIGNAC



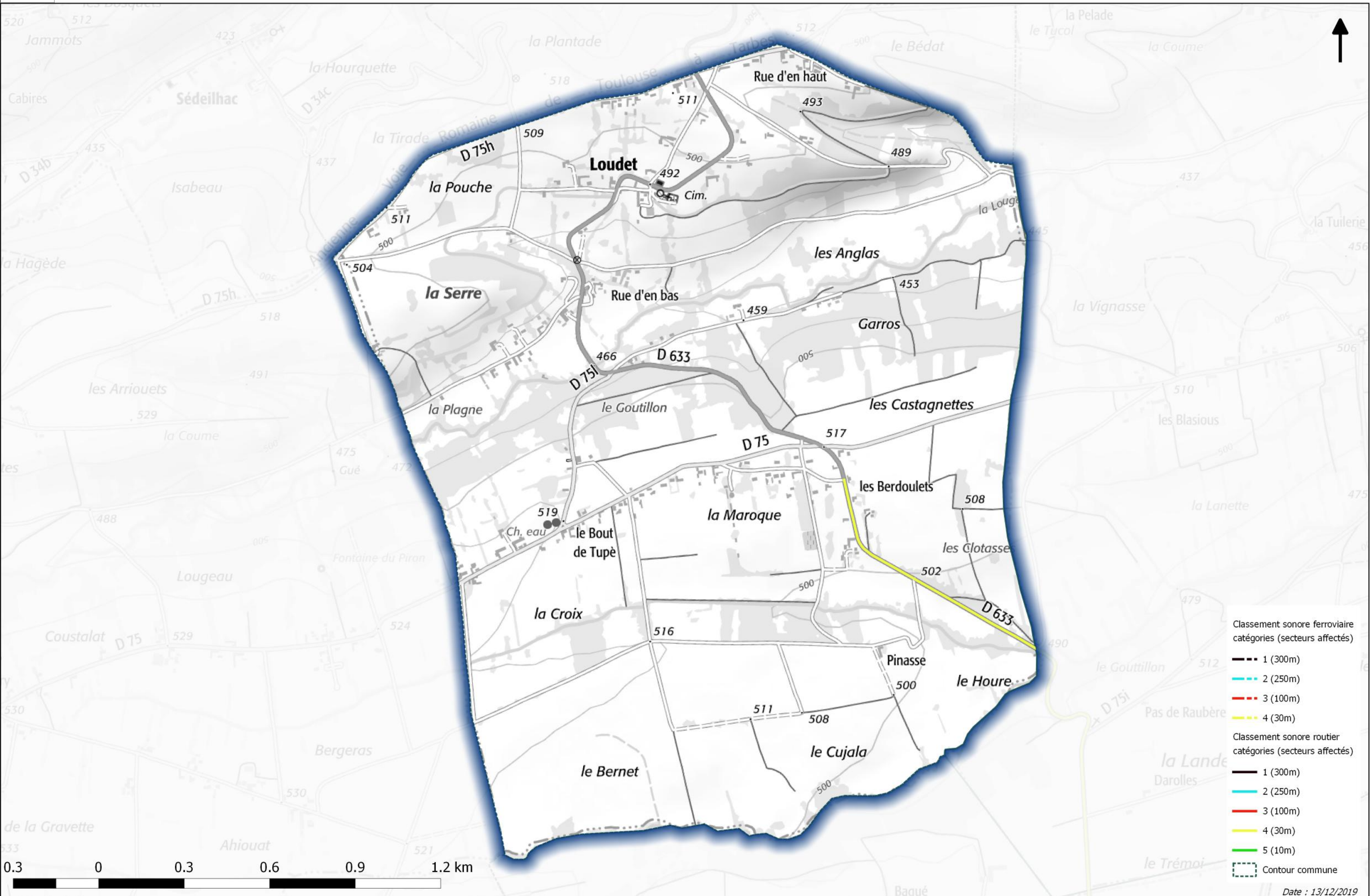


# Classement sonore des infrastructures de transport terrestres Commune de LEZ





# Classement sonore des infrastructures de transport terrestres Commune de LOUDET

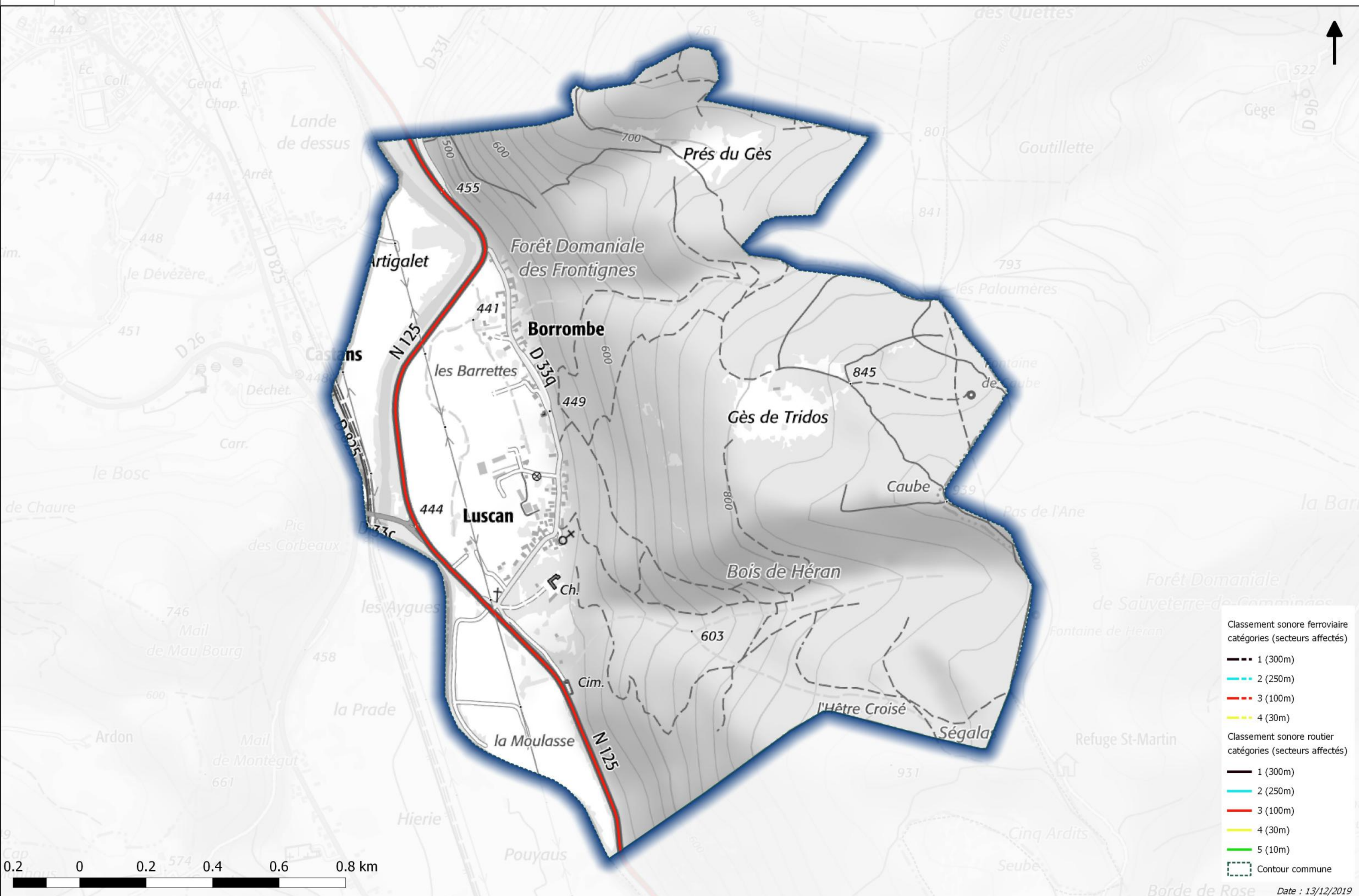








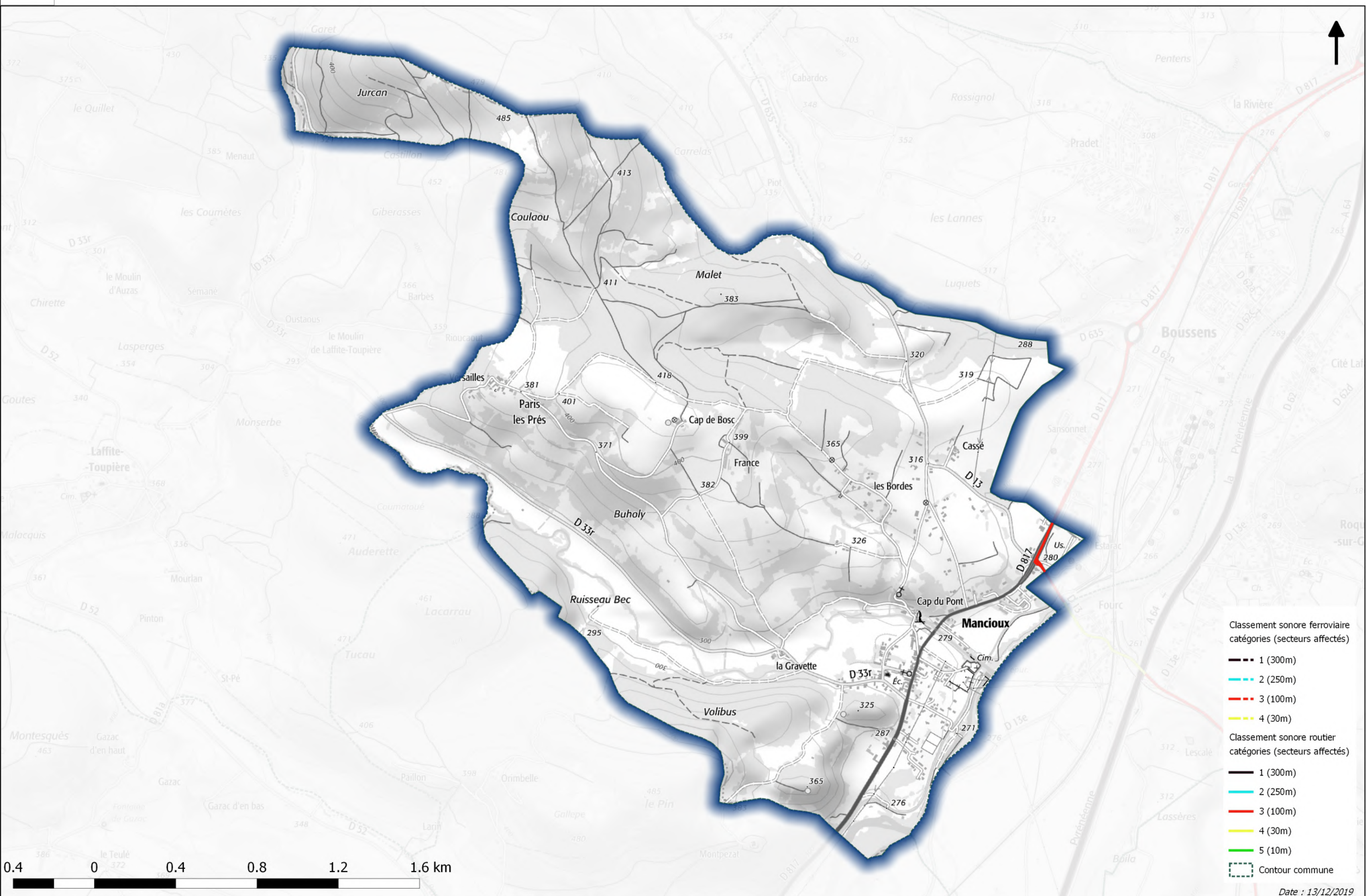
# Classement sonore des infrastructures de transport terrestres Commune de LUSCAN





# Classement sonore des infrastructures de transport terrestres

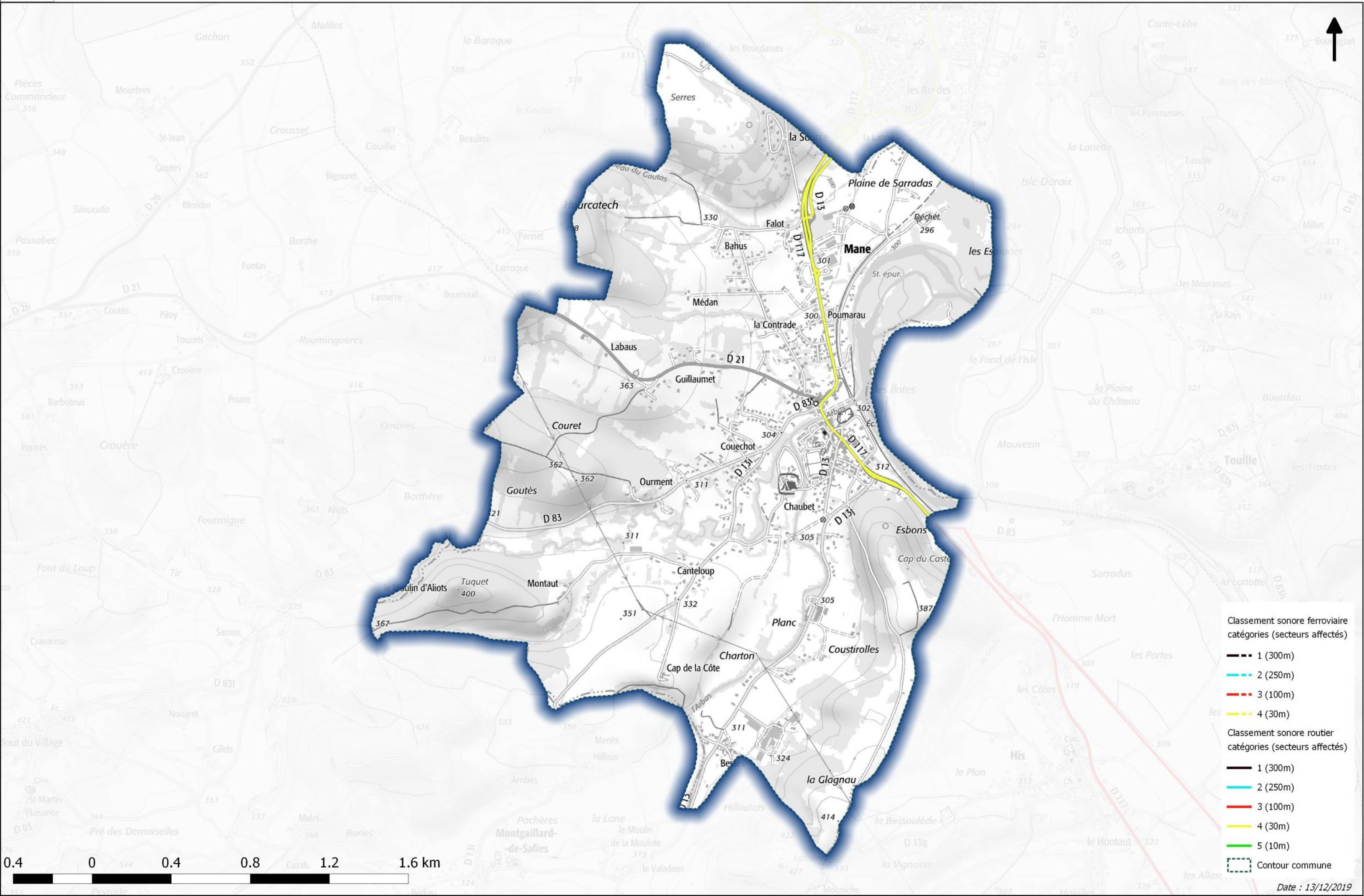
## Commune de MANCIOUX



- Classement sonore ferroviaire catégories (secteurs affectés)
- 1 (300m)
  - 2 (250m)
  - 3 (100m)
  - 4 (30m)
- Classement sonore routier catégories (secteurs affectés)
- 1 (300m)
  - 2 (250m)
  - 3 (100m)
  - 4 (30m)
  - 5 (10m)
- Contour commune

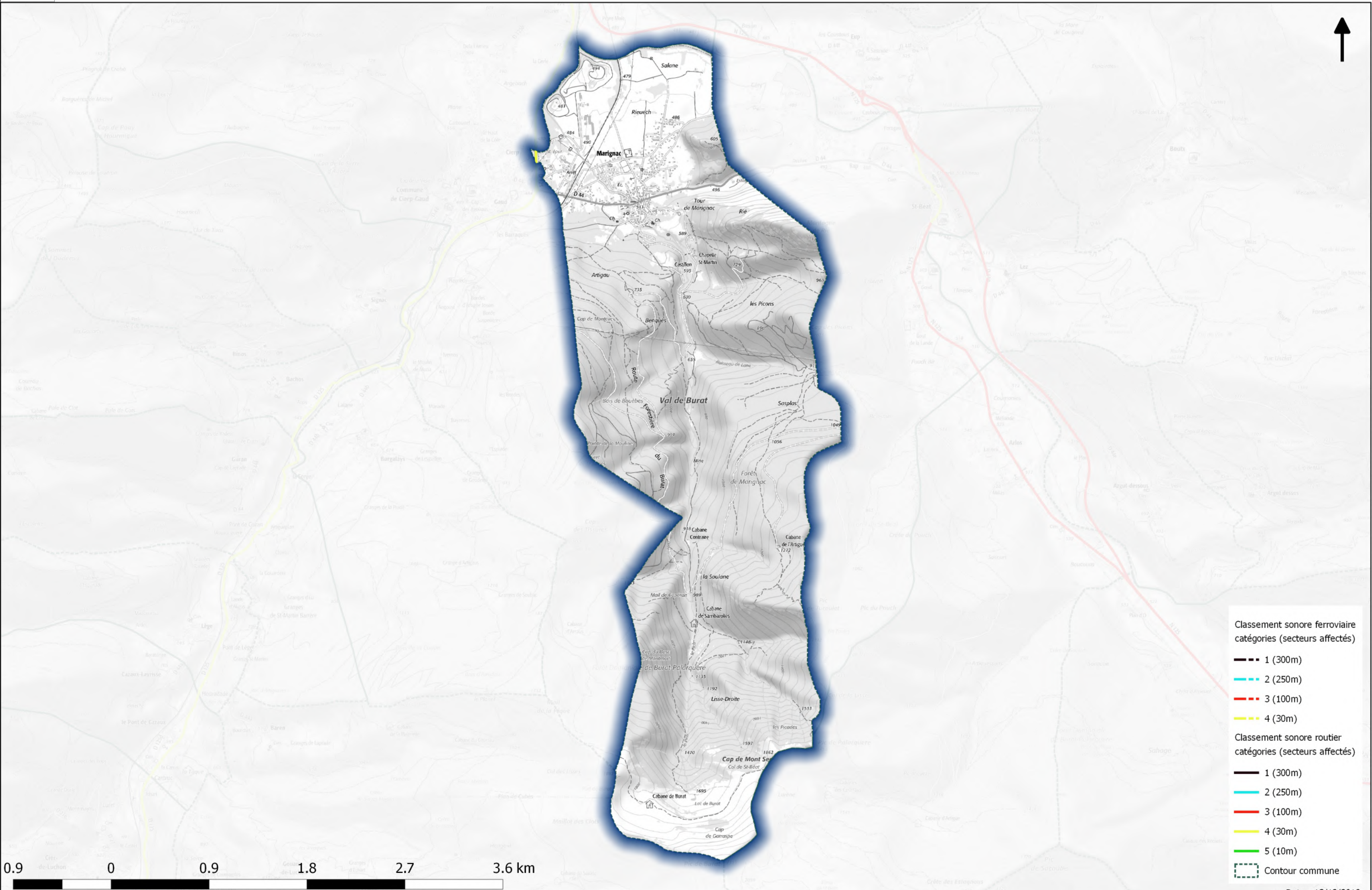


# Classement sonore des infrastructures de transport terrestres Commune de MANE





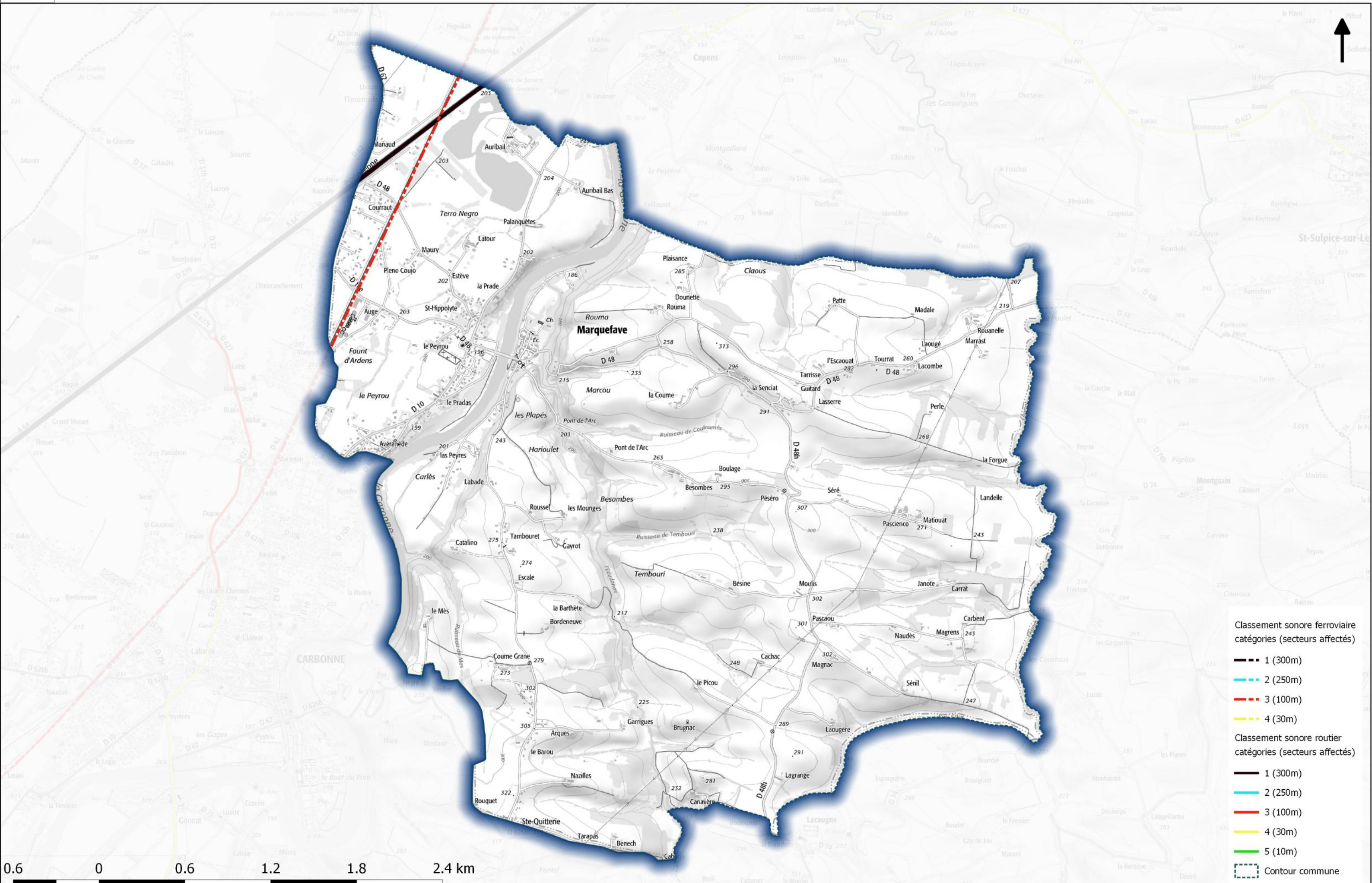
# Classement sonore des infrastructures de transport terrestres Commune de MARIGNAC



- Classement sonore ferroviaire  
catégories (secteurs affectés)**
- 1 (300m)
  - 2 (250m)
  - 3 (100m)
  - 4 (30m)
  - 5 (10m)
- Classement sonore routier  
catégories (secteurs affectés)**
- 1 (300m)
  - 2 (250m)
  - 3 (100m)
  - 4 (30m)
  - 5 (10m)
- Contour commune



# Classement sonore des infrastructures de transport terrestres Commune de MARQUEFAVE



Classement sonore ferroviaire  
catégories (secteurs affectés)

- 1 (300m)
- 2 (250m)
- 3 (100m)
- 4 (30m)

Classement sonore routier  
catégories (secteurs affectés)

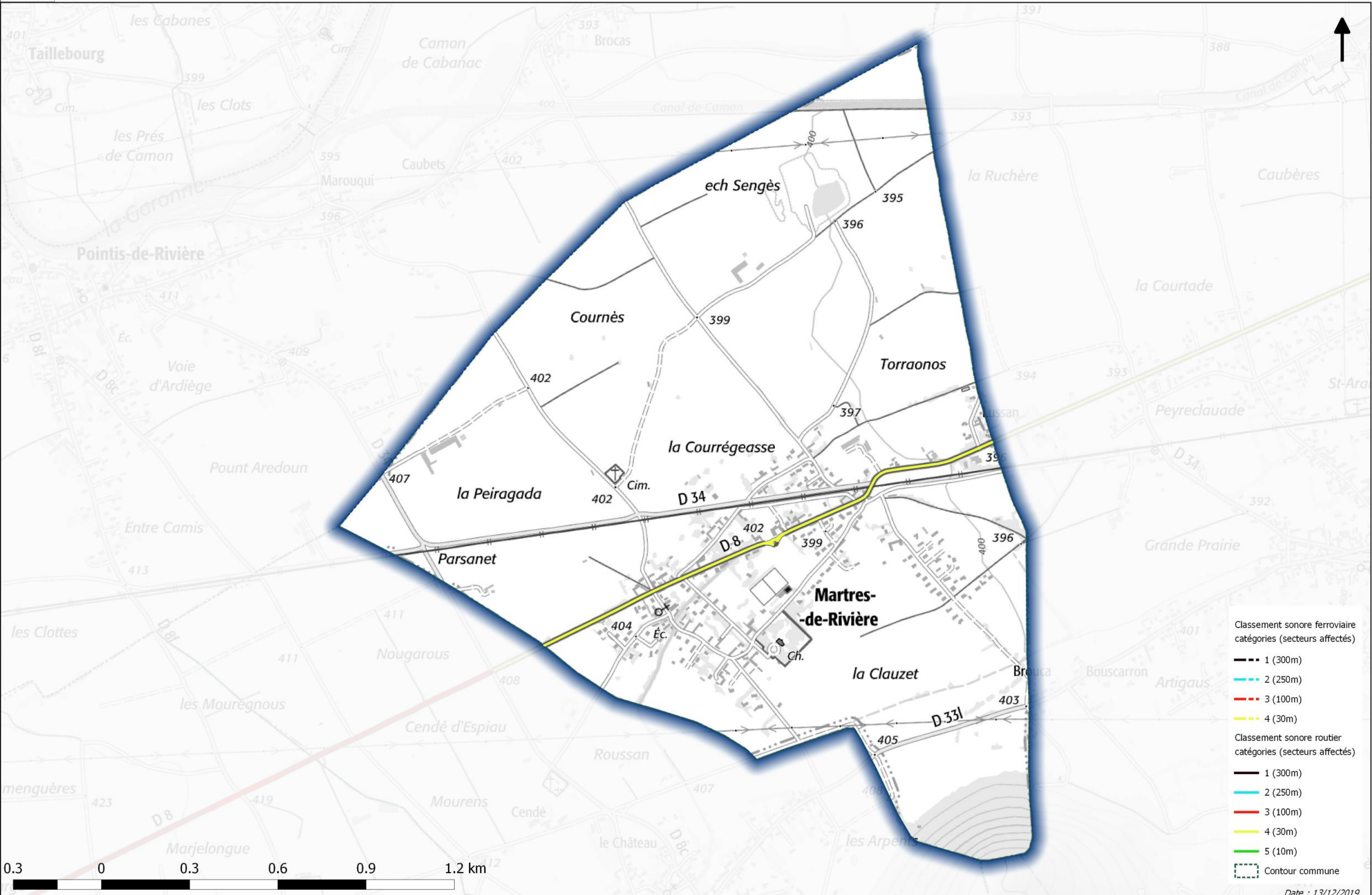
- 1 (300m)
- 2 (250m)
- 3 (100m)
- 4 (30m)
- 5 (10m)

Contour commune

0.6 0 0.6 1.2 1.8 2.4 km

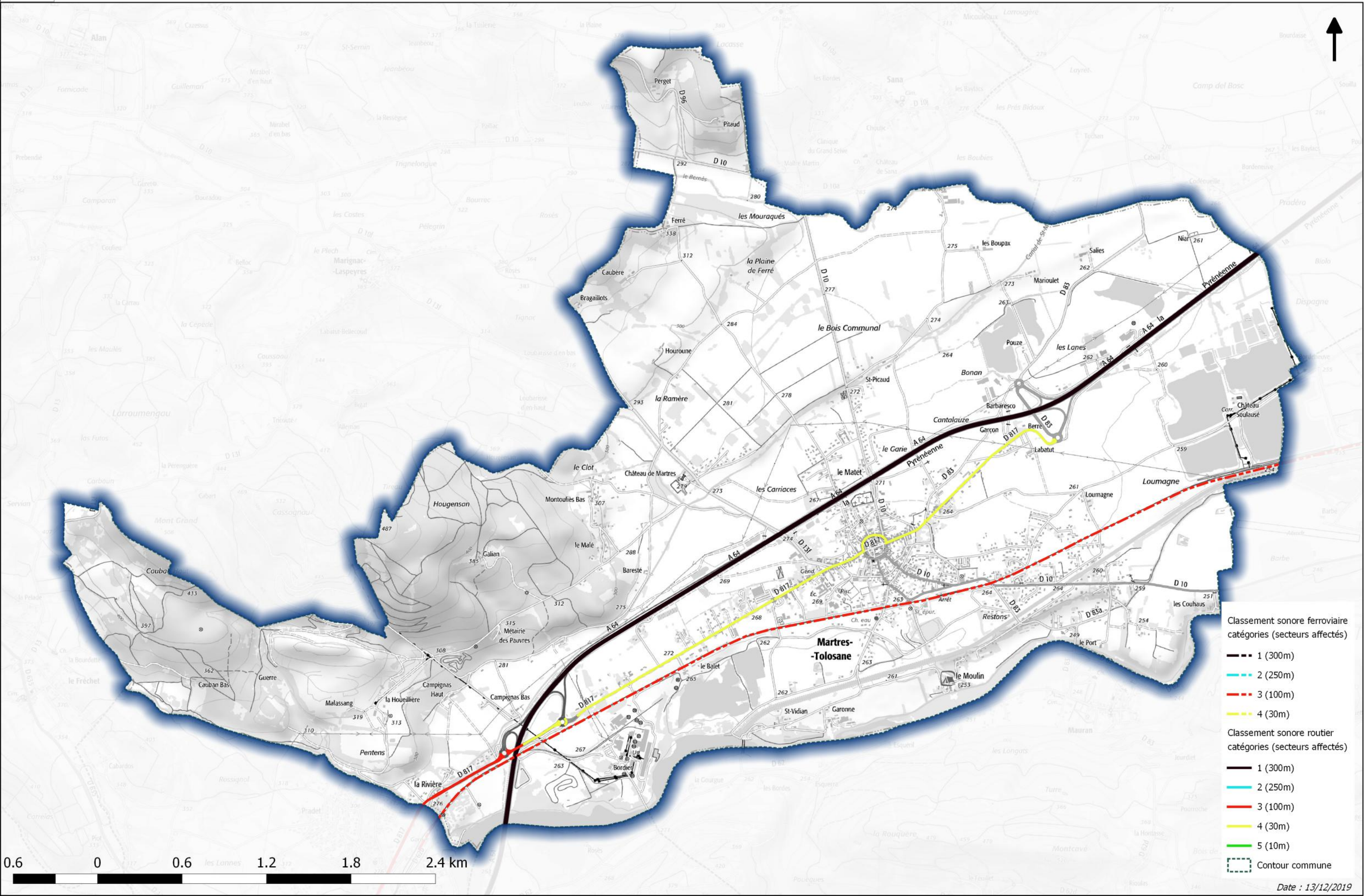


# Classement sonore des infrastructures de transport terrestres Commune de MARTRES-DE-RIVIERE





# Classement sonore des infrastructures de transport terrestres Commune de MARTRES-TOLOSANE

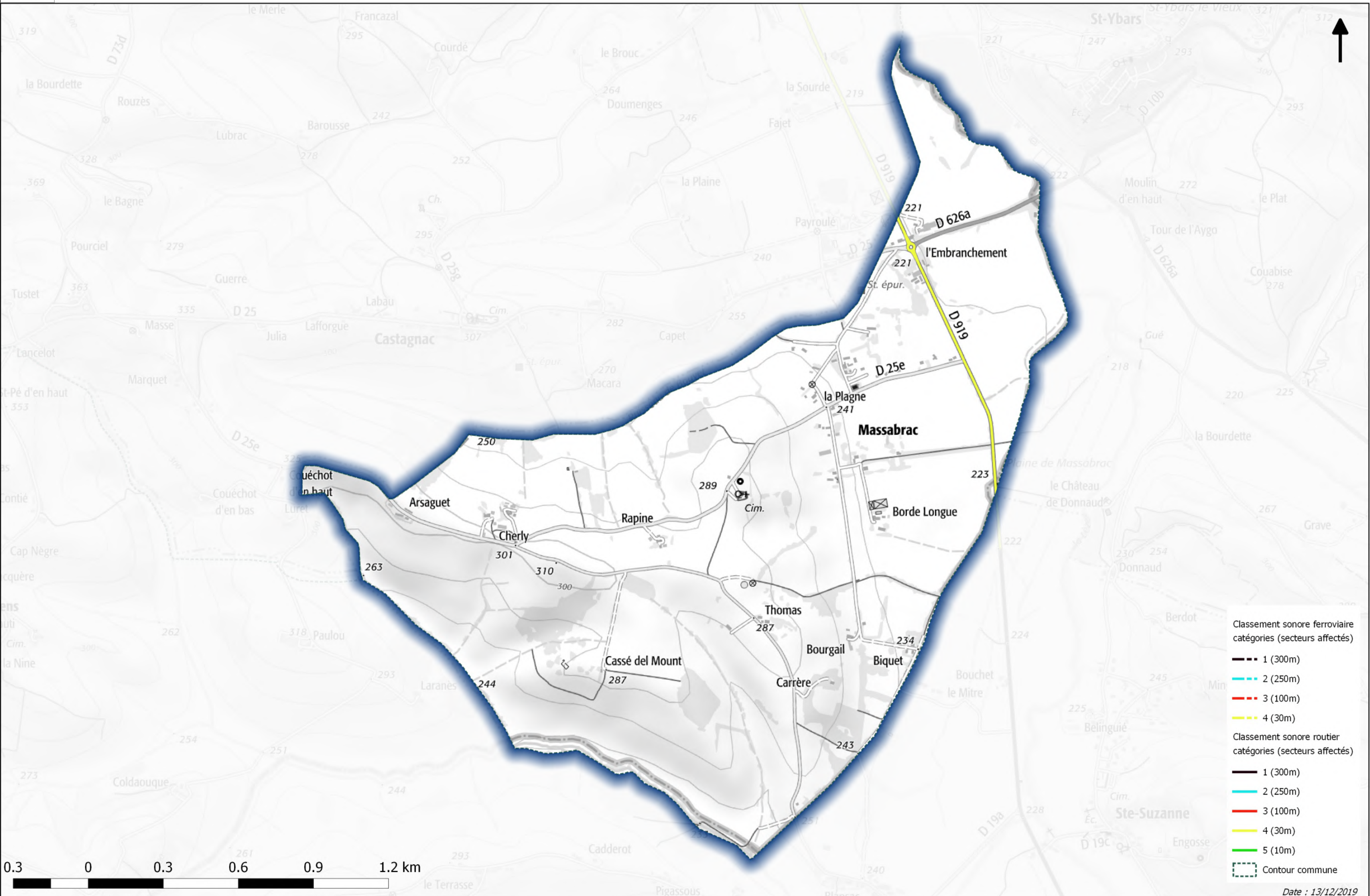


- Classement sonore ferroviaire catégories (secteurs affectés)**
- 1 (300m)
  - 2 (250m)
  - 3 (100m)
  - 4 (30m)
- Classement sonore routier catégories (secteurs affectés)**
- 1 (300m)
  - 2 (250m)
  - 3 (100m)
  - 4 (30m)
  - 5 (10m)
- Contour commune

0.6 0 0.6 1.2 1.8 2.4 km



# Classement sonore des infrastructures de transport terrestres Commune de MASSABRAC



Classement sonore ferroviaire catégories (secteurs affectés)

- 1 (300m)
- 2 (250m)
- 3 (100m)
- 4 (30m)

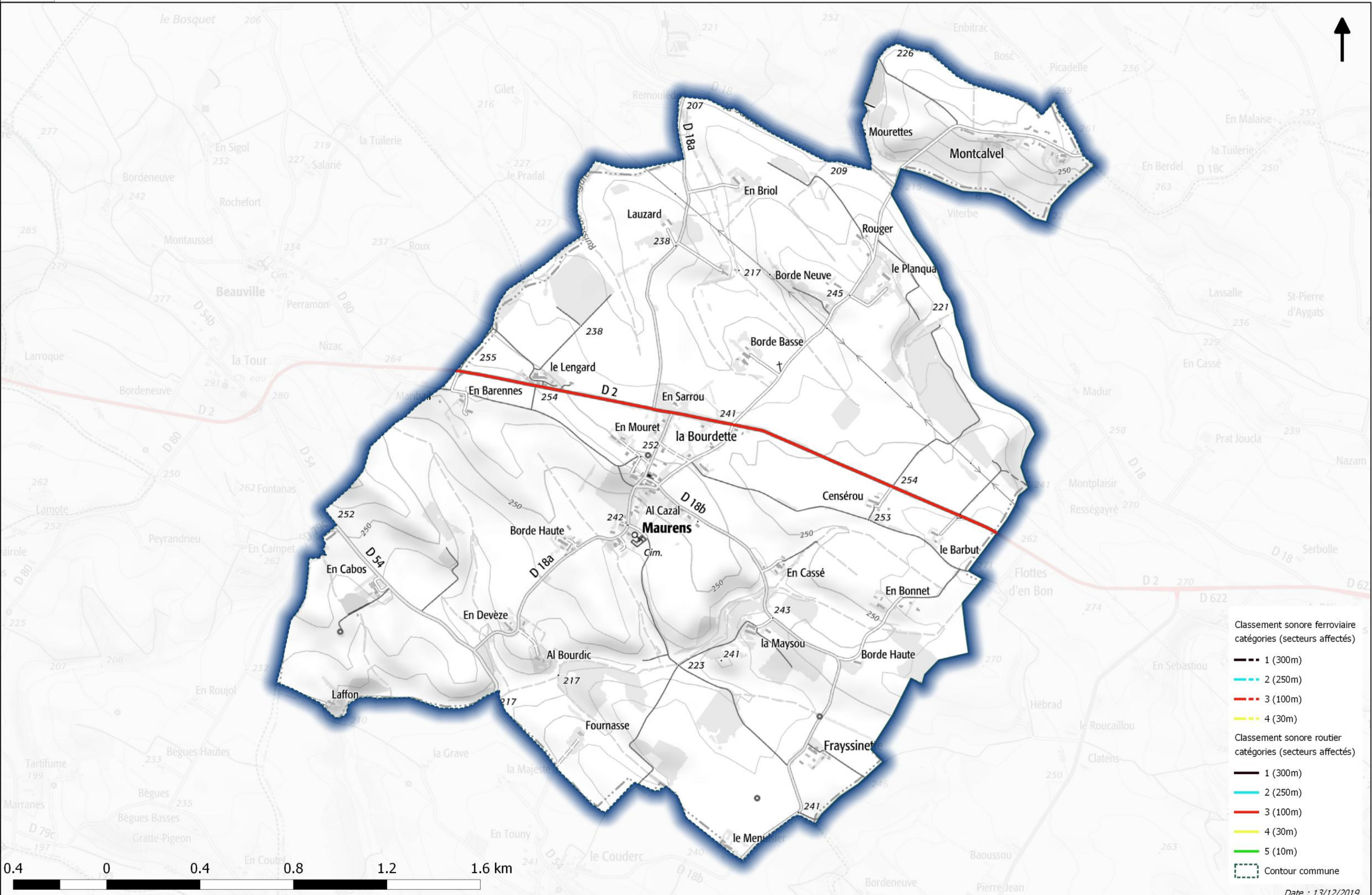
Classement sonore routier catégories (secteurs affectés)

- 1 (300m)
- 2 (250m)
- 3 (100m)
- 4 (30m)
- 5 (10m)

Contour commune

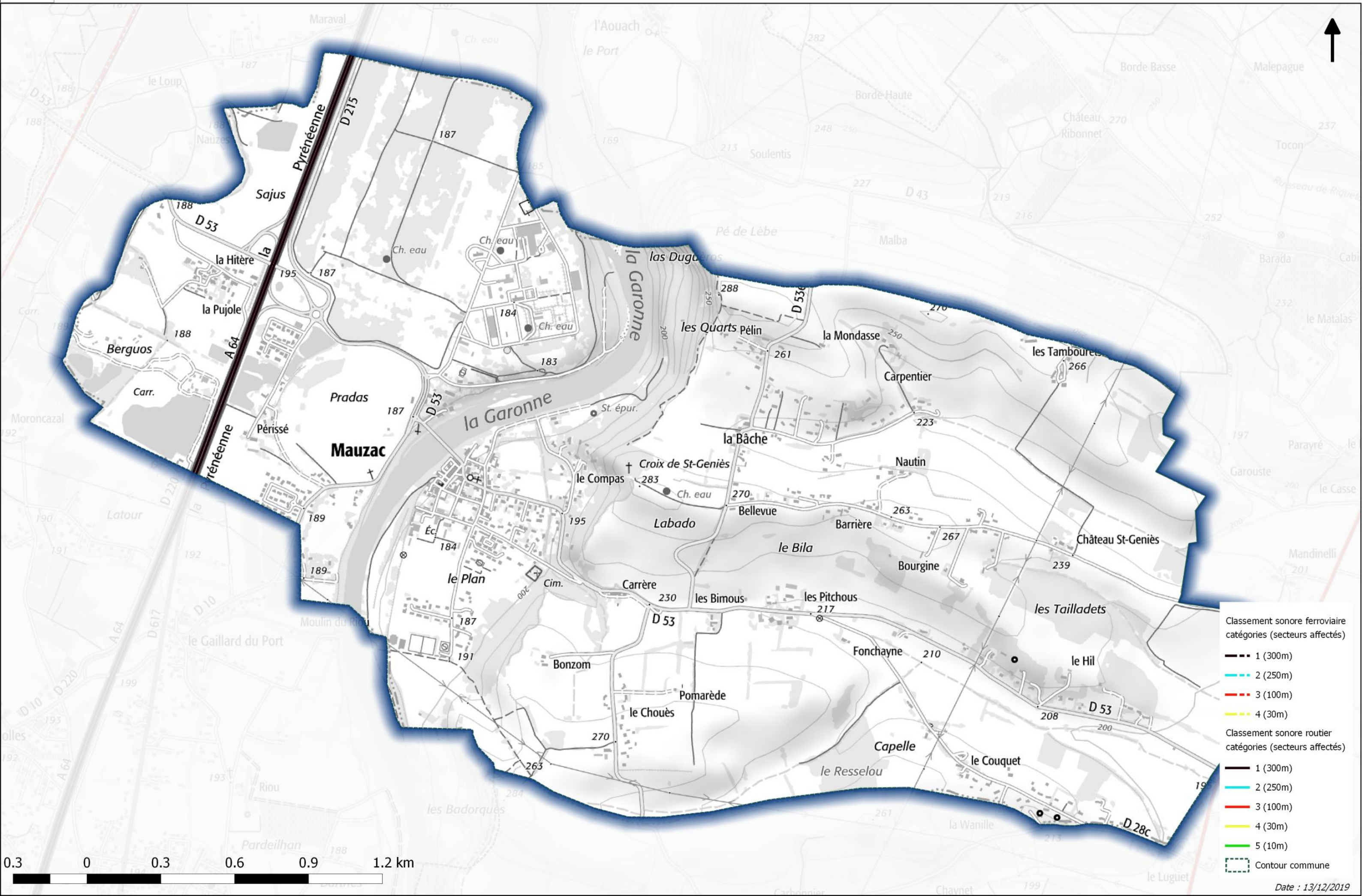


# Classement sonore des infrastructures de transport terrestres Commune de MAURENS





# Classement sonore des infrastructures de transport terrestres Commune de MAUZAC



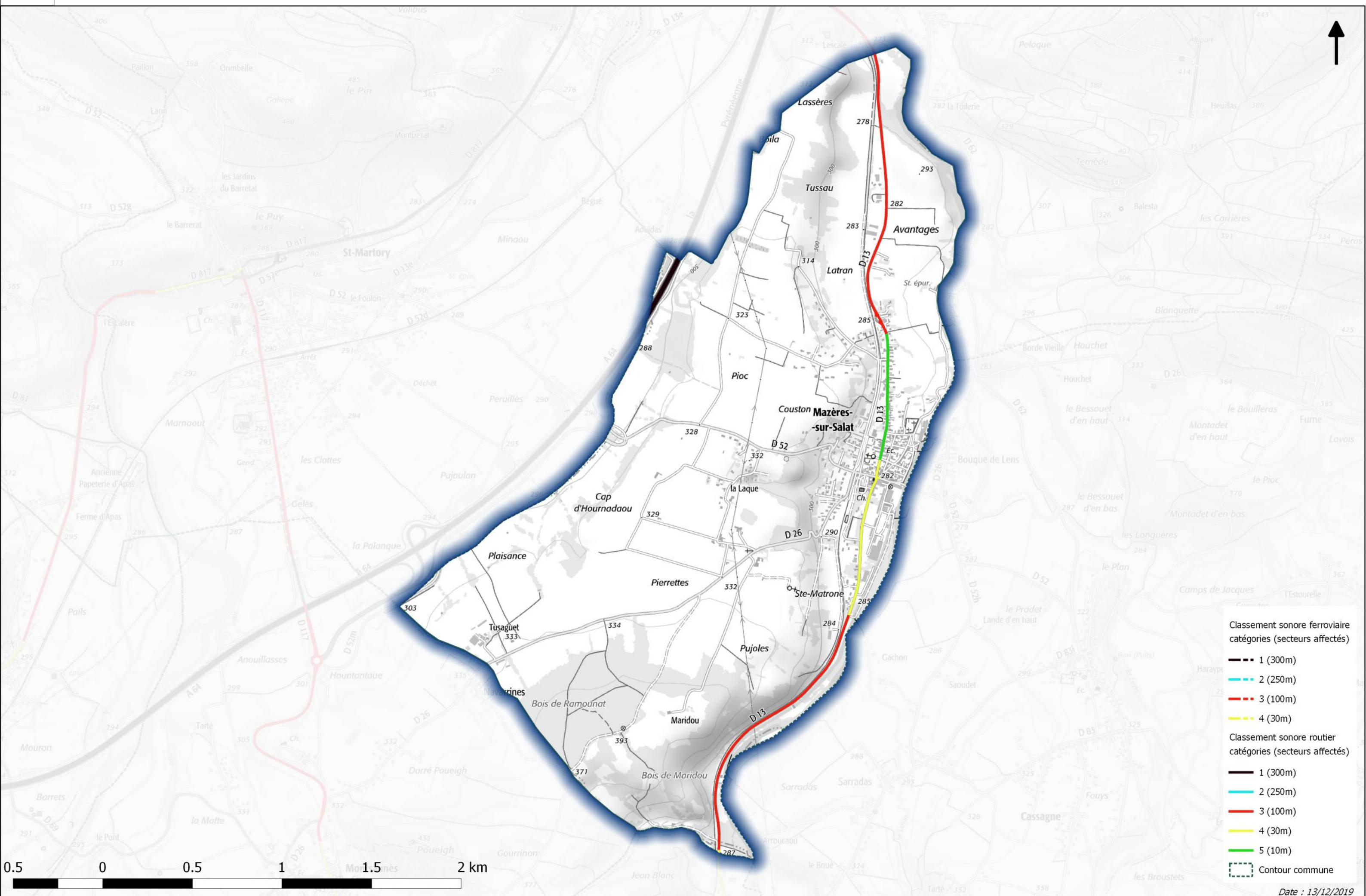
- Classement sonore ferroviaire  
catégories (secteurs affectés)
- 1 (300m)
  - 2 (250m)
  - 3 (100m)
  - 4 (30m)
- Classement sonore routier  
catégories (secteurs affectés)
- 1 (300m)
  - 2 (250m)
  - 3 (100m)
  - 4 (30m)
  - 5 (10m)
- Contour commune

0.3 0 0.3 0.6 0.9 1.2 km



# Classement sonore des infrastructures de transport terrestres

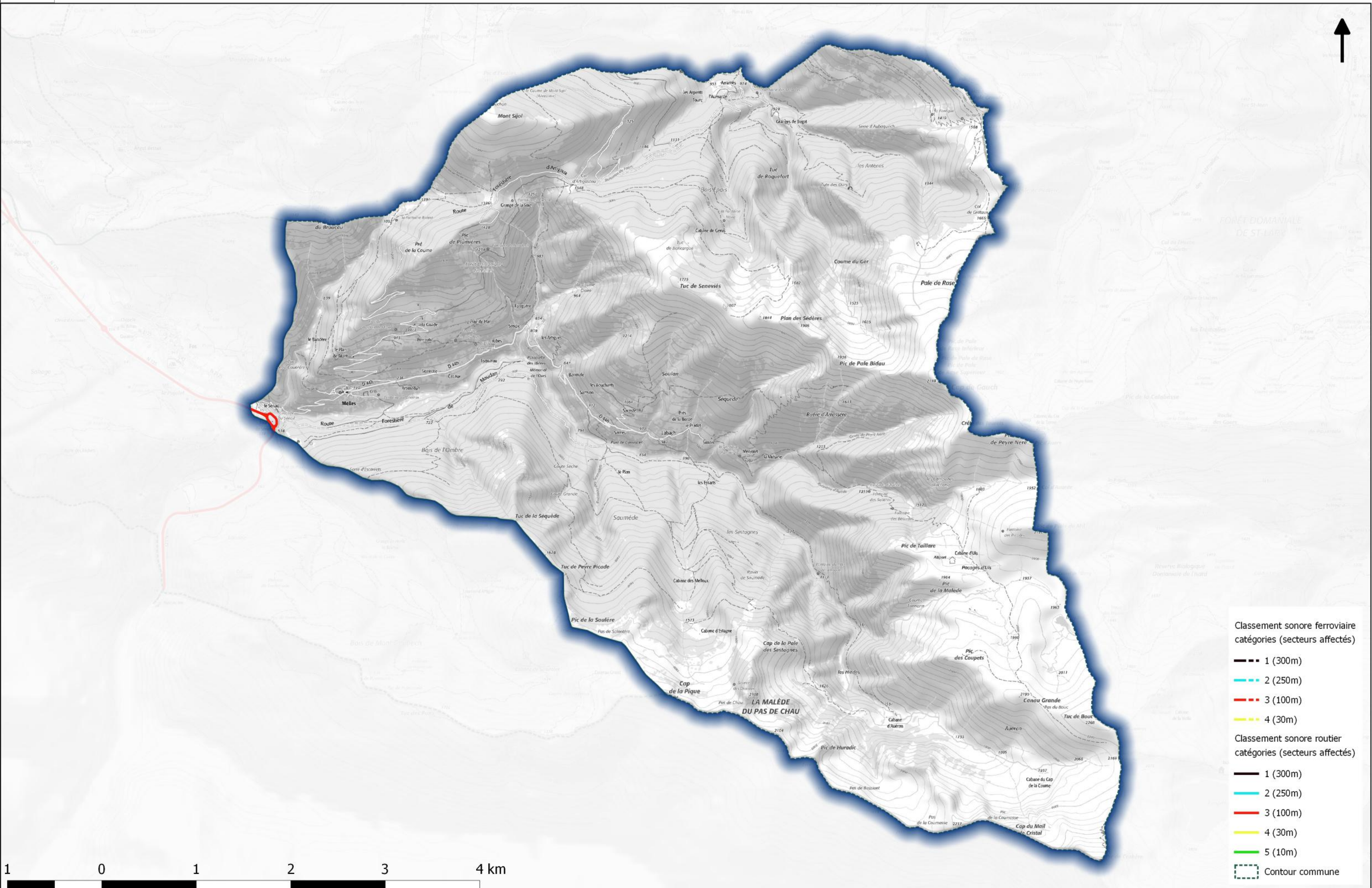
## Commune de MAZERES-SUR-SALAT



- Classement sonore ferroviaire**  
catégories (secteurs affectés)
- 1 (300m)
  - 2 (250m)
  - 3 (100m)
  - 4 (30m)
- Classement sonore routier**  
catégories (secteurs affectés)
- 1 (300m)
  - 2 (250m)
  - 3 (100m)
  - 4 (30m)
  - 5 (10m)
  - - - Contour commune



# Classement sonore des infrastructures de transport terrestres Commune de MELLES



Classement sonore ferroviaire  
catégories (secteurs affectés)

- 1 (300m)
- 2 (250m)
- 3 (100m)
- 4 (30m)

Classement sonore routier  
catégories (secteurs affectés)

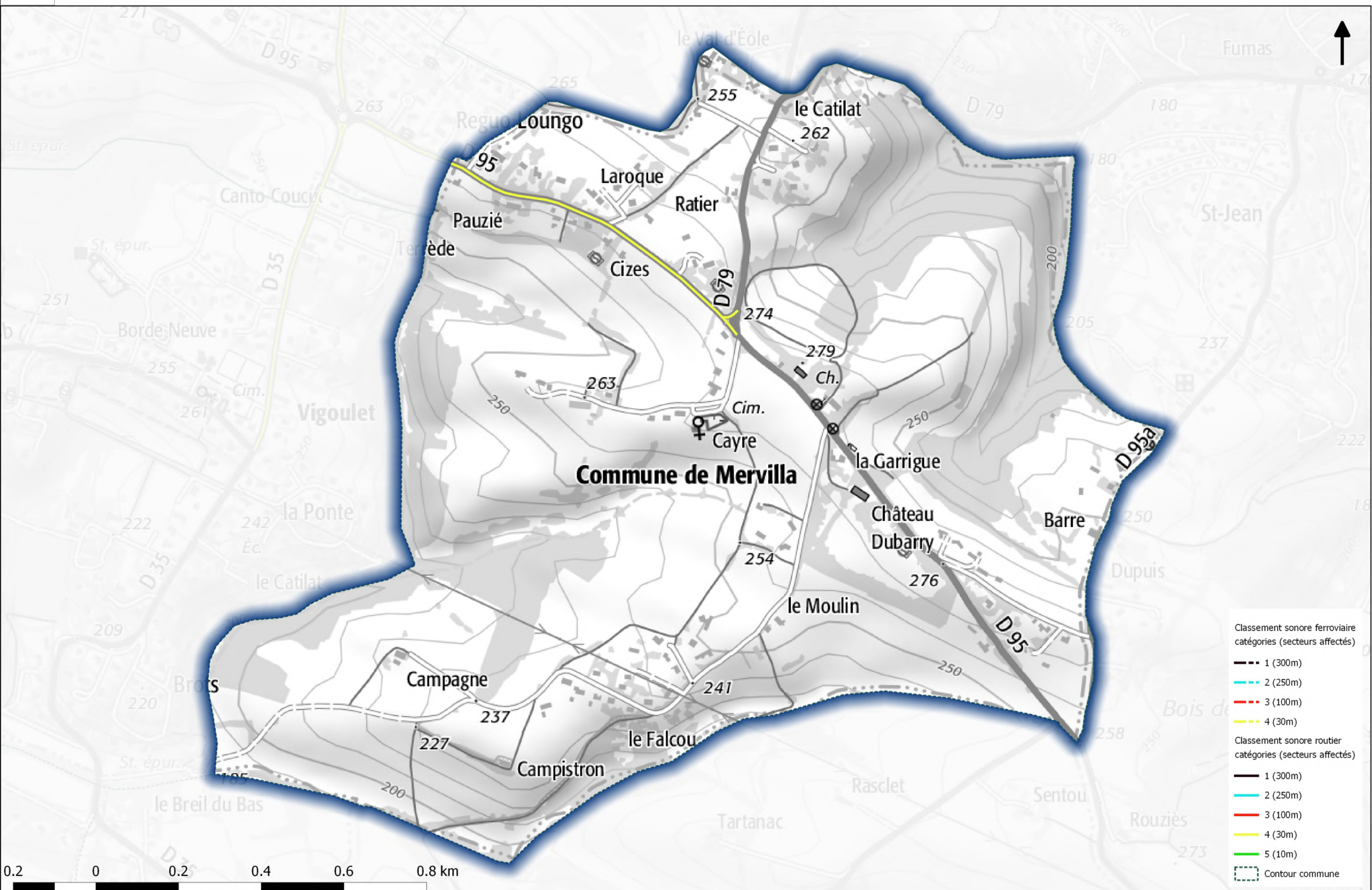
- 1 (300m)
- 2 (250m)
- 3 (100m)
- 4 (30m)
- 5 (10m)

Contour commune



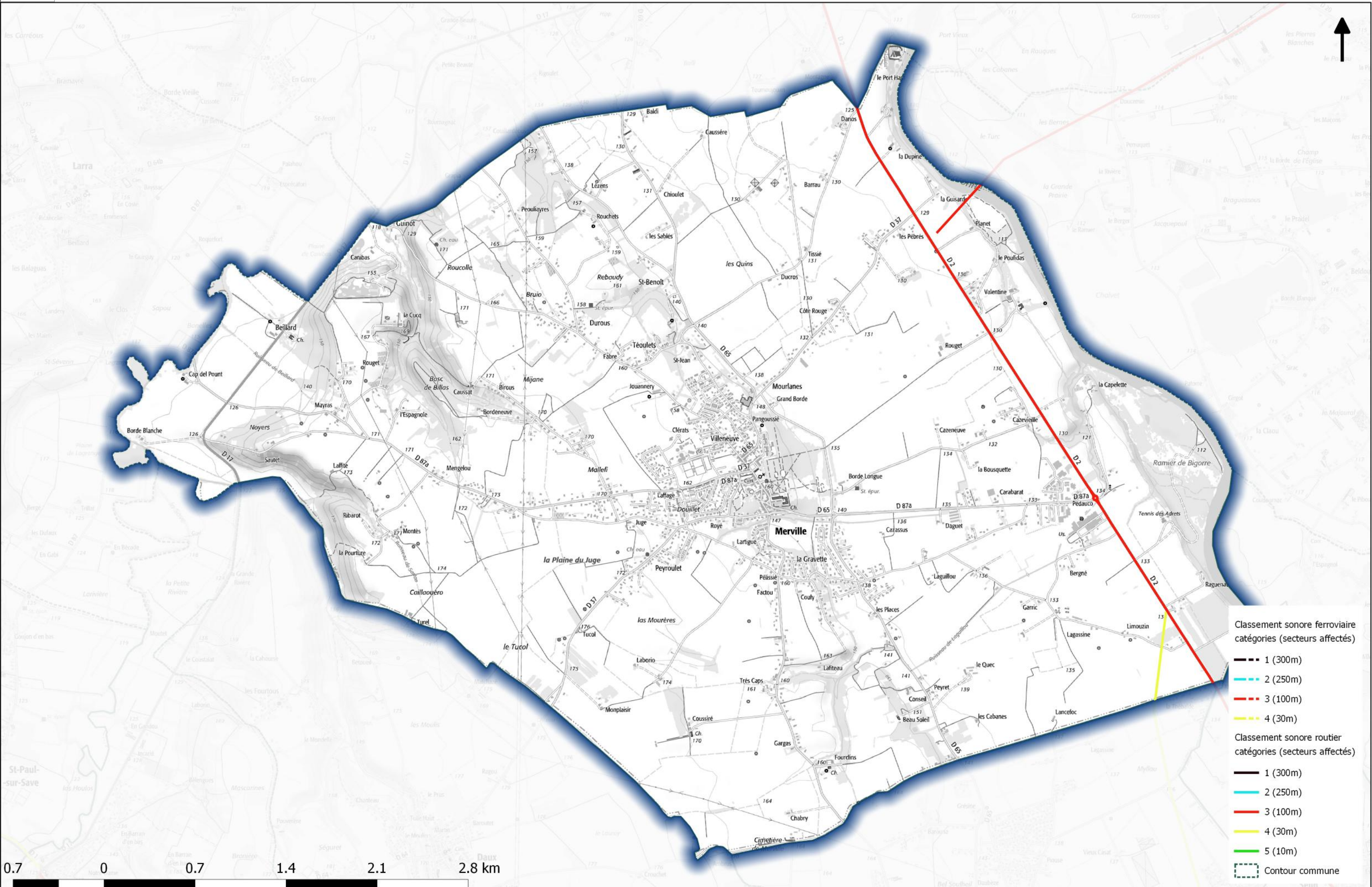
# Classement sonore des infrastructures de transport terrestres

## Commune de MERVILLA





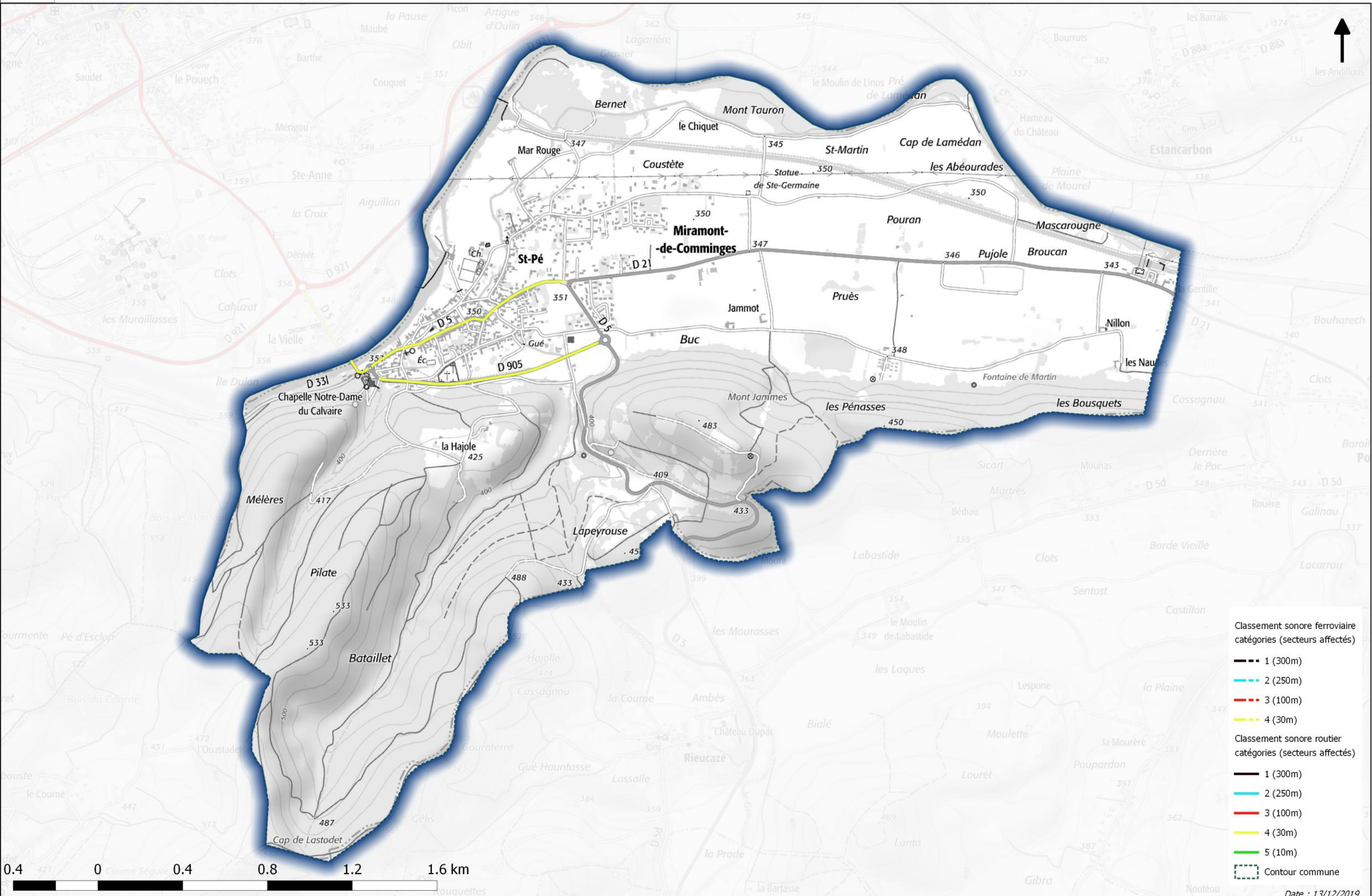
# Classement sonore des infrastructures de transport terrestres Commune de MERVILLE





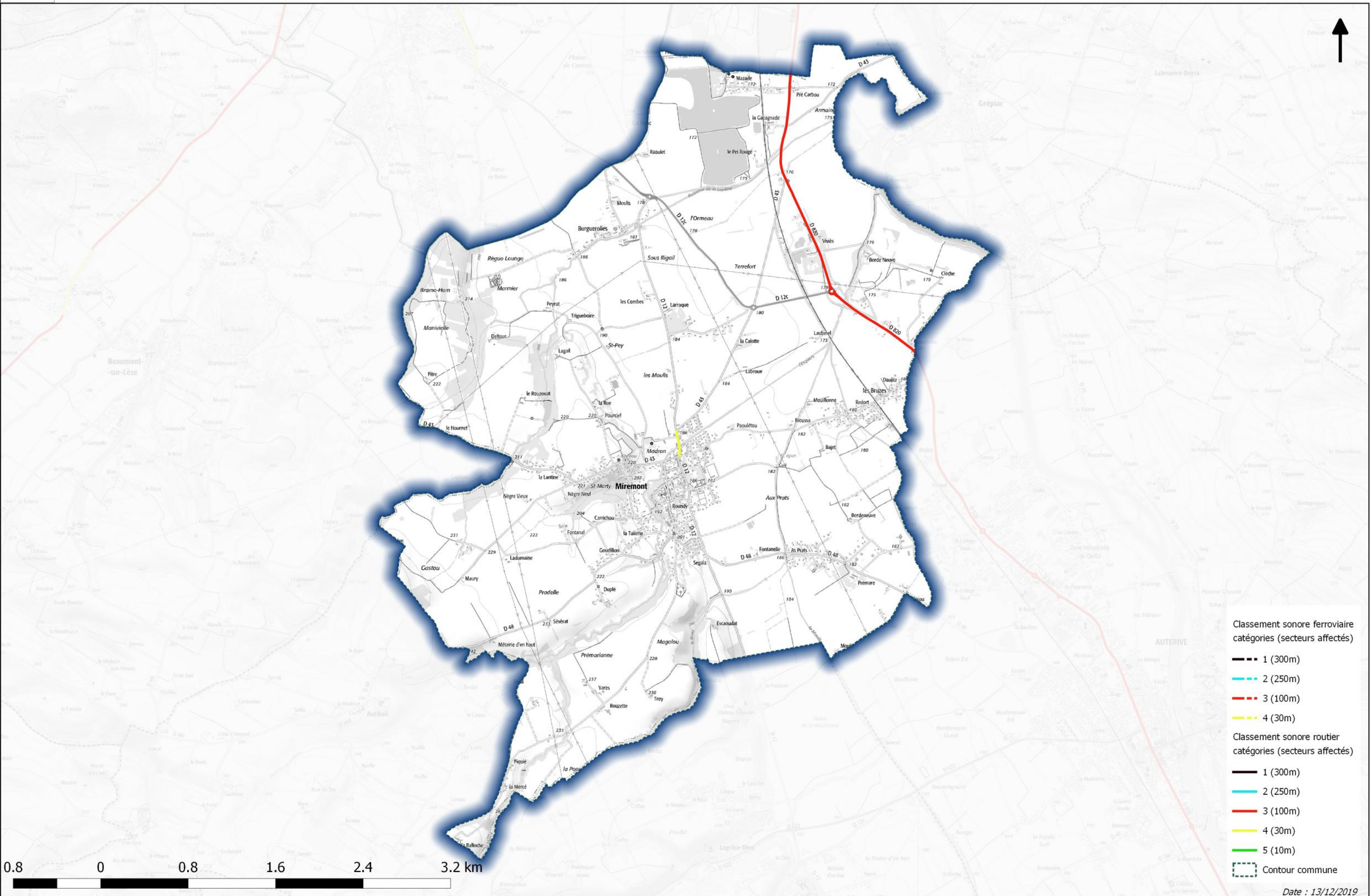
# Classement sonore des infrastructures de transport terrestres

## Commune de MIRAMONT-DE-COMMINGES





# Classement sonore des infrastructures de transport terrestres Commune de MIREMONT



Classement sonore ferroviaire  
catégories (secteurs affectés)

- 1 (300m)
- 2 (250m)
- 3 (100m)
- 4 (30m)

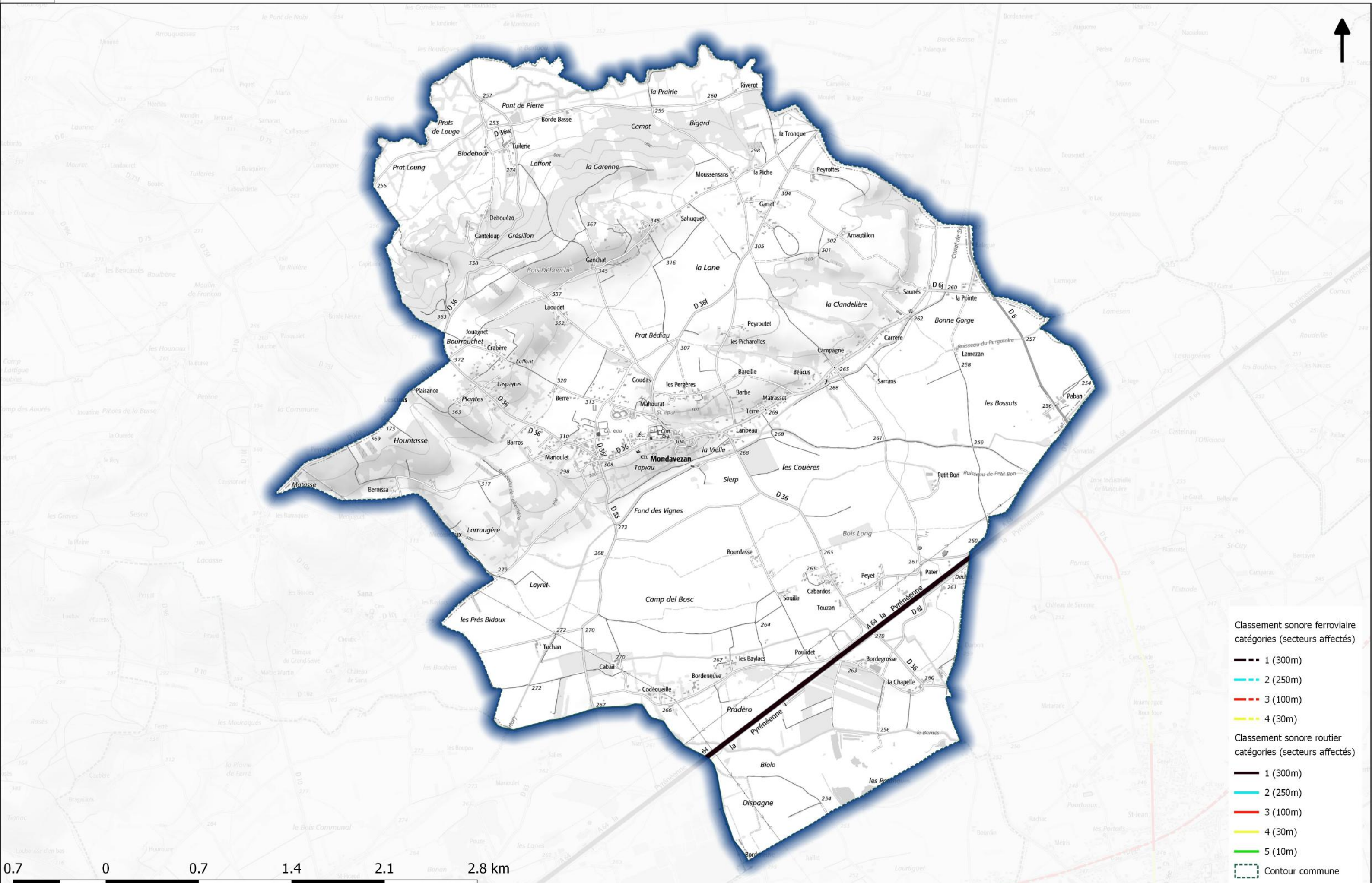
Classement sonore routier  
catégories (secteurs affectés)

- 1 (300m)
- 2 (250m)
- 3 (100m)
- 4 (30m)
- 5 (10m)

Contour commune

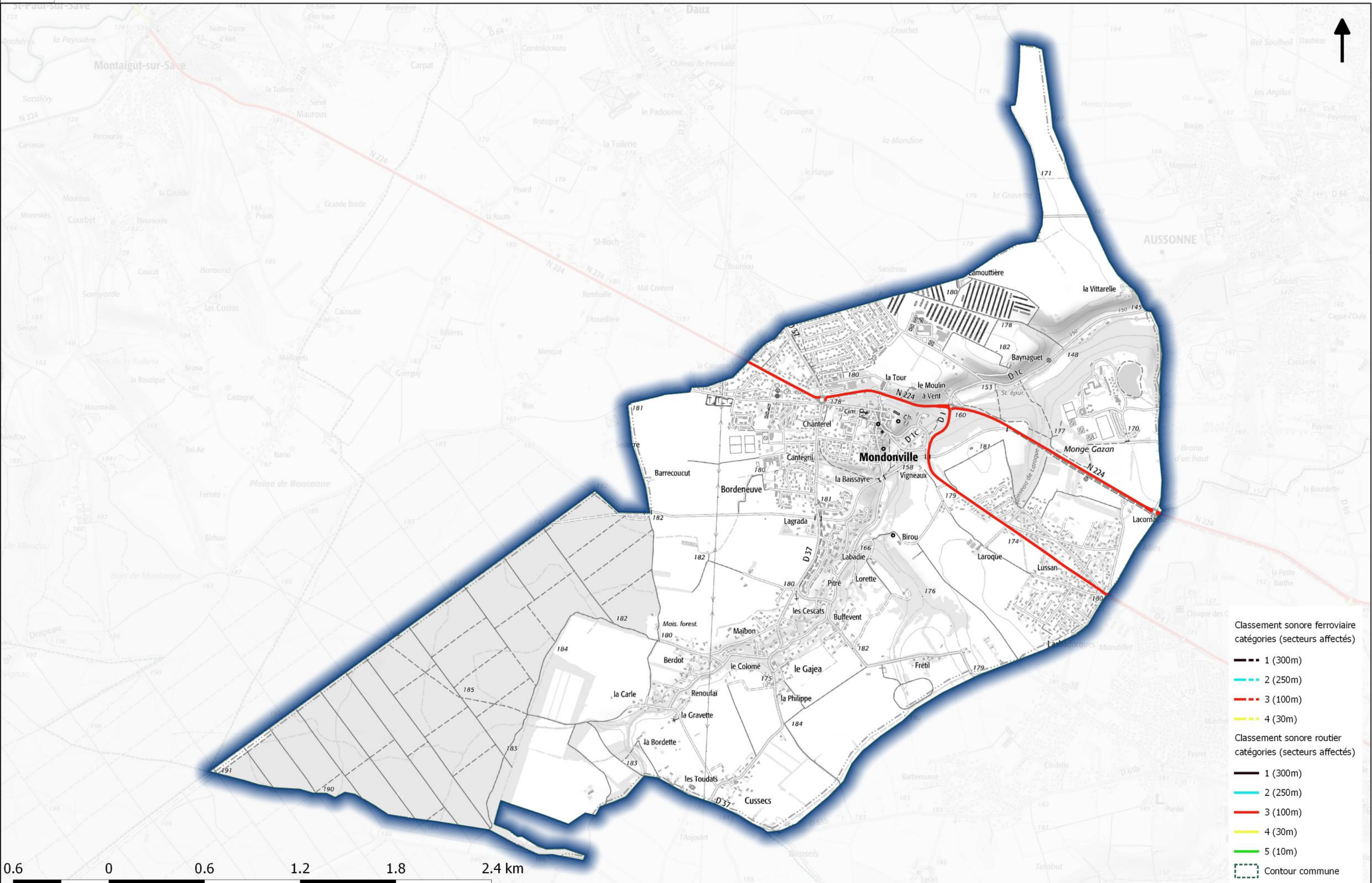


# Classement sonore des infrastructures de transport terrestres Commune de MONDAVEZAN





# Classement sonore des infrastructures de transport terrestres Commune de MONDONVILLE

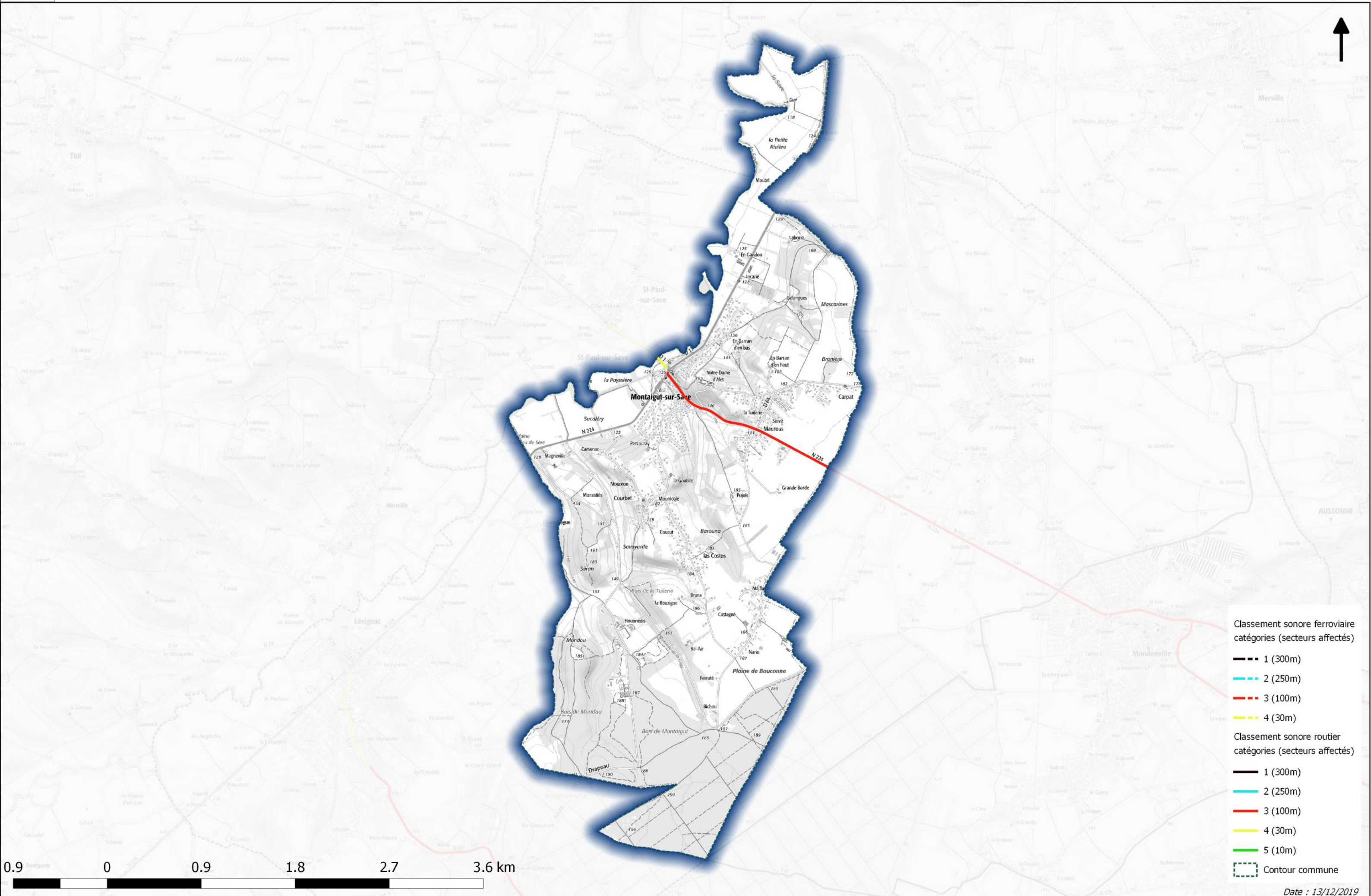


- Classement sonore ferroviaire**  
catégories (secteurs affectés)
- 1 (300m)
  - 2 (250m)
  - 3 (100m)
  - 4 (30m)
- Classement sonore routier**  
catégories (secteurs affectés)
- 1 (300m)
  - 2 (250m)
  - 3 (100m)
  - 4 (30m)
  - 5 (10m)
- Contour commune

0.6 0 0.6 1.2 1.8 2.4 km



# Classement sonore des infrastructures de transport terrestres Commune de MONTAIGUT-SUR-SAVE

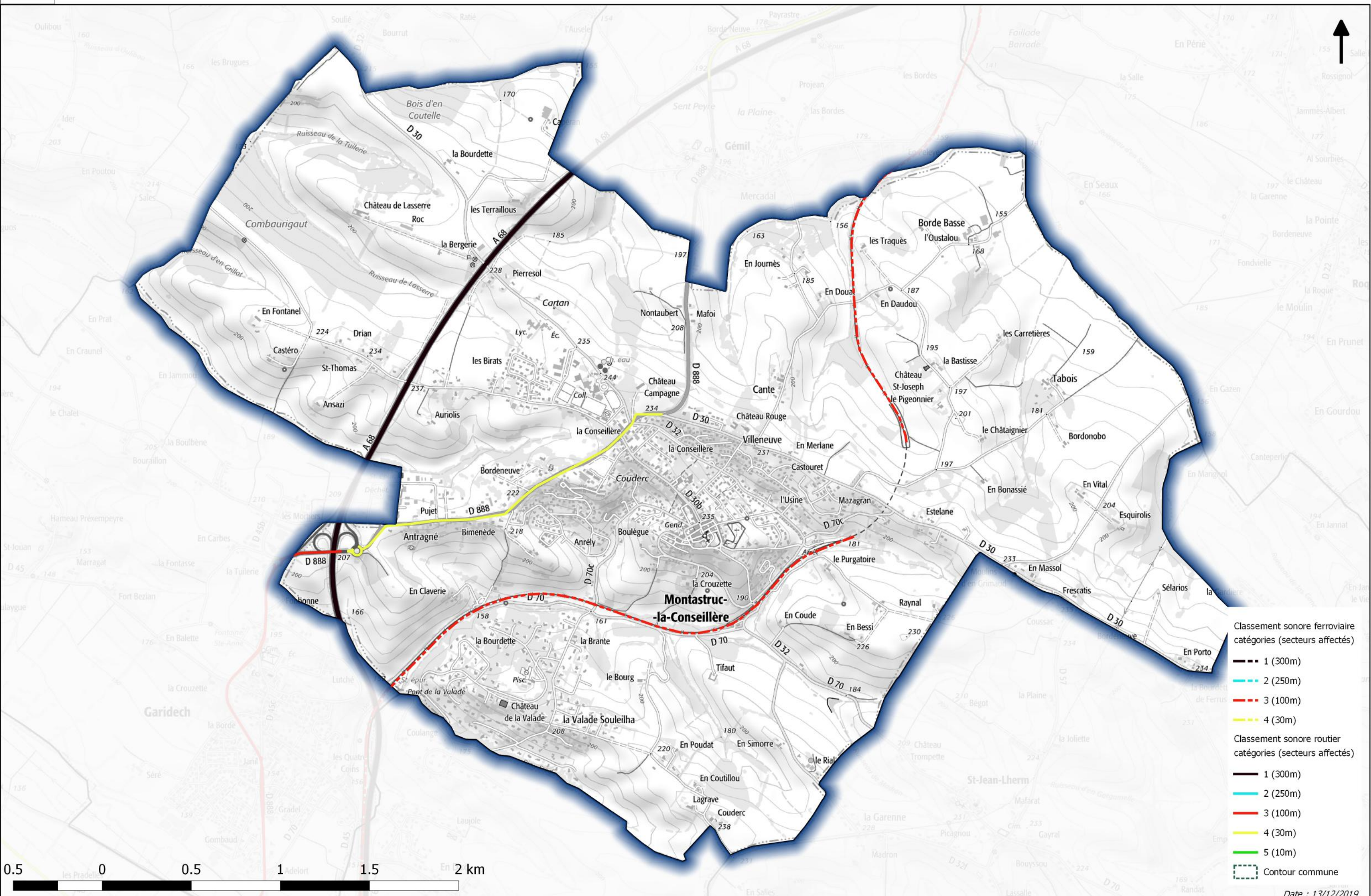


- Classement sonore ferroviaire  
catégories (secteurs affectés)**
- 1 (300m)
  - 2 (250m)
  - 3 (100m)
  - 4 (30m)
- Classement sonore routier  
catégories (secteurs affectés)**
- 1 (300m)
  - 2 (250m)
  - 3 (100m)
  - 4 (30m)
  - 5 (10m)
- Contour commune



# Classement sonore des infrastructures de transport terrestres

## Commune de MONTASTRUC-LA-CONSEILLERE

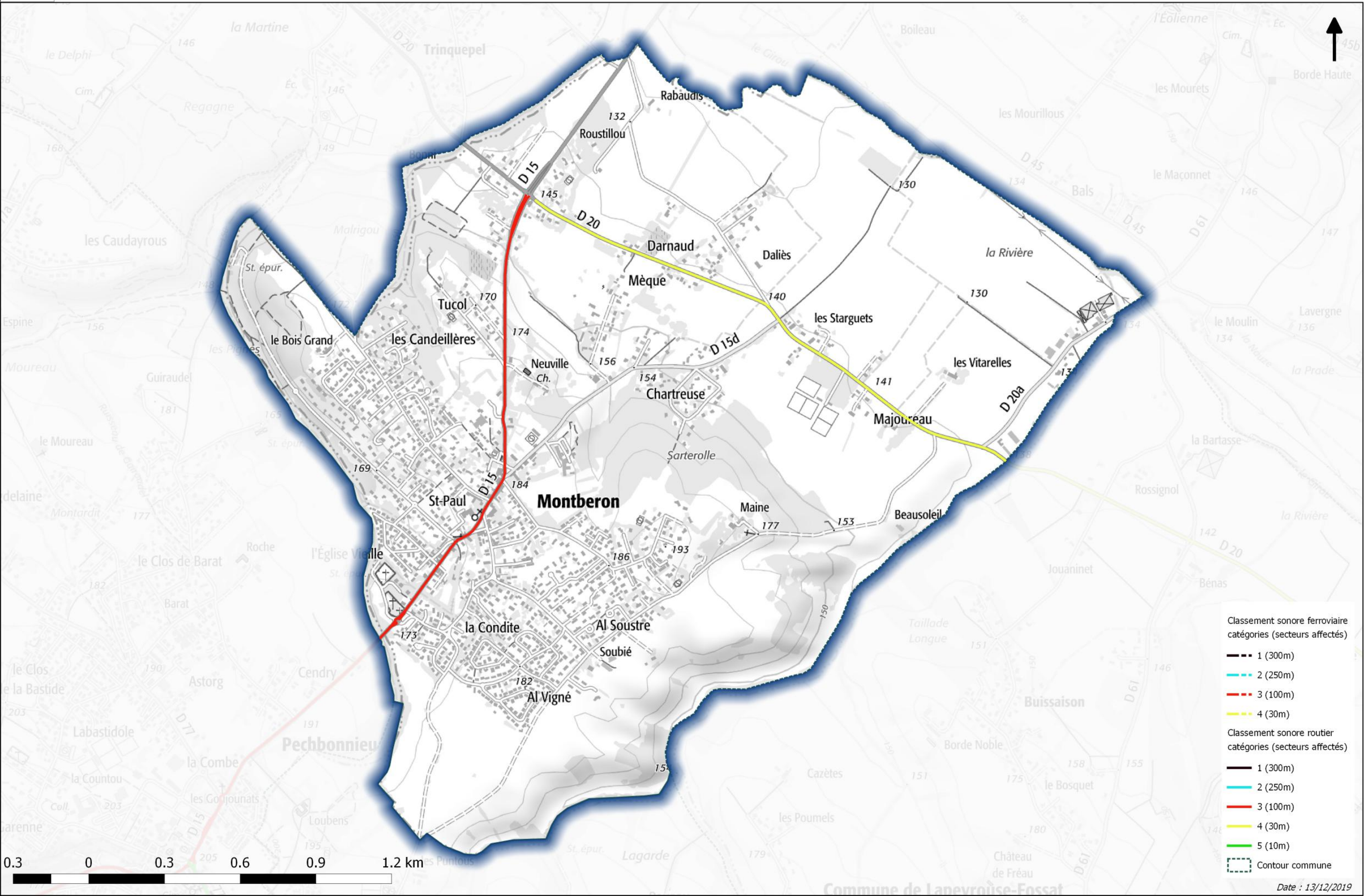






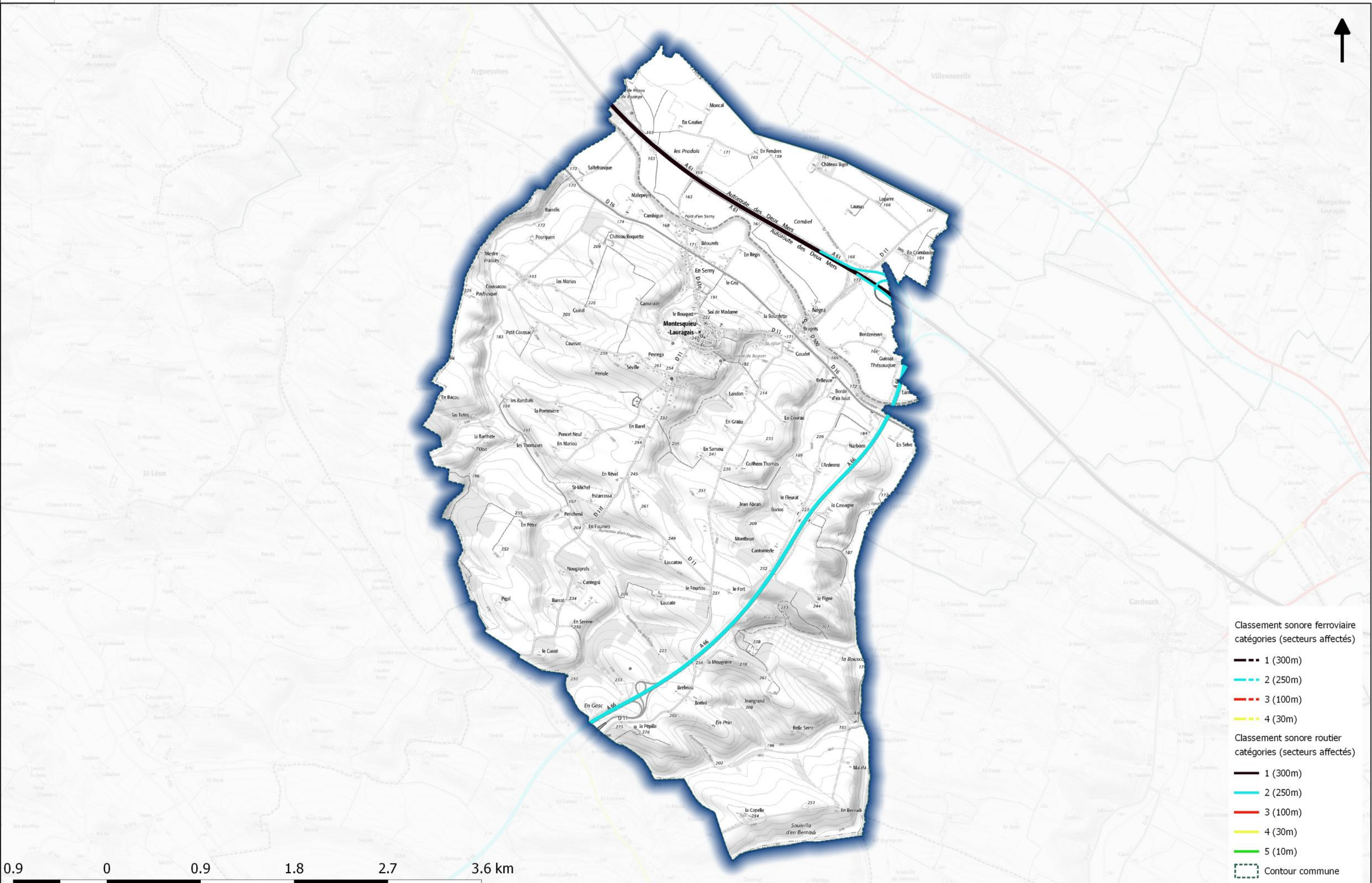


# Classement sonore des infrastructures de transport terrestres Commune de MONTBERON





# Classement sonore des infrastructures de transport terrestres Commune de MONTESQUIEU-LAURAGAIS



Classement sonore ferroviaire  
catégories (secteurs affectés)

- 1 (300m)
- 2 (250m)
- 3 (100m)
- 4 (30m)

Classement sonore routier  
catégories (secteurs affectés)

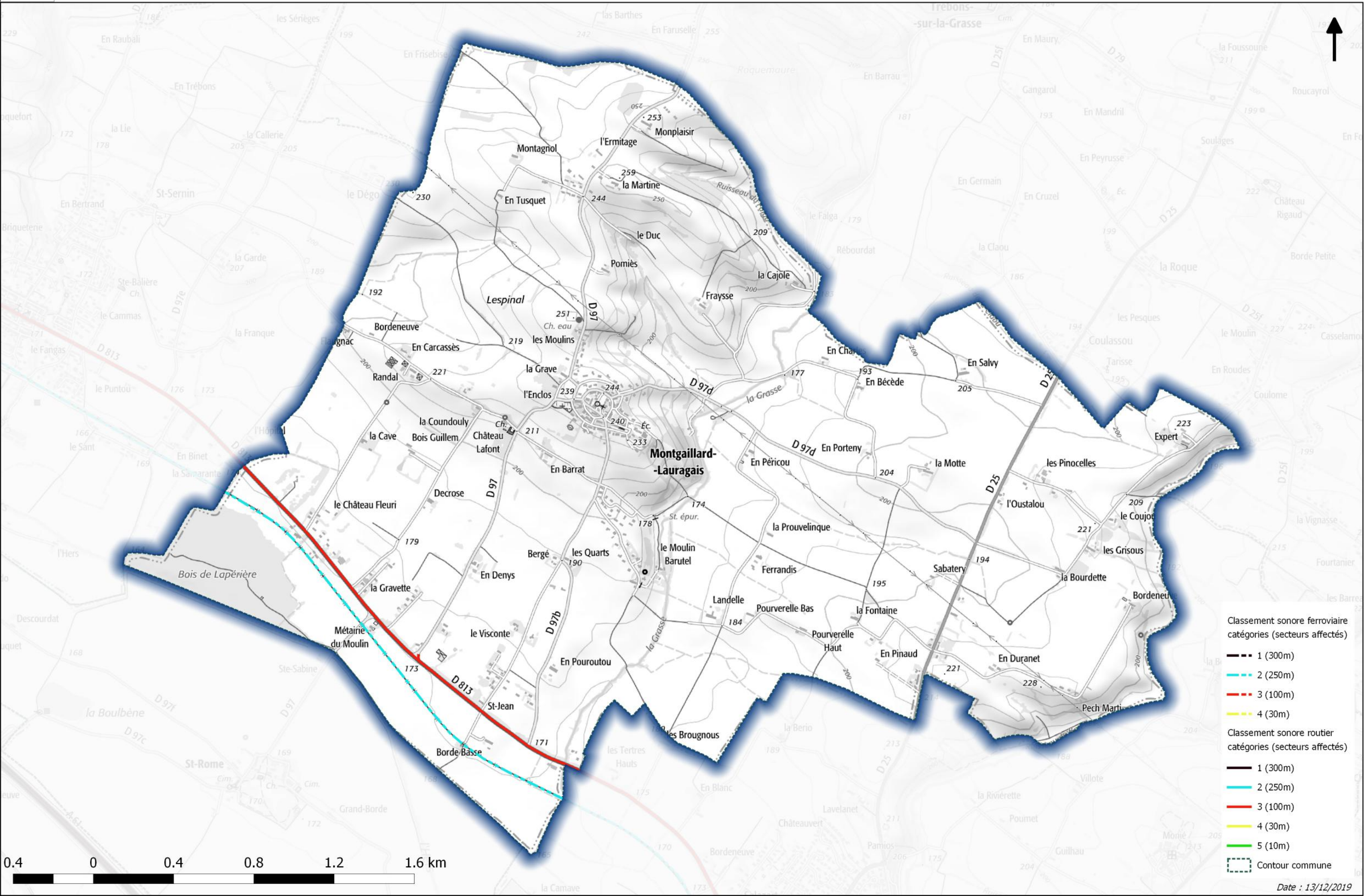
- 1 (300m)
- 2 (250m)
- 3 (100m)
- 4 (30m)
- 5 (10m)

Contour commune

0.9 0 0.9 1.8 2.7 3.6 km



# Classement sonore des infrastructures de transport terrestres Commune de MONTGAILLARD-LAURAGAIS

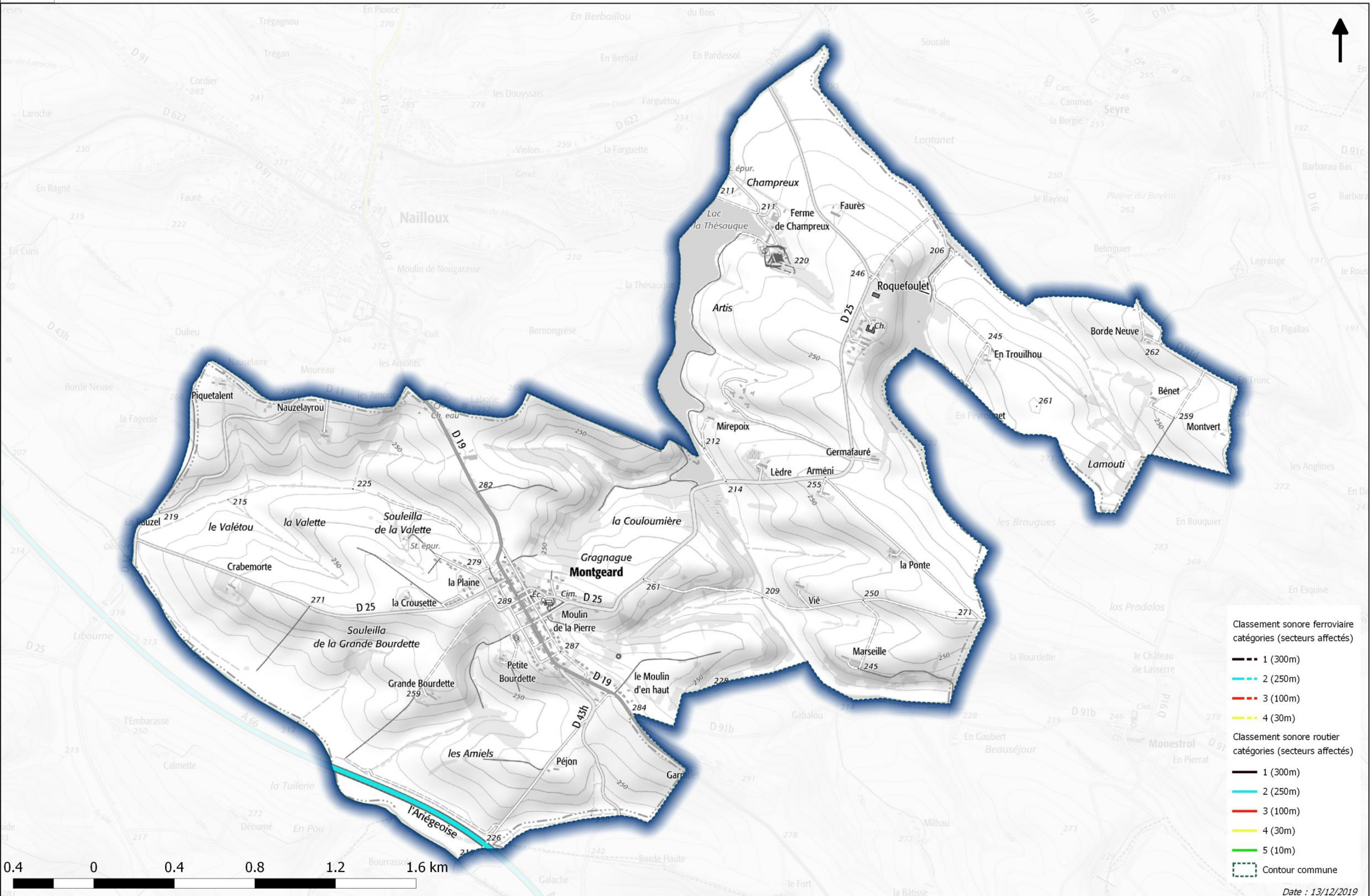


- Classement sonore ferroviaire catégories (secteurs affectés)
- 1 (300m)
  - 2 (250m)
  - 3 (100m)
  - 4 (30m)
- Classement sonore routier catégories (secteurs affectés)
- 1 (300m)
  - 2 (250m)
  - 3 (100m)
  - 4 (30m)
  - 5 (10m)
- Contour commune

0.4 0 0.4 0.8 1.2 1.6 km

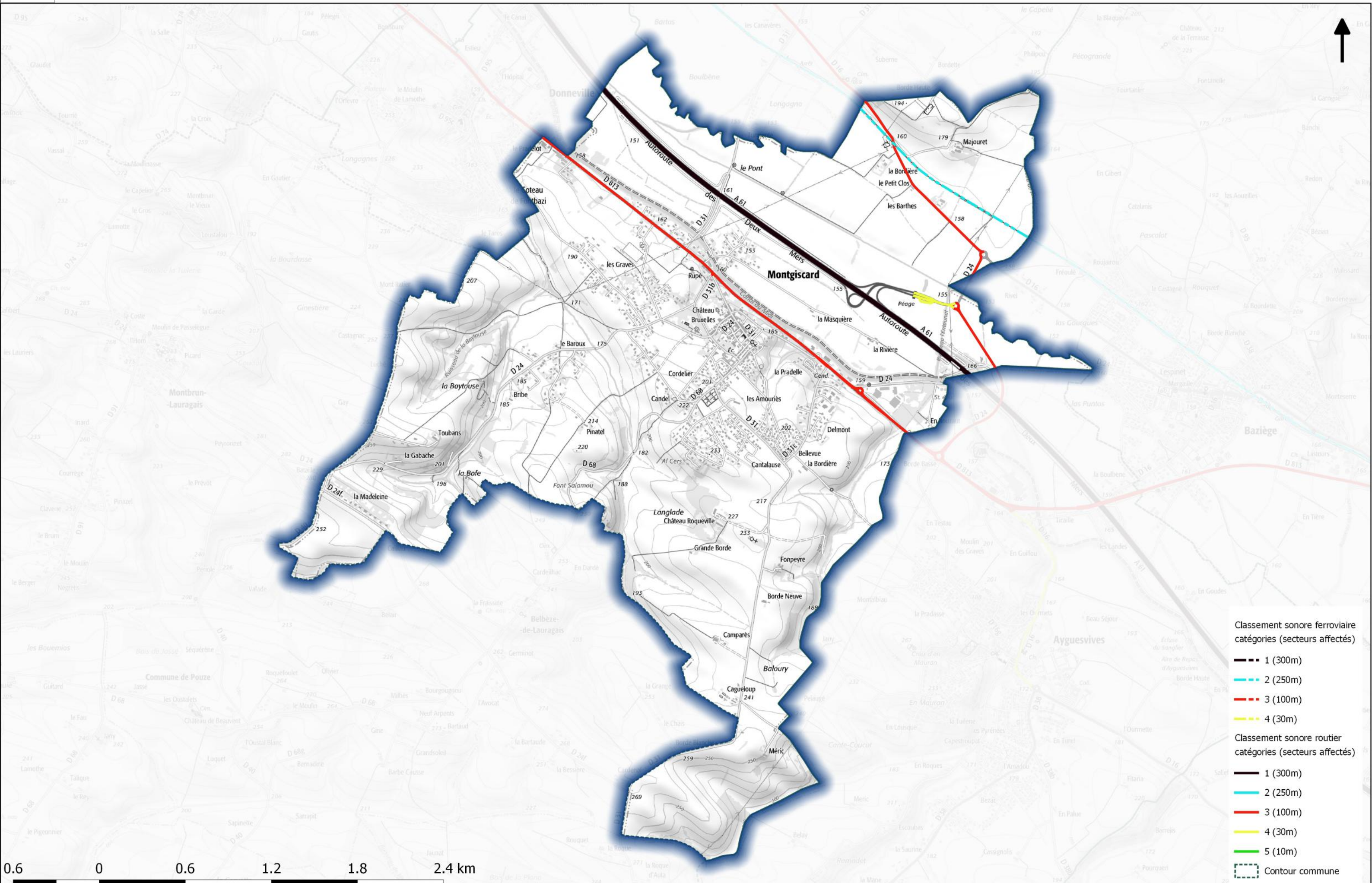


# Classement sonore des infrastructures de transport terrestres Commune de MONTGEARD





# Classement sonore des infrastructures de transport terrestres Commune de MONTGISCARD



- Classement sonore ferroviaire catégories (secteurs affectés)**
- 1 (300m)
  - 2 (250m)
  - 3 (100m)
  - 4 (30m)
- Classement sonore routier catégories (secteurs affectés)**
- 1 (300m)
  - 2 (250m)
  - 3 (100m)
  - 4 (30m)
  - 5 (10m)
- Contour commune

0.6 0 0.6 1.2 1.8 2.4 km

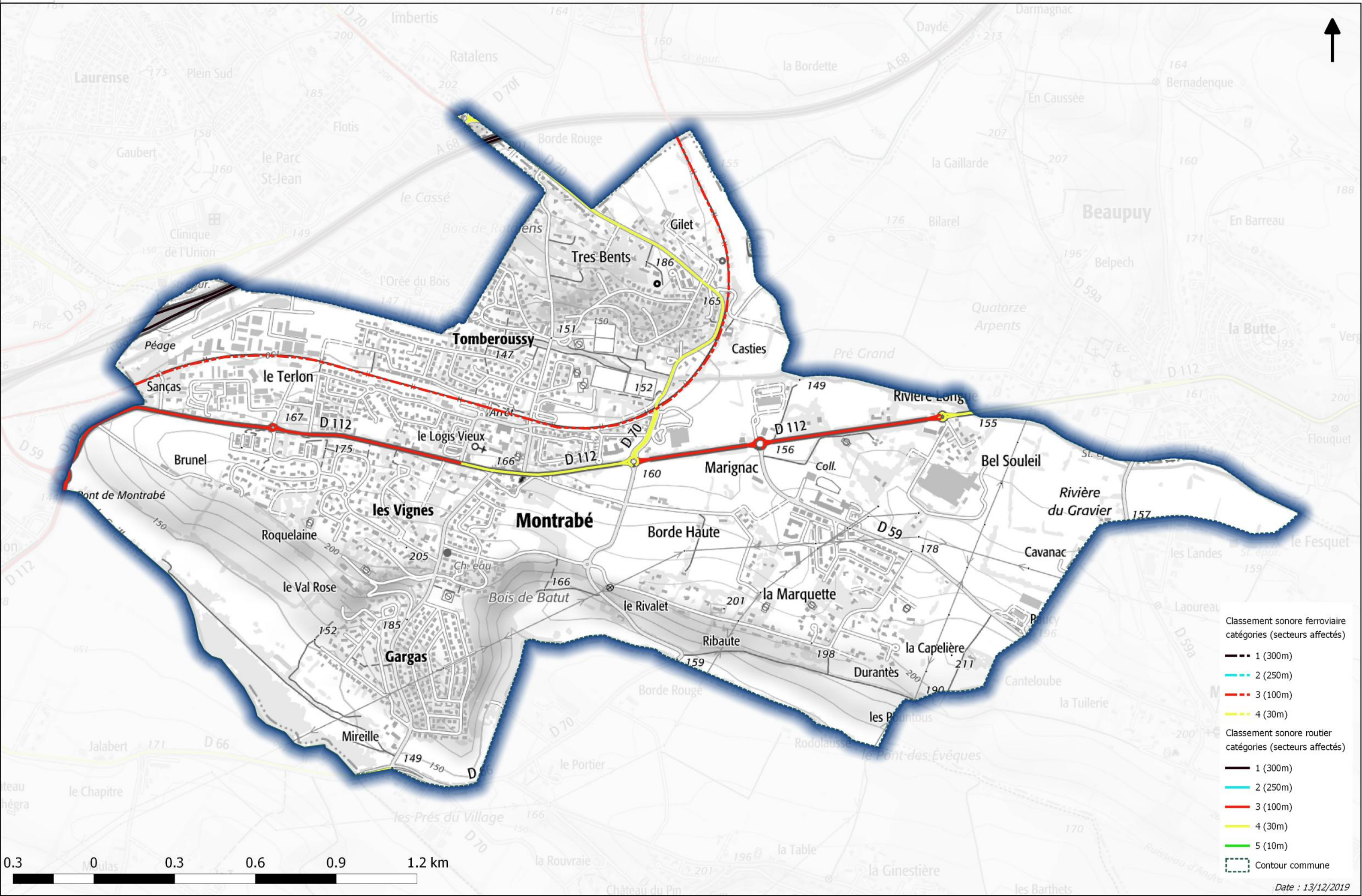






# Classement sonore des infrastructures de transport terrestres

## Commune de MONTRABÉ

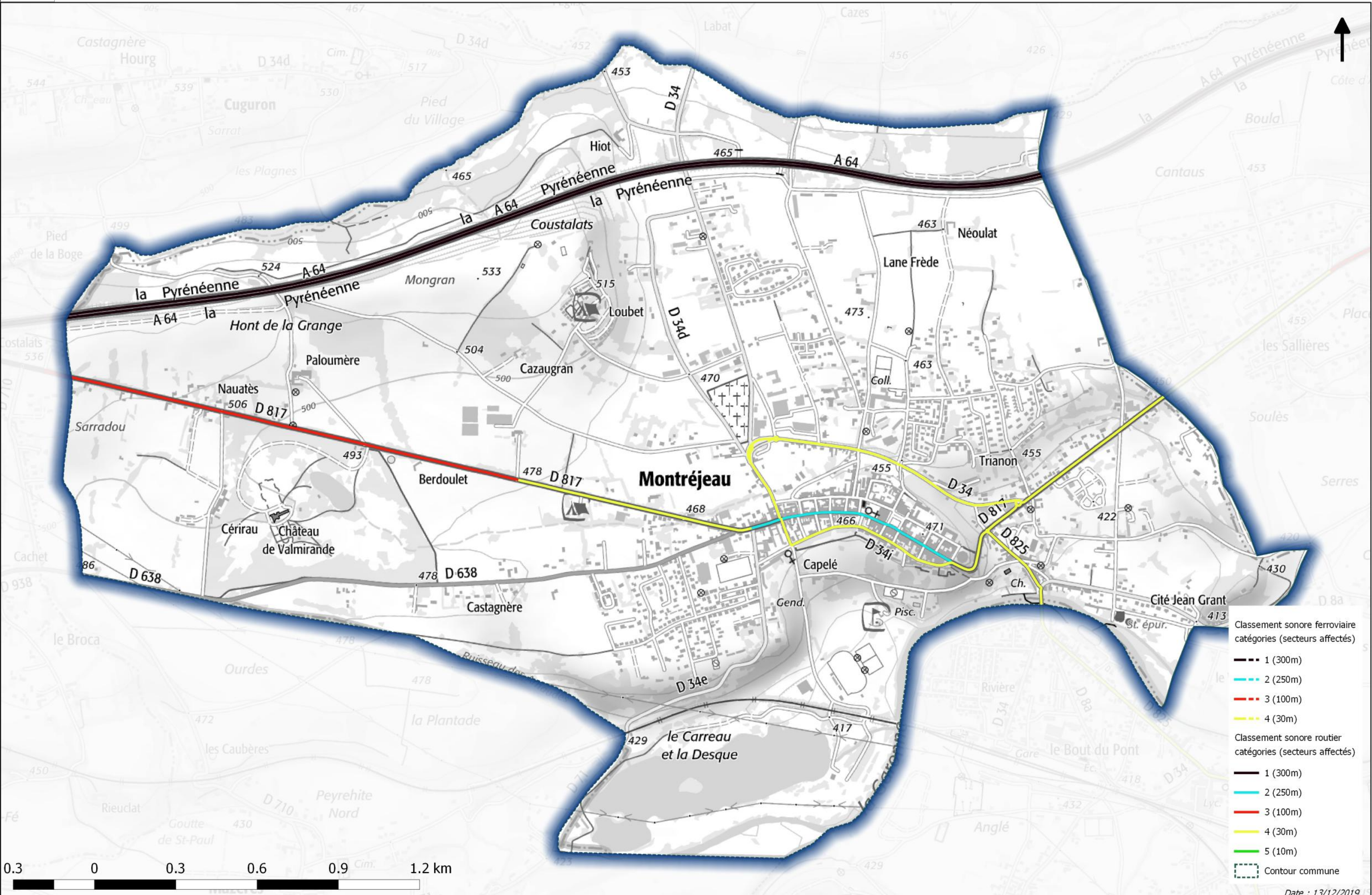


- Classement sonore ferroviaire catégories (secteurs affectés)
- 1 (300m)
  - 2 (250m)
  - 3 (100m)
  - 4 (30m)
- Classement sonore routier catégories (secteurs affectés)
- 1 (300m)
  - 2 (250m)
  - 3 (100m)
  - 4 (30m)
  - 5 (10m)
  - Contour commune

0.3 0 0.3 0.6 0.9 1.2 km

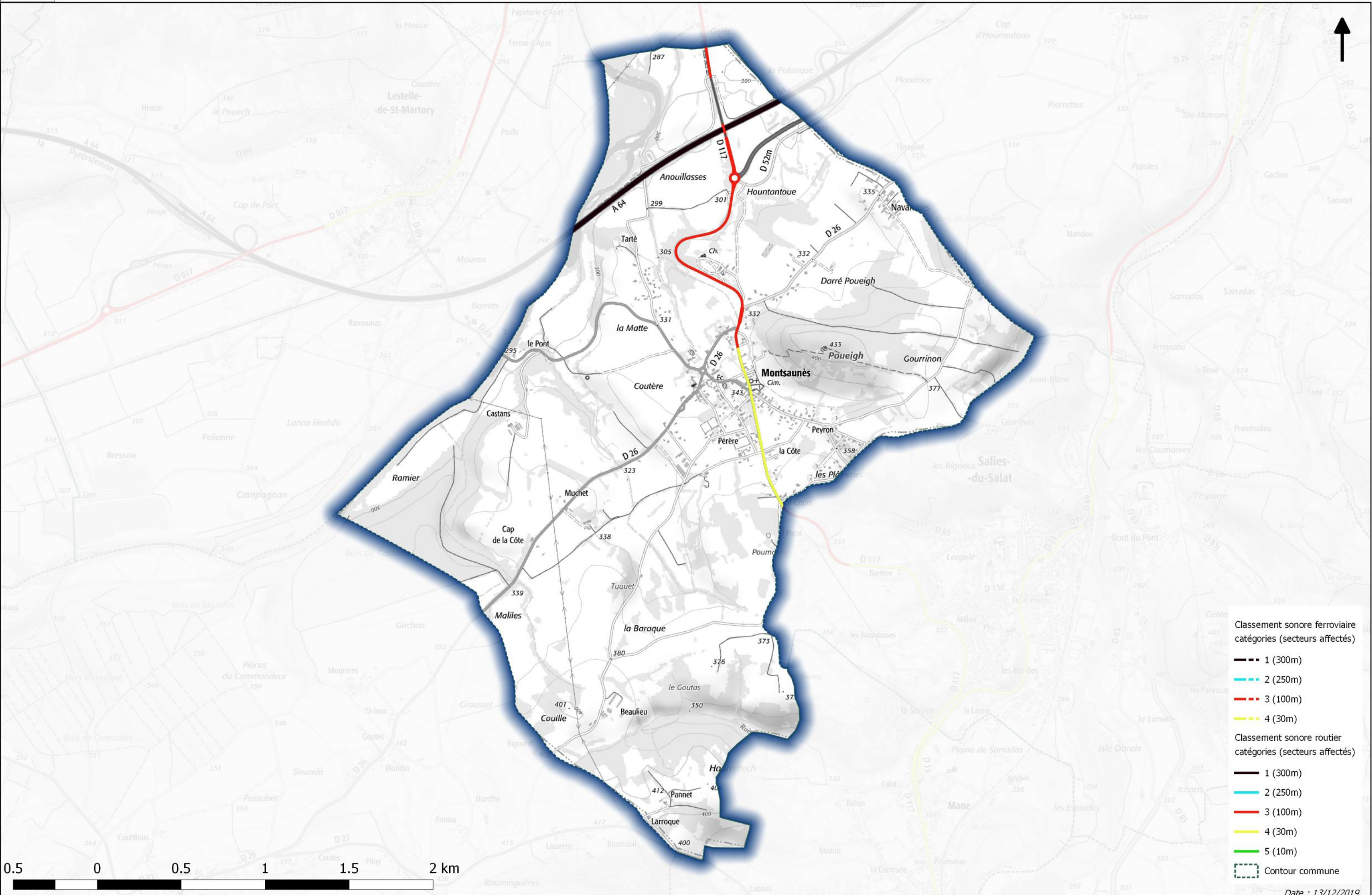


# Classement sonore des infrastructures de transport terrestres Commune de MONTREJEAU





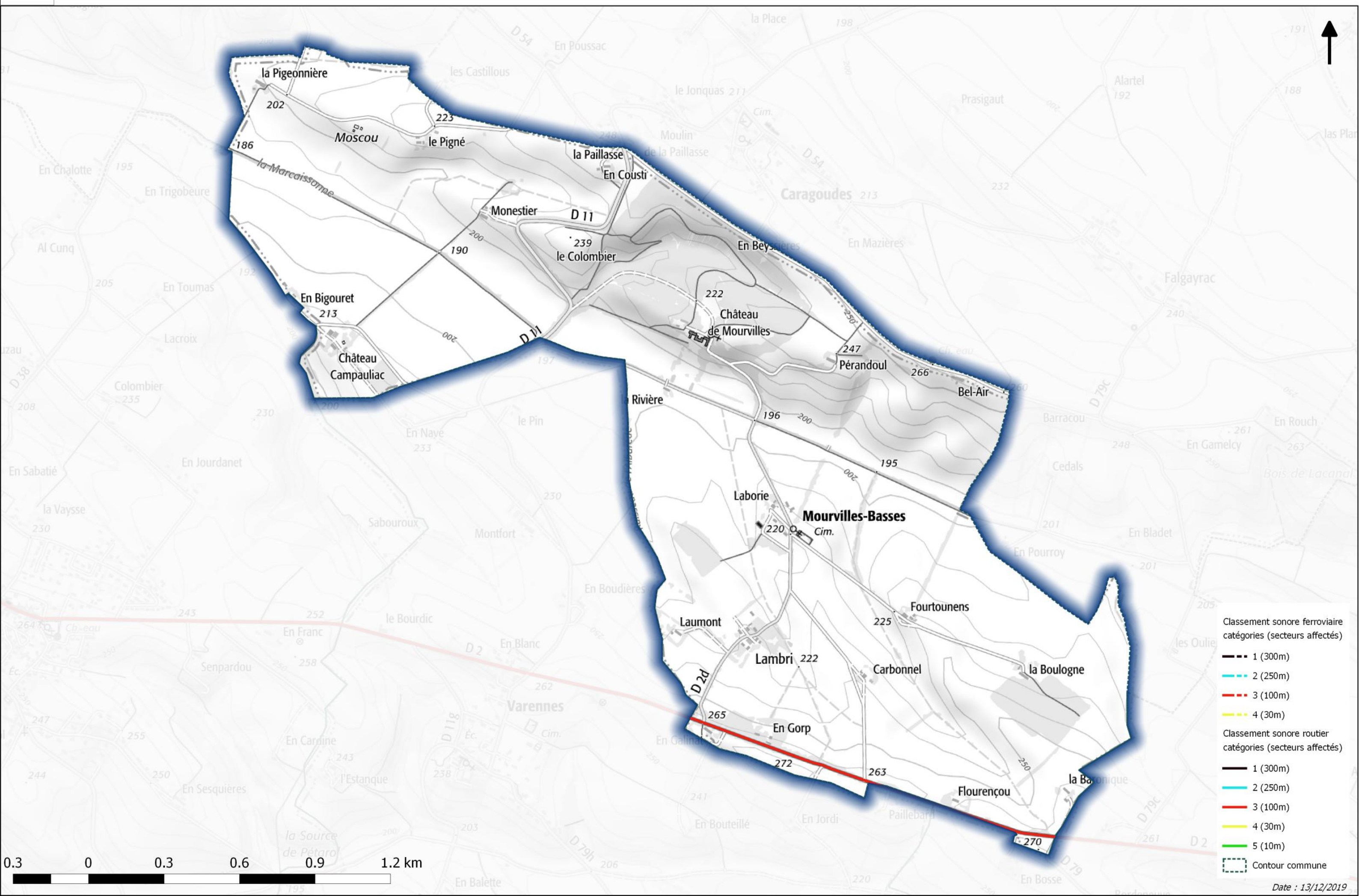
# Classement sonore des infrastructures de transport terrestres Commune de MON TSAUNÈS





# Classement sonore des infrastructures de transport terrestres

## Commune de MOURVILLES-BASSES



**Classement sonore ferroviaire**  
catégories (secteurs affectés)

- 1 (300m)
- 2 (250m)
- 3 (100m)
- 4 (30m)

**Classement sonore routier**  
catégories (secteurs affectés)

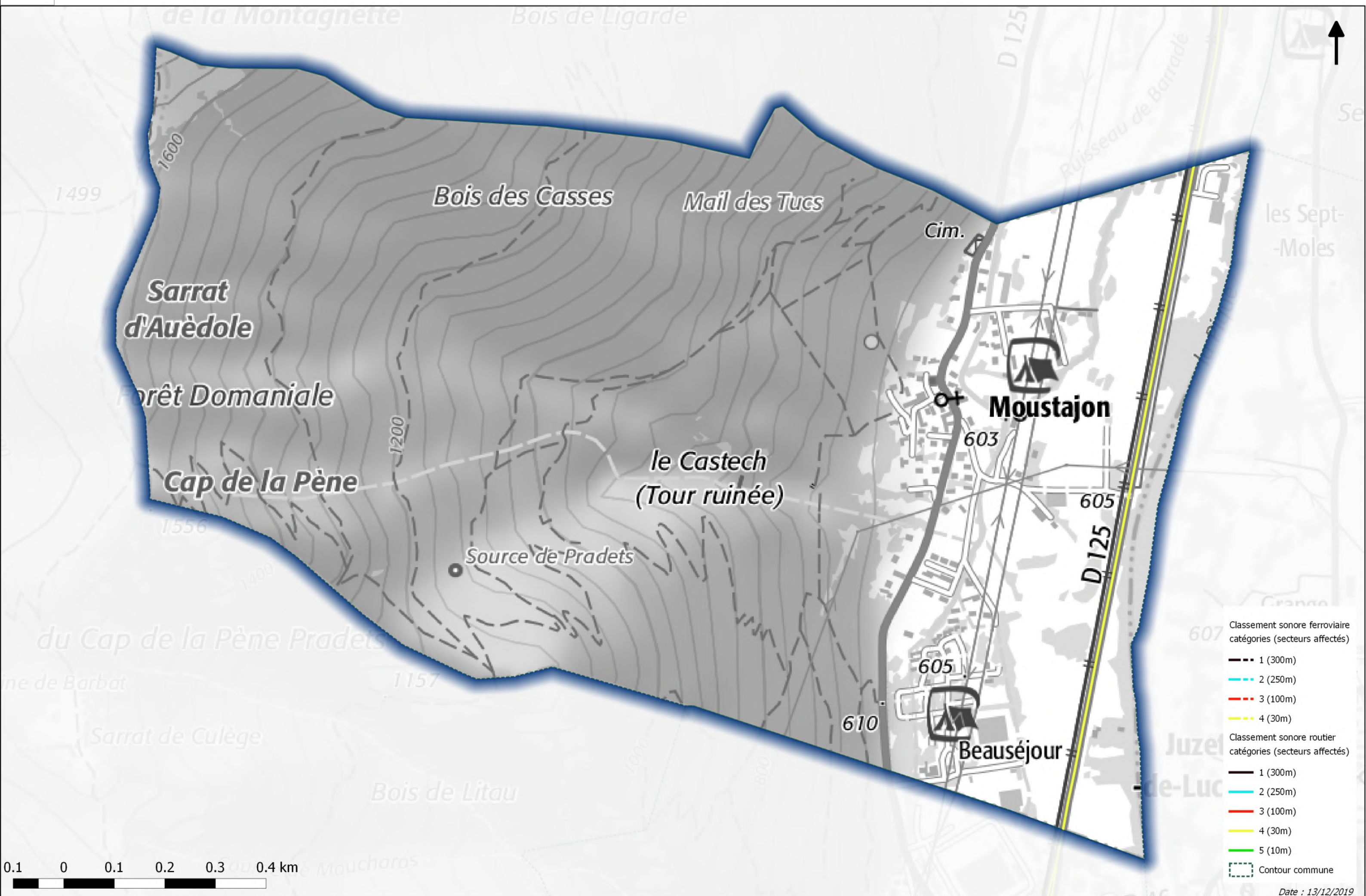
- 1 (300m)
- 2 (250m)
- 3 (100m)
- 4 (30m)
- 5 (10m)

Contour commune



# Classement sonore des infrastructures de transport terrestres

## Commune de MOUSTAJON



Classement sonore ferroviaire catégories (secteurs affectés)

- 1 (300m)
- 2 (250m)
- 3 (100m)
- 4 (30m)

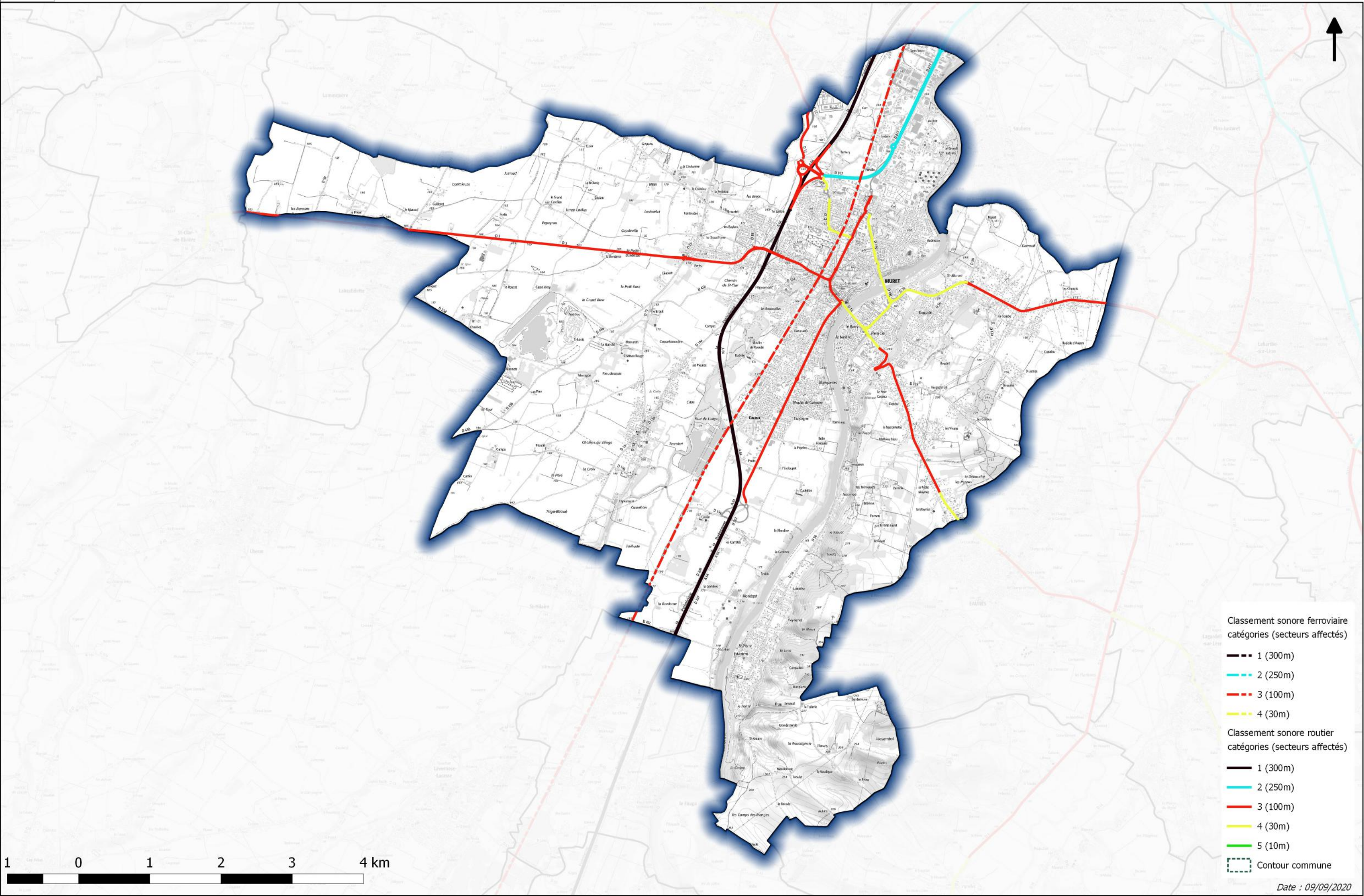
Classement sonore routier catégories (secteurs affectés)

- 1 (300m)
- 2 (250m)
- 3 (100m)
- 4 (30m)
- 5 (10m)

Contour commune



# Classement sonore des infrastructures de transport terrestres Commune de MURET



Classement sonore ferroviaire  
catégories (secteurs affectés)

1 (300m)

2 (250m)

3 (100m)

4 (30m)

Classement sonore routier  
catégories (secteurs affectés)

1 (300m)

2 (250m)

3 (100m)

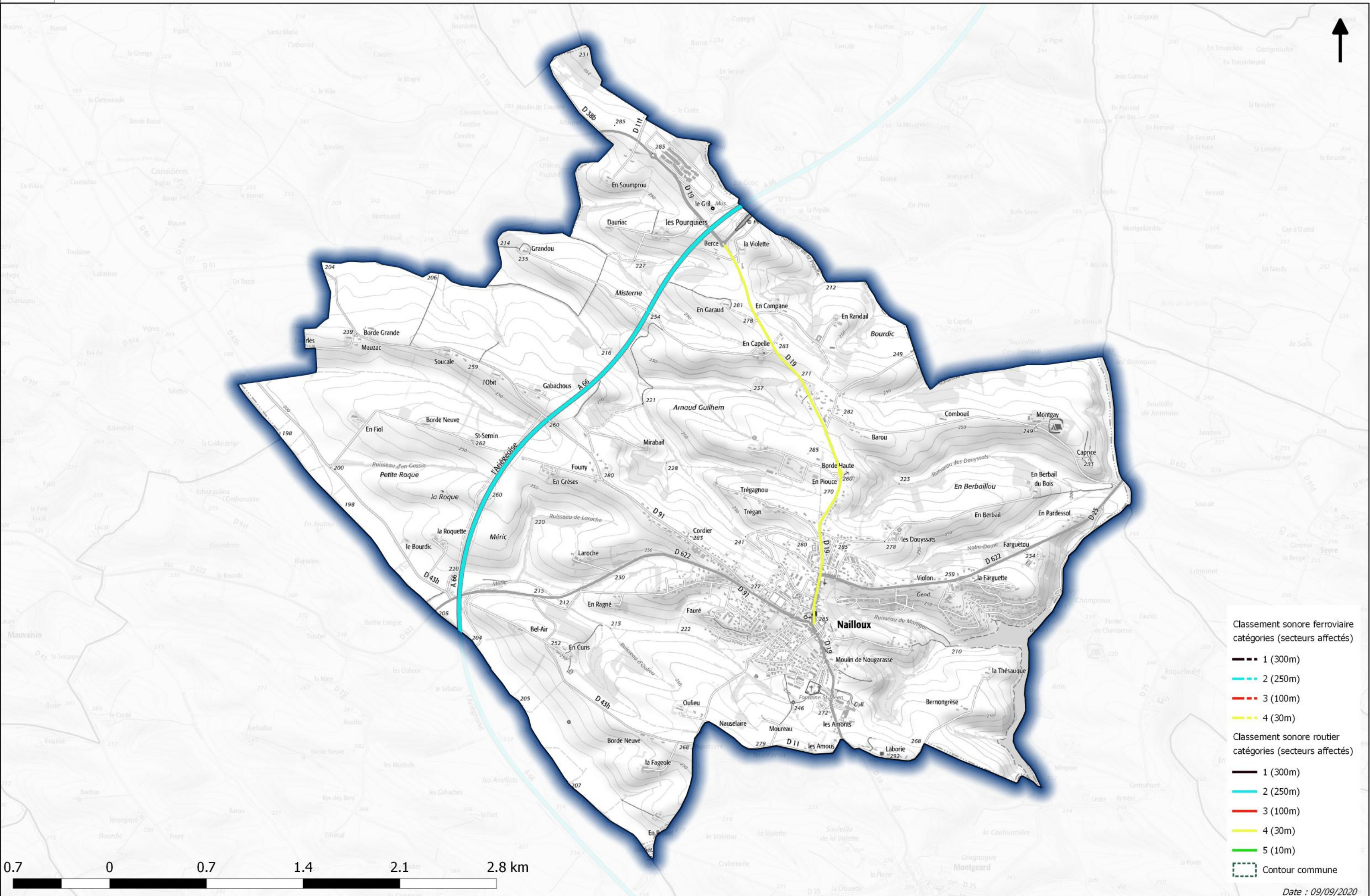
4 (30m)

5 (10m)

Contour commune



# Classement sonore des infrastructures de transport terrestres Commune de NAILLOUX



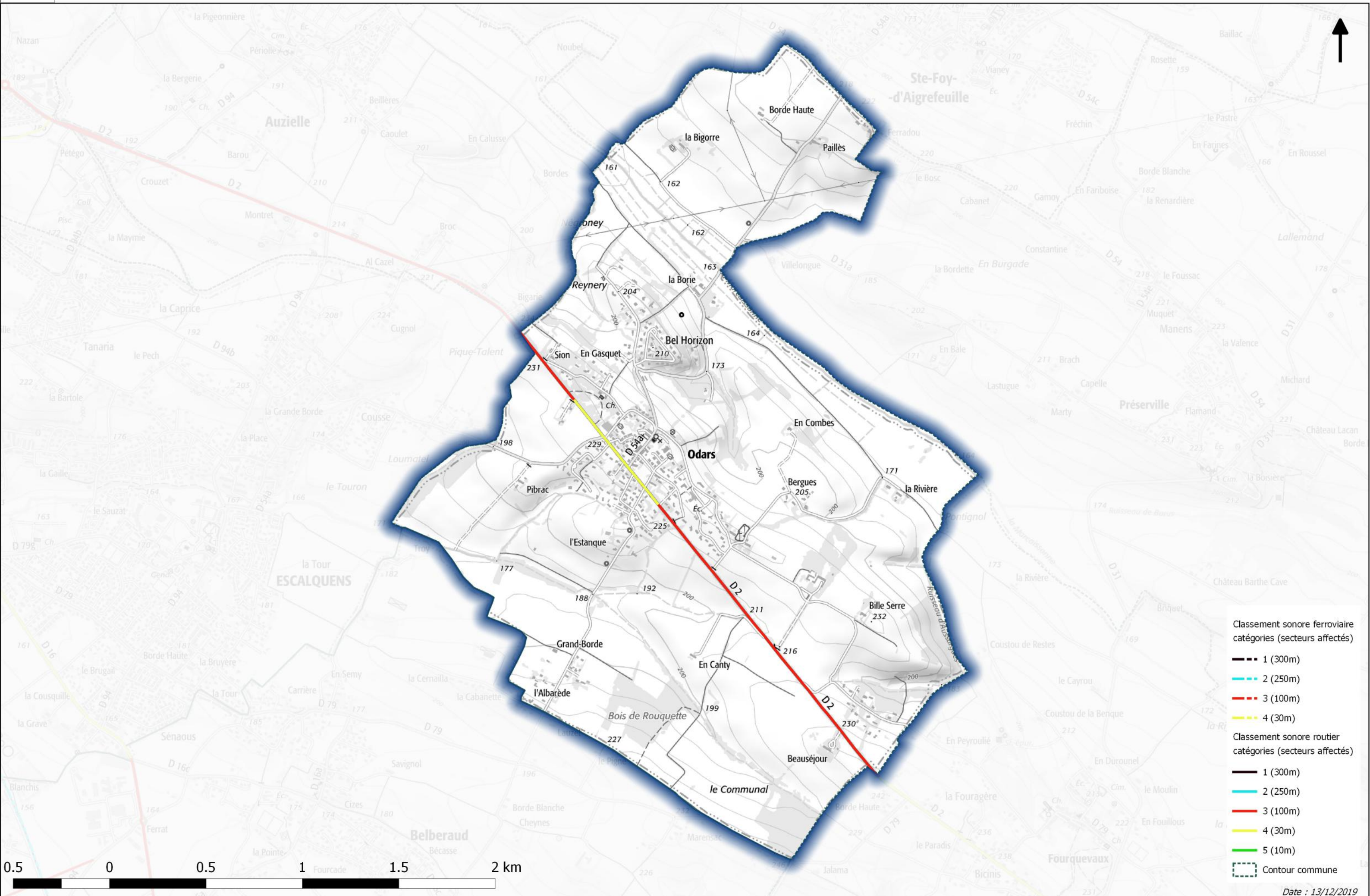
0.7 0 0.7 1.4 2.1 2.8 km







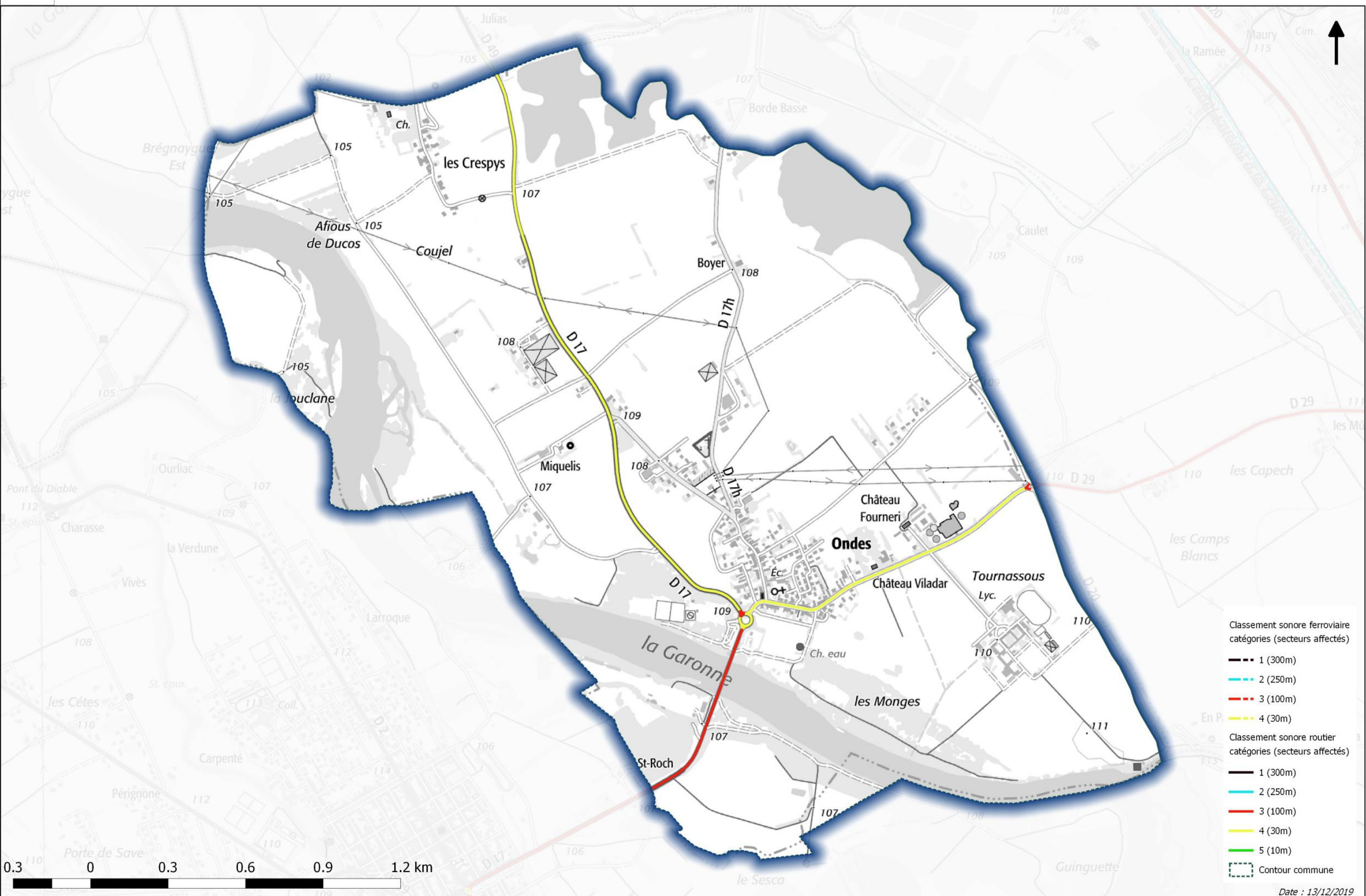
# Classement sonore des infrastructures de transport terrestres Commune de ODARS





# Classement sonore des infrastructures de transport terrestres

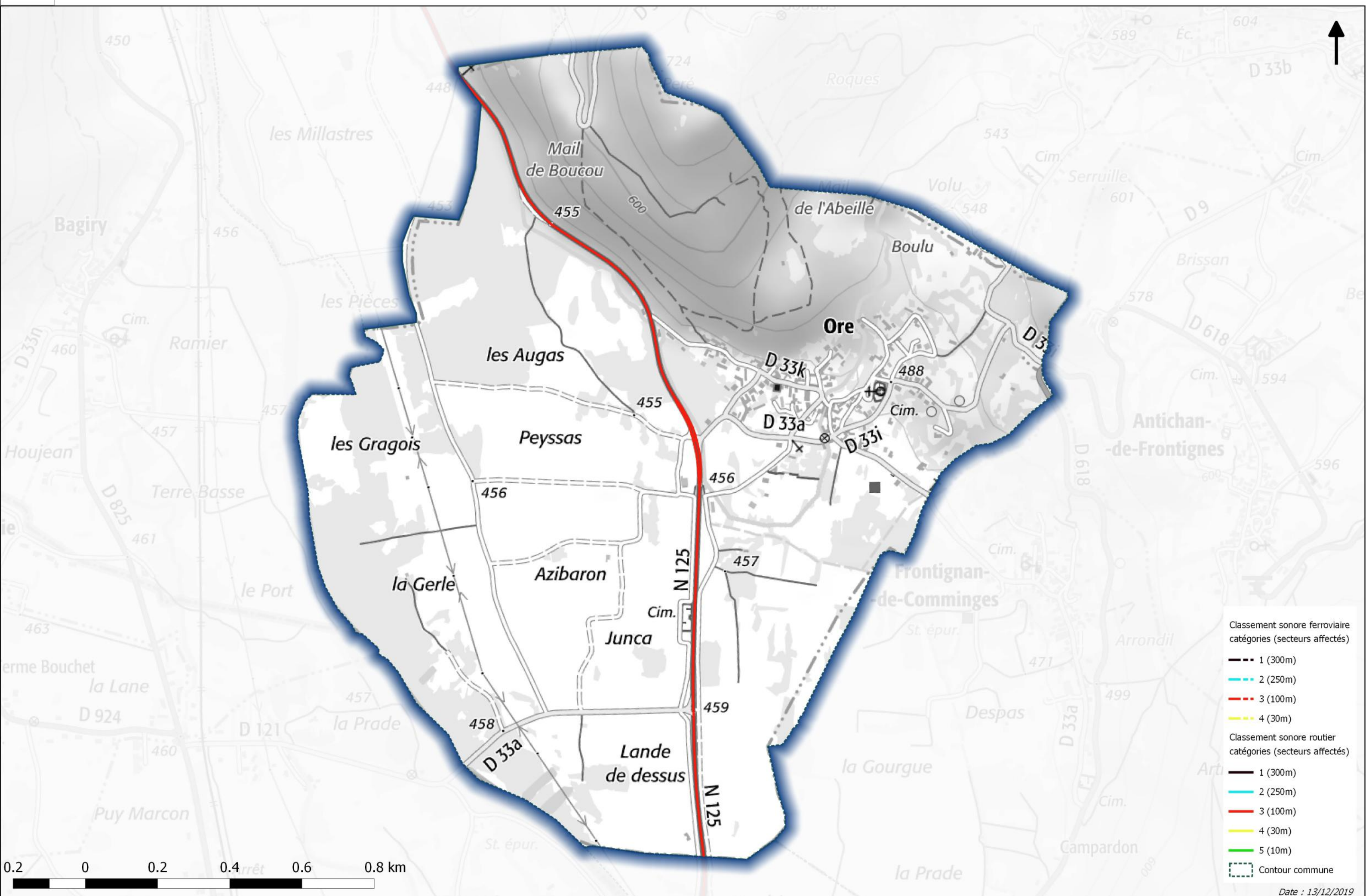
## Commune de ONDES





# Classement sonore des infrastructures de transport terrestres

## Commune de ORE

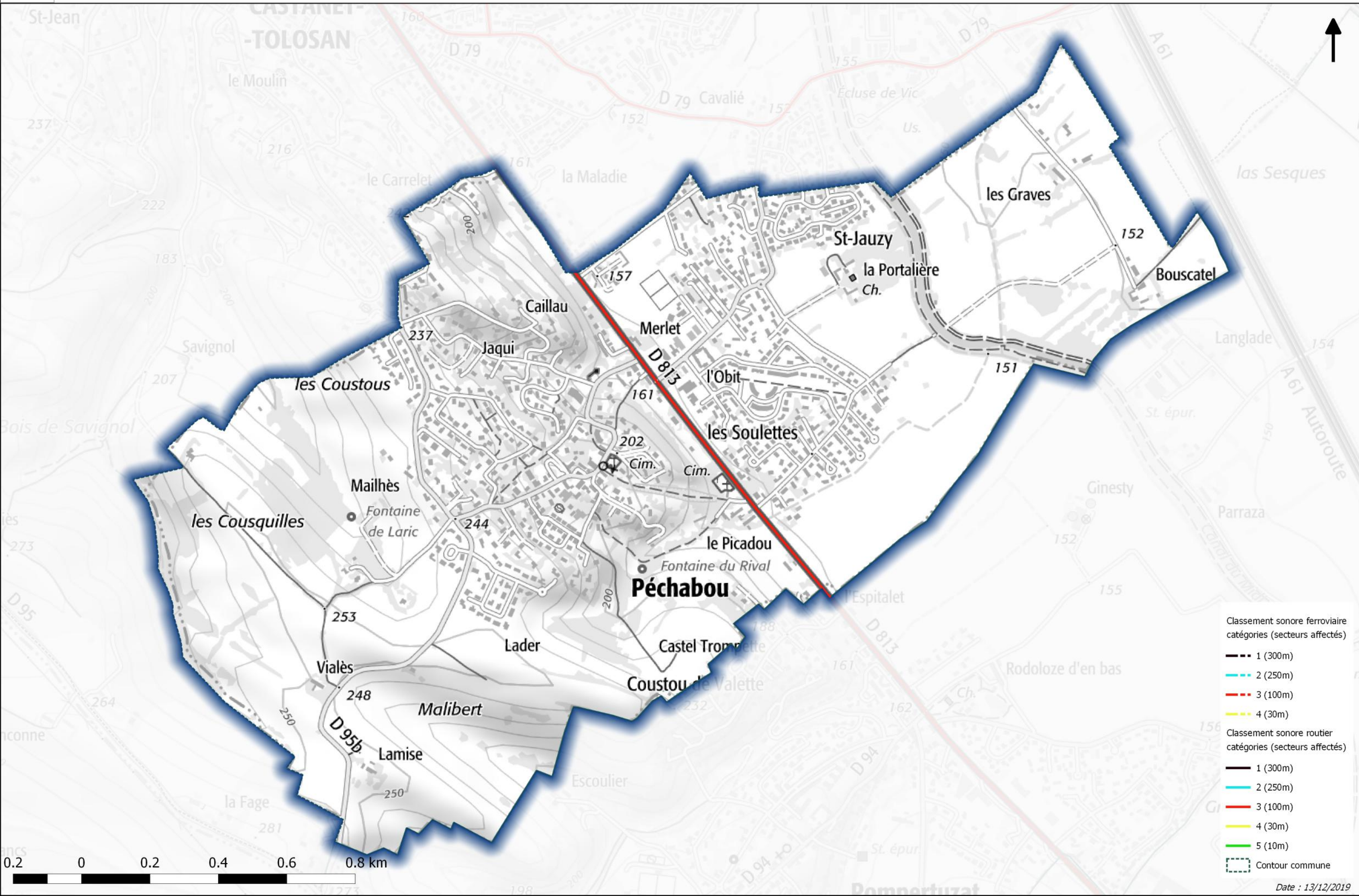


- Classement sonore ferroviaire  
catégories (secteurs affectés)
- 1 (300m)
  - 2 (250m)
  - 3 (100m)
  - 4 (30m)
- Classement sonore routier  
catégories (secteurs affectés)
- 1 (300m)
  - 2 (250m)
  - 3 (100m)
  - 4 (30m)
  - 5 (10m)
- Contour commune



# Classement sonore des infrastructures de transport terrestres

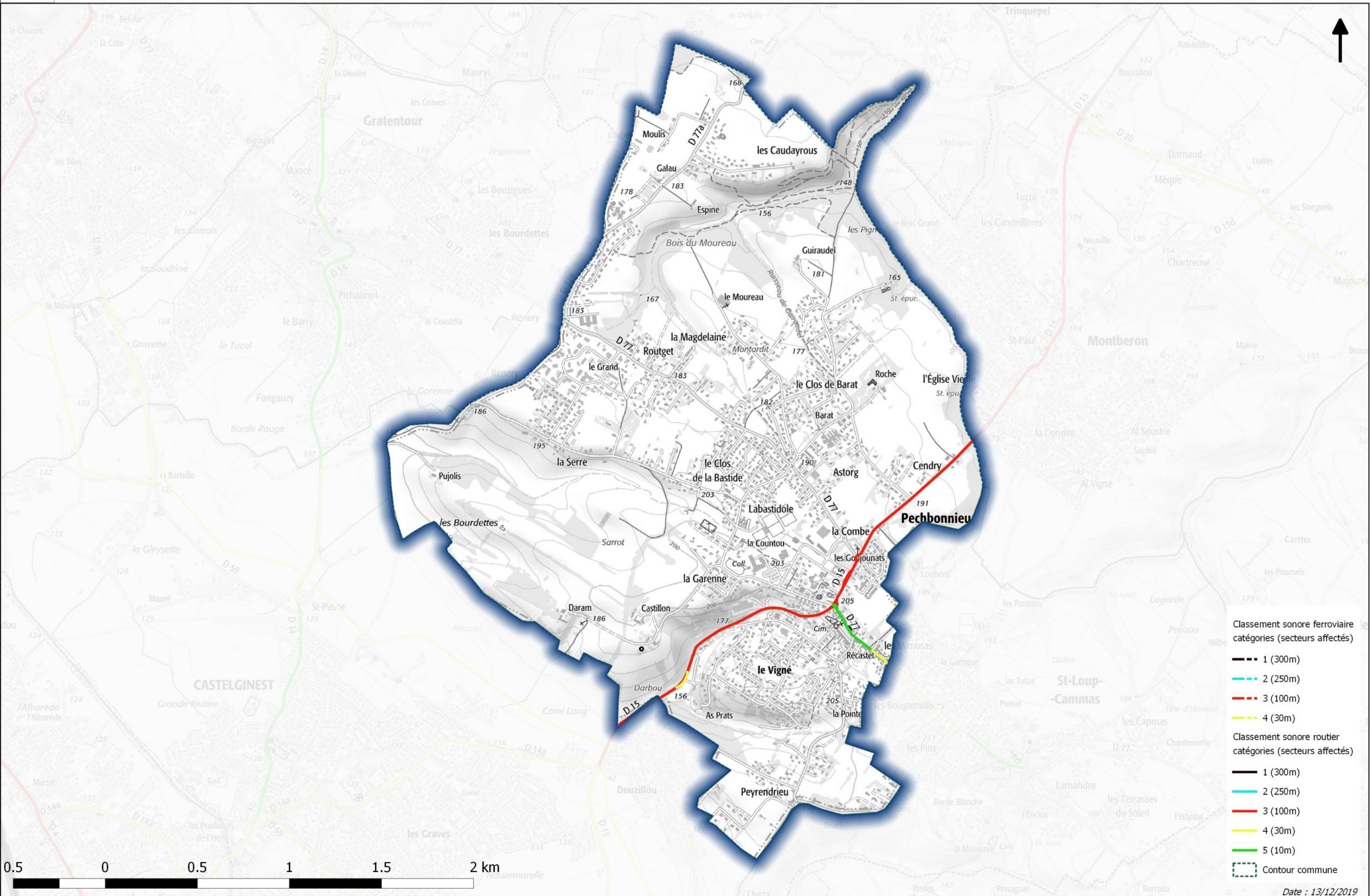
## Commune de PECHABOU





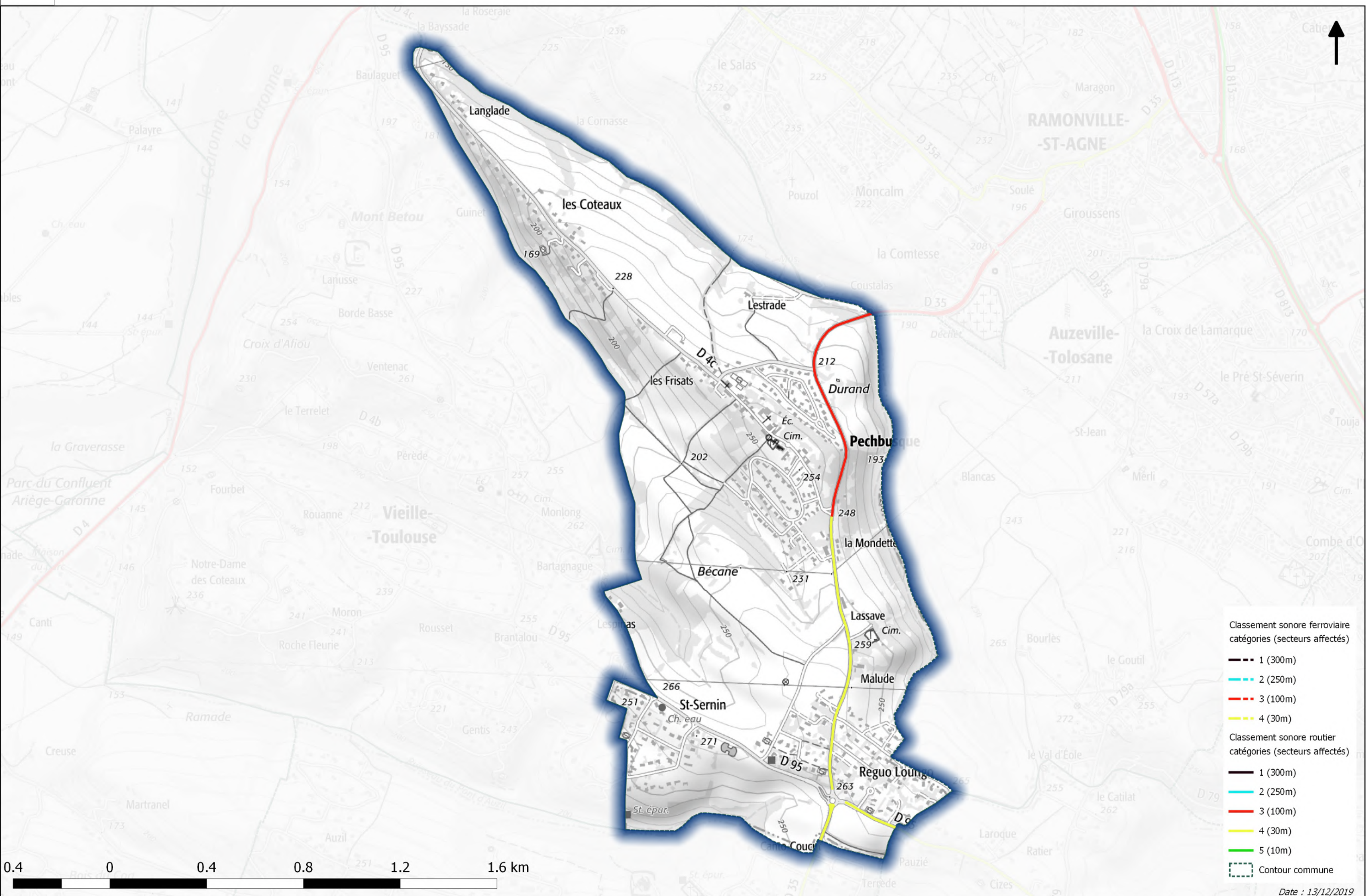
# Classement sonore des infrastructures de transport terrestres

## Commune de PECHBONNIEU





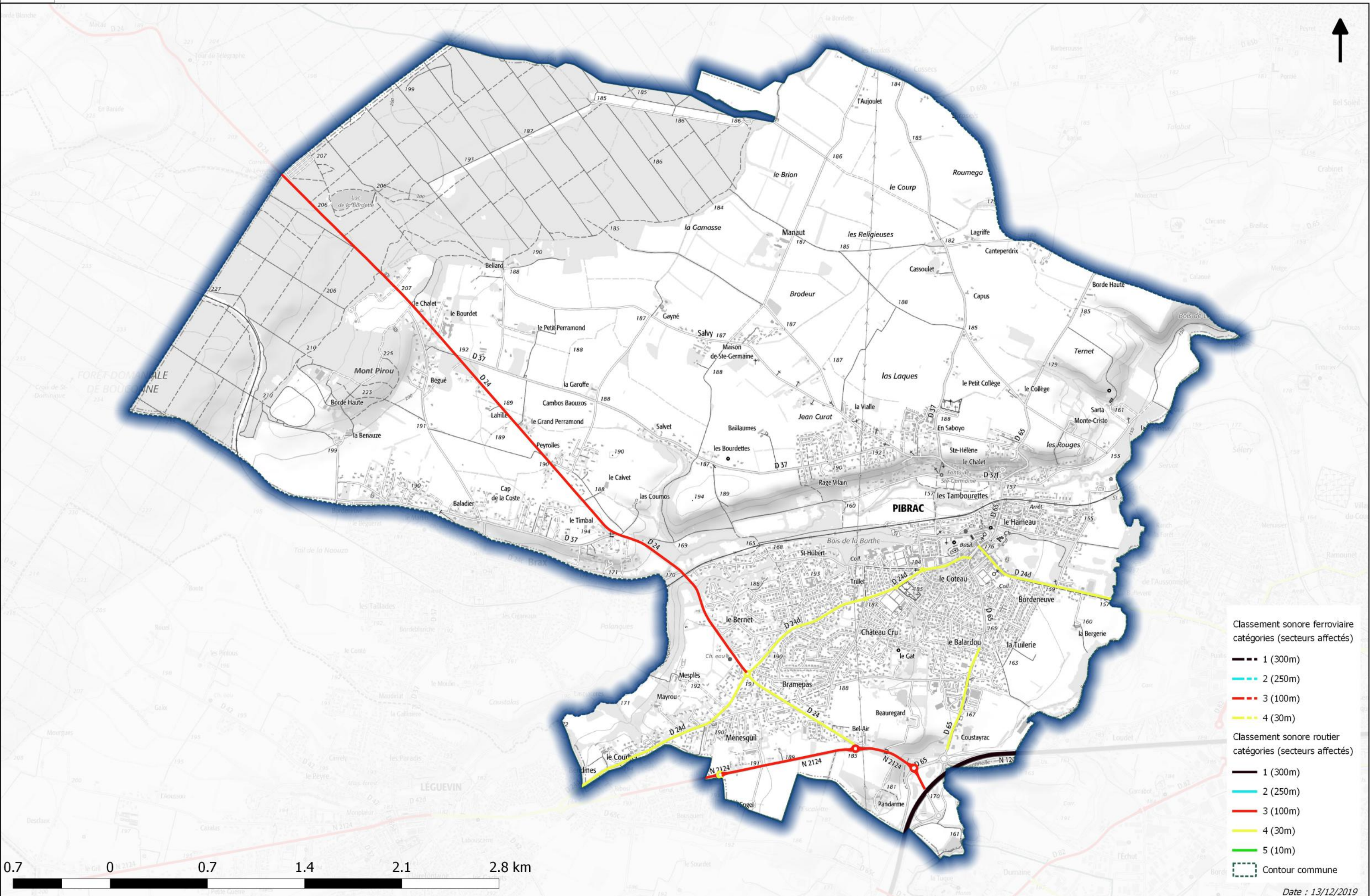
# Classement sonore des infrastructures de transport terrestres Commune de PECHBUSQUE



- Classement sonore ferroviaire**  
catégories (secteurs affectés)
- 1 (300m)
  - 2 (250m)
  - 3 (100m)
  - 4 (30m)
- Classement sonore routier**  
catégories (secteurs affectés)
- 1 (300m)
  - 2 (250m)
  - 3 (100m)
  - 4 (30m)
  - 5 (10m)
  - Contour commune



# Classement sonore des infrastructures de transport terrestres Commune de PIBRAC



Classement sonore ferroviaire  
catégories (secteurs affectés)

- 1 (300m)
- 2 (250m)
- 3 (100m)
- 4 (30m)

Classement sonore routier  
catégories (secteurs affectés)

- 1 (300m)
- 2 (250m)
- 3 (100m)
- 4 (30m)
- 5 (10m)

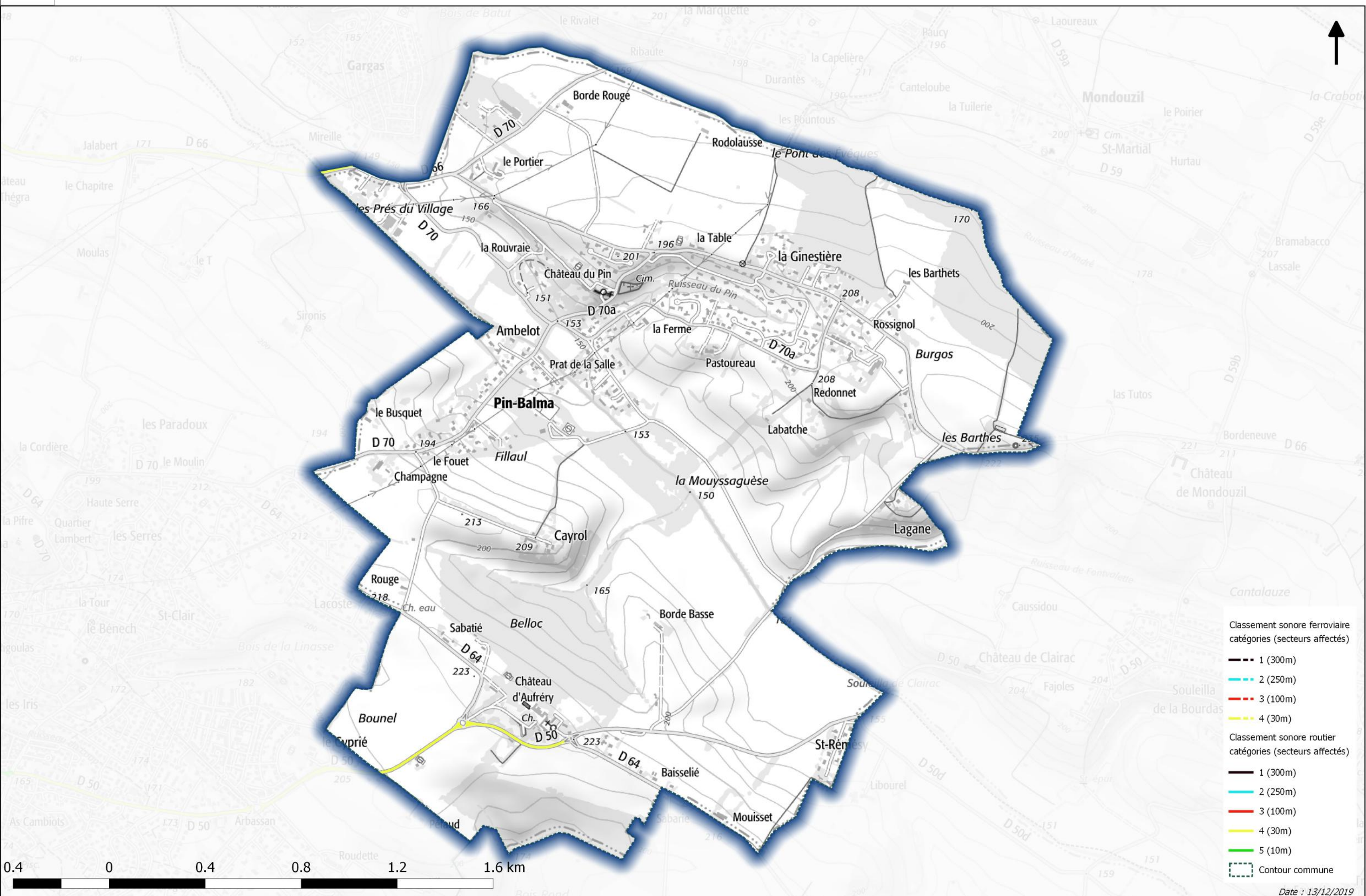
Contour commune

0 0.7 1.4 2.1 2.8 km



# Classement sonore des infrastructures de transport terrestres

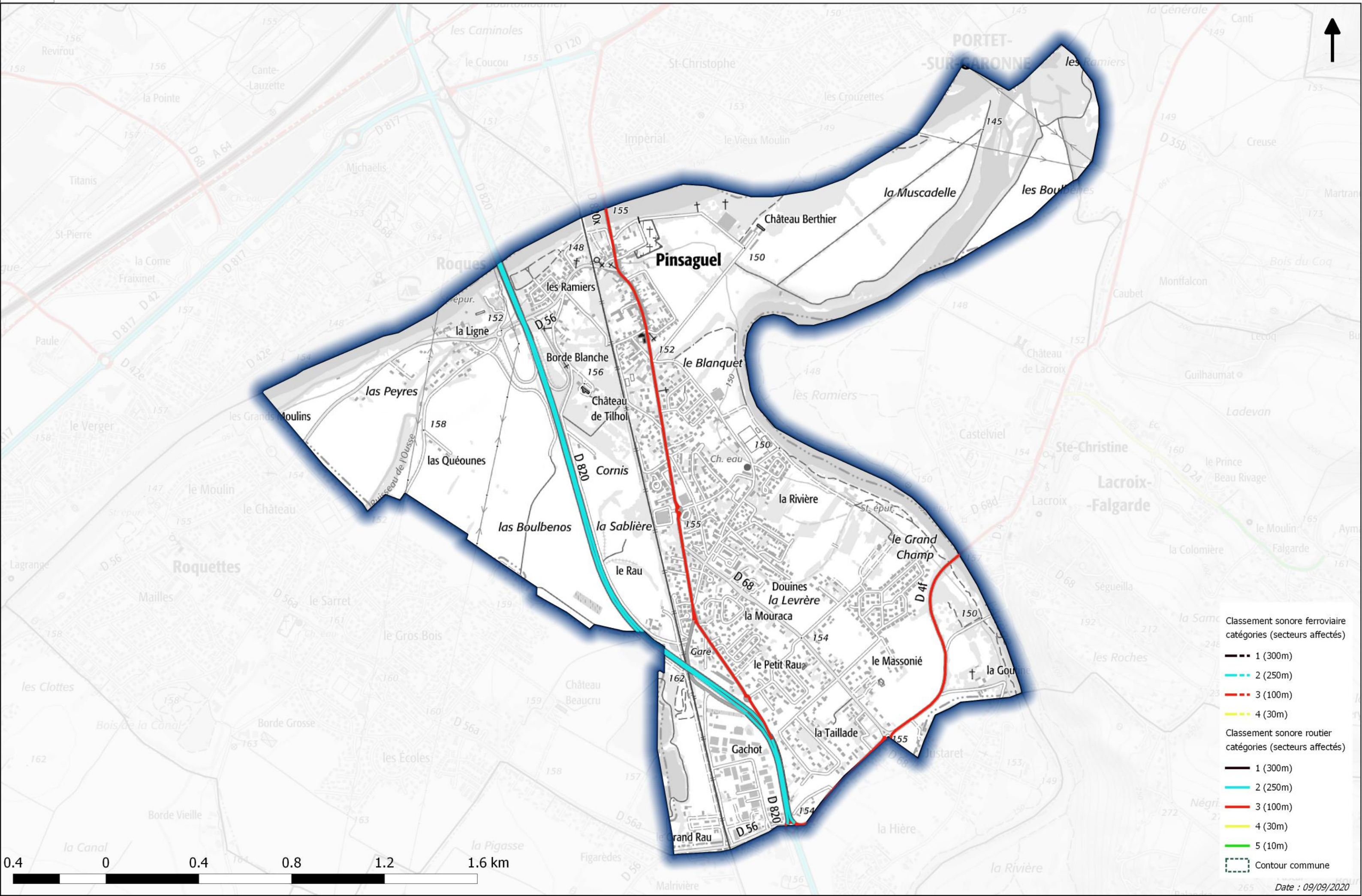
## Commune de PIN-BALMA





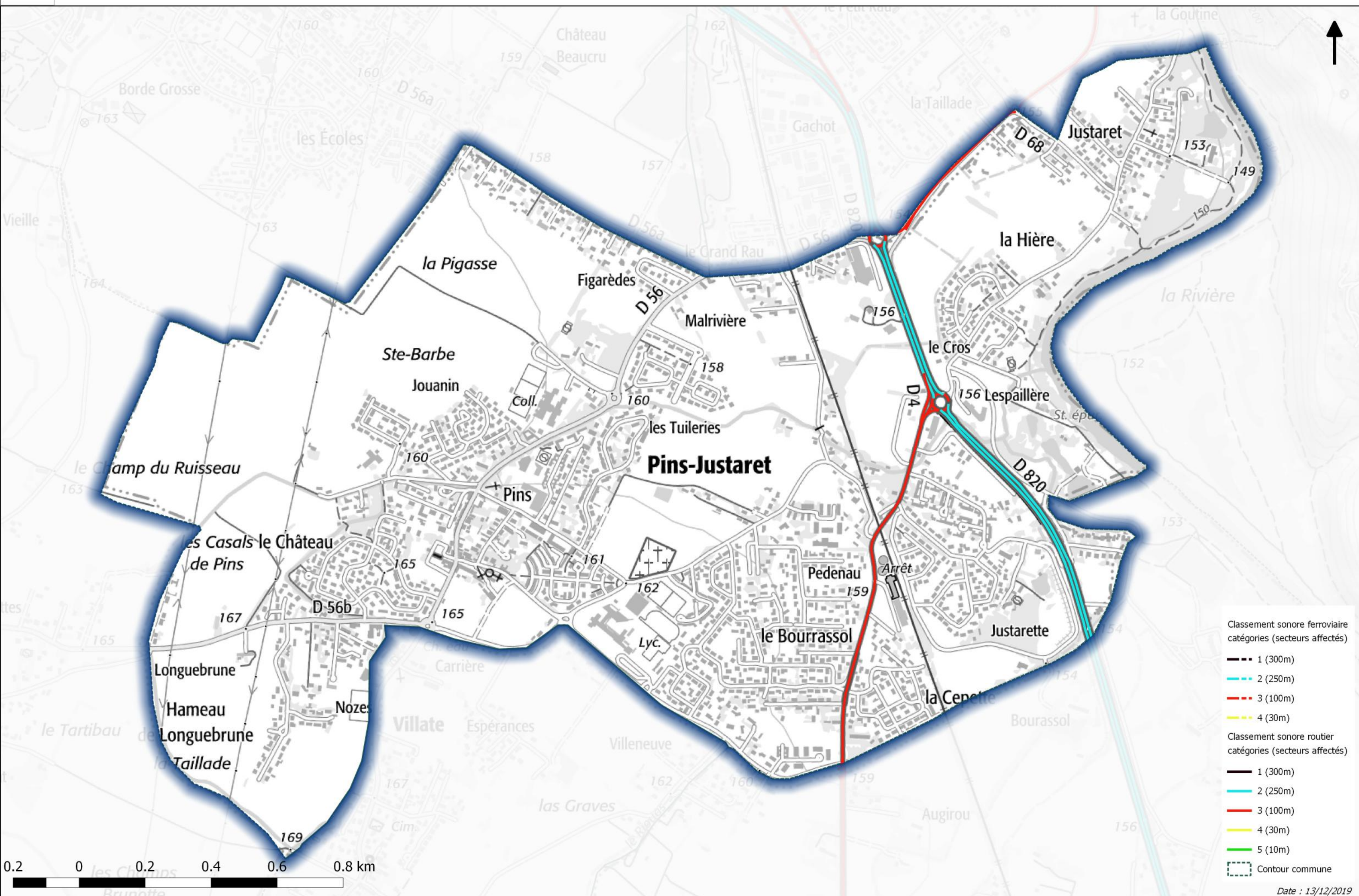
# Classement sonore des infrastructures de transport terrestres

## Commune de PINSAGUEL



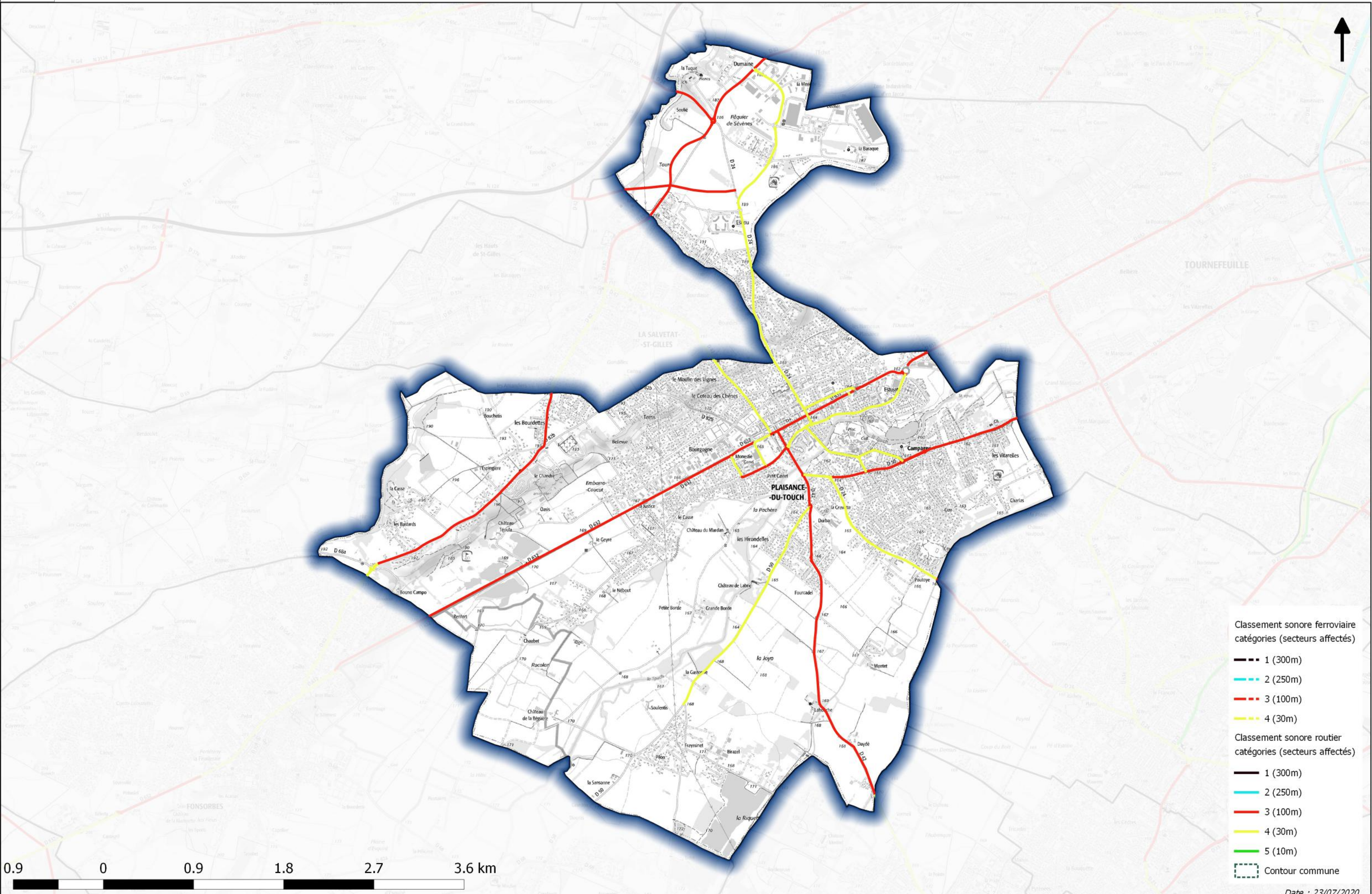


# Classement sonore des infrastructures de transport terrestres Commune de PINS-JUSTARET



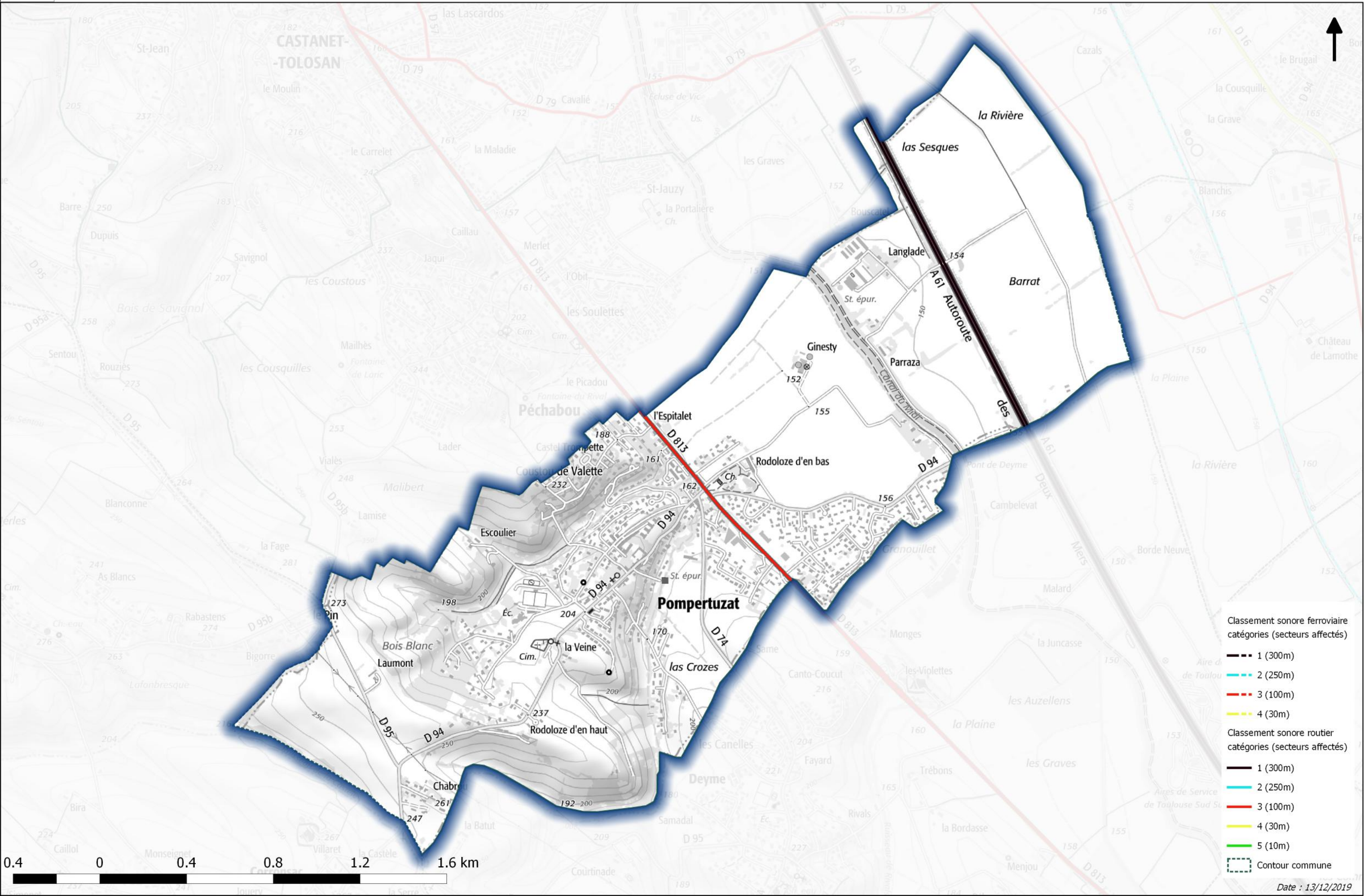


# Classement sonore des infrastructures de transport terrestres Commune de PLAISANCE-DU-TOUCH





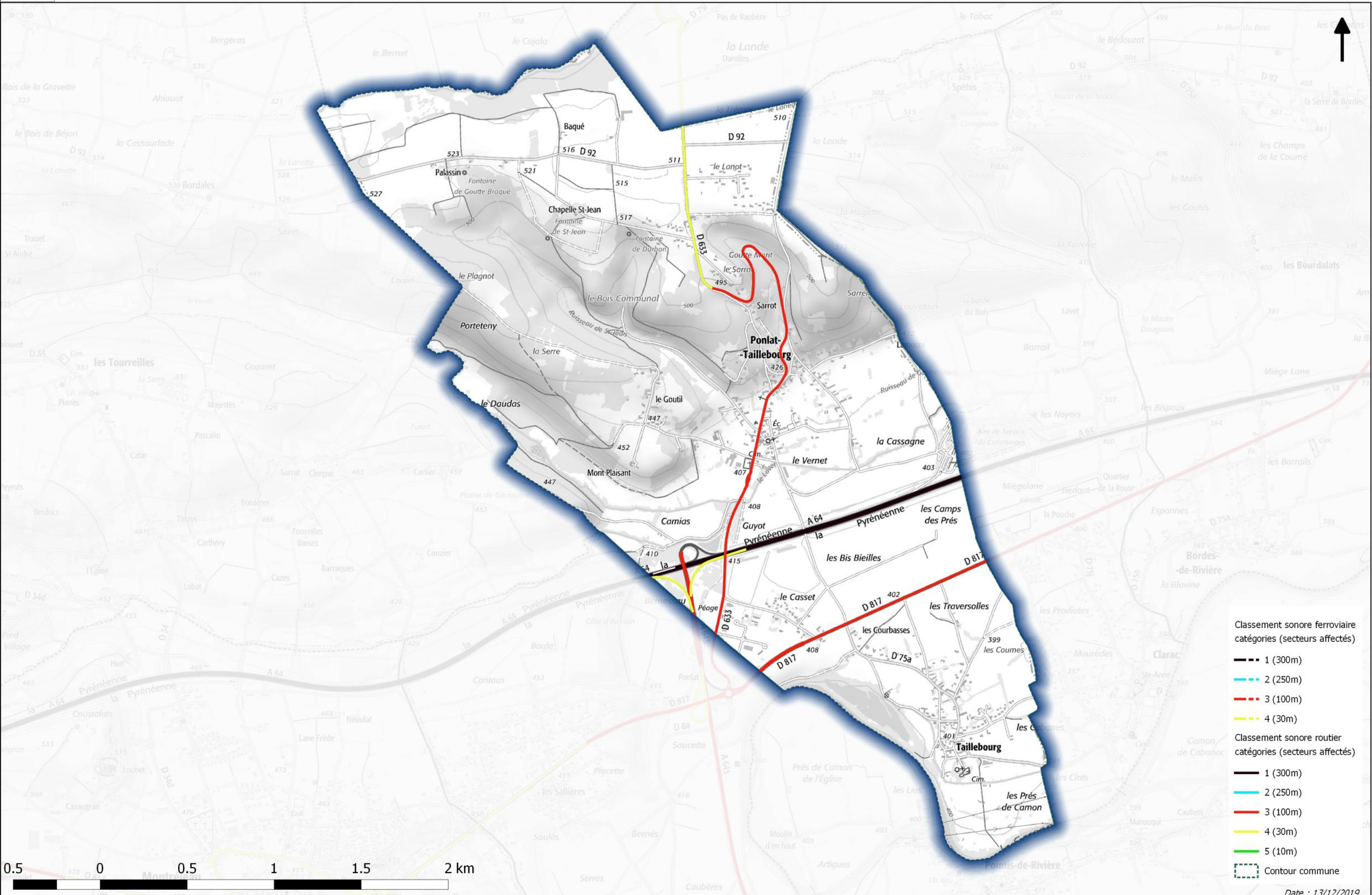
# Classement sonore des infrastructures de transport terrestres Commune de POMPERTUZAT



- Classement sonore ferroviaire catégories (secteurs affectés)
- 1 (300m)
  - 2 (250m)
  - 3 (100m)
  - 4 (30m)
- Classement sonore routier catégories (secteurs affectés)
- 1 (300m)
  - 2 (250m)
  - 3 (100m)
  - 4 (30m)
  - 5 (10m)
- Contour commune

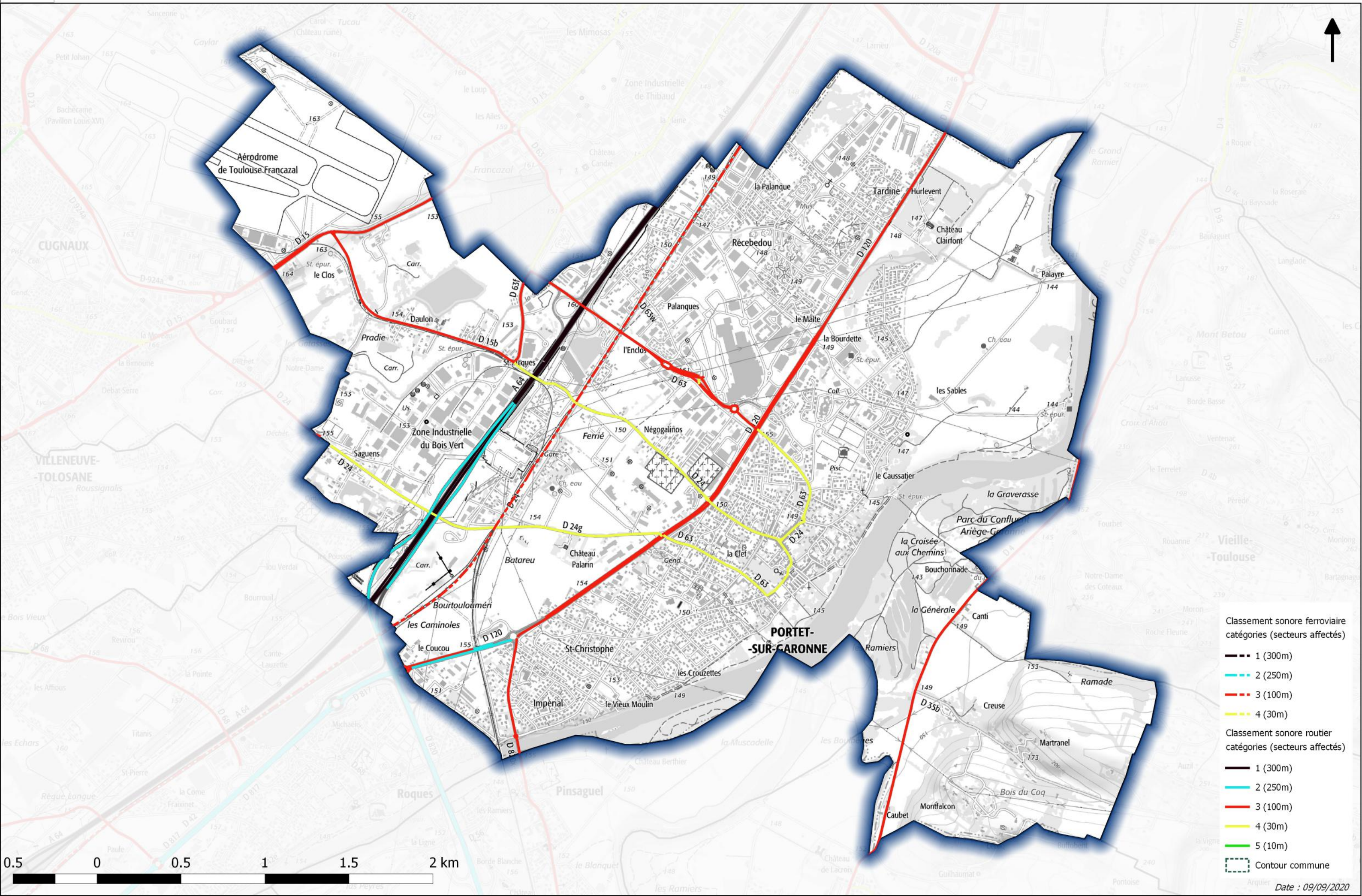


# Classement sonore des infrastructures de transport terrestres Commune de PONLAT-TAILLEBOURG





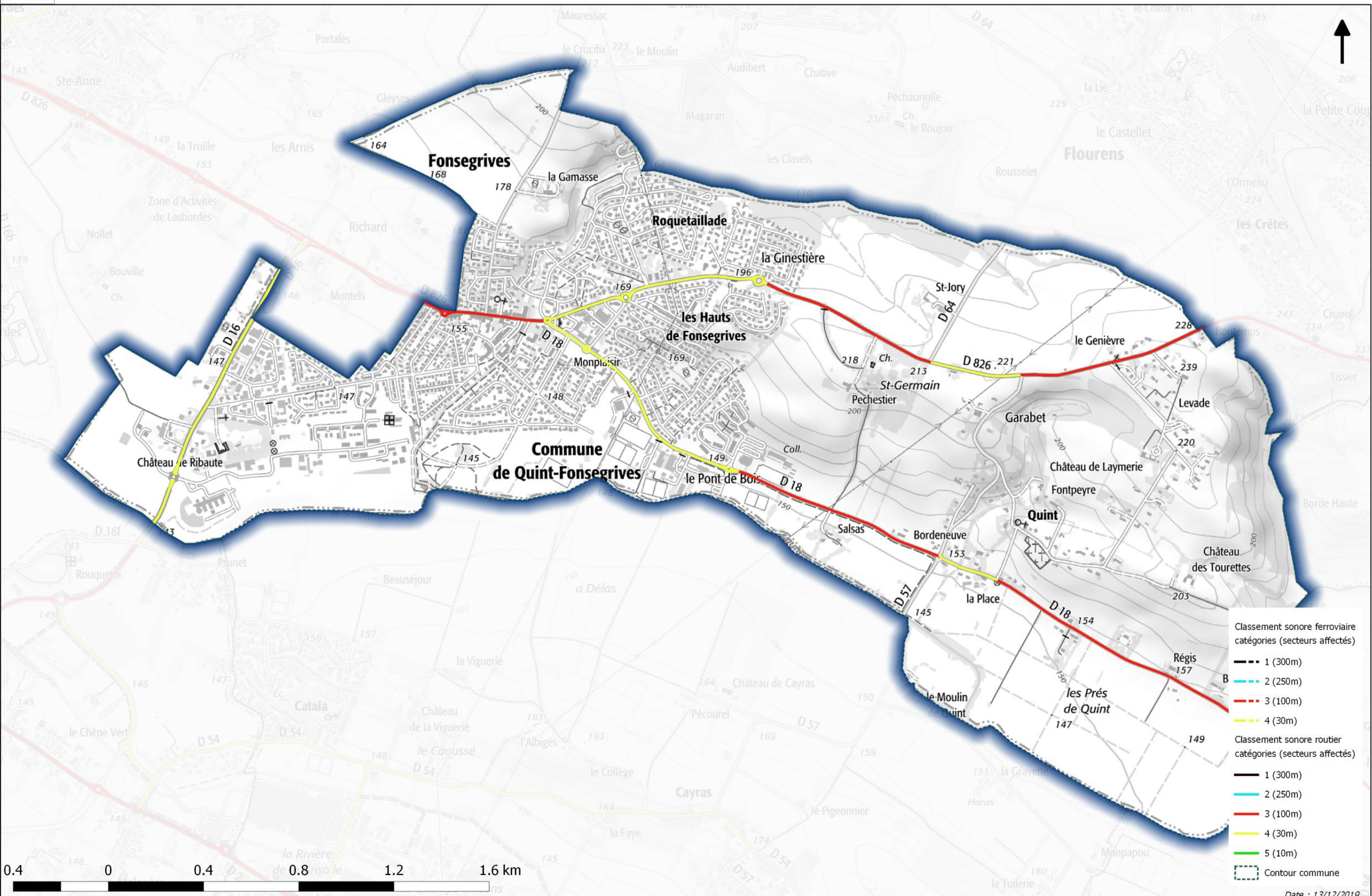
# Classement sonore des infrastructures de transport terrestres Commune de PORTET-SUR-GARONNE



- Classement sonore ferroviaire**  
catégories (secteurs affectés)
- 1 (300m)
  - 2 (250m)
  - 3 (100m)
  - 4 (30m)
- Classement sonore routier**  
catégories (secteurs affectés)
- 1 (300m)
  - 2 (250m)
  - 3 (100m)
  - 4 (30m)
  - 5 (10m)
- Contour commune



# Classement sonore des infrastructures de transport terrestres Commune de QUINT-FONSEGRIVES



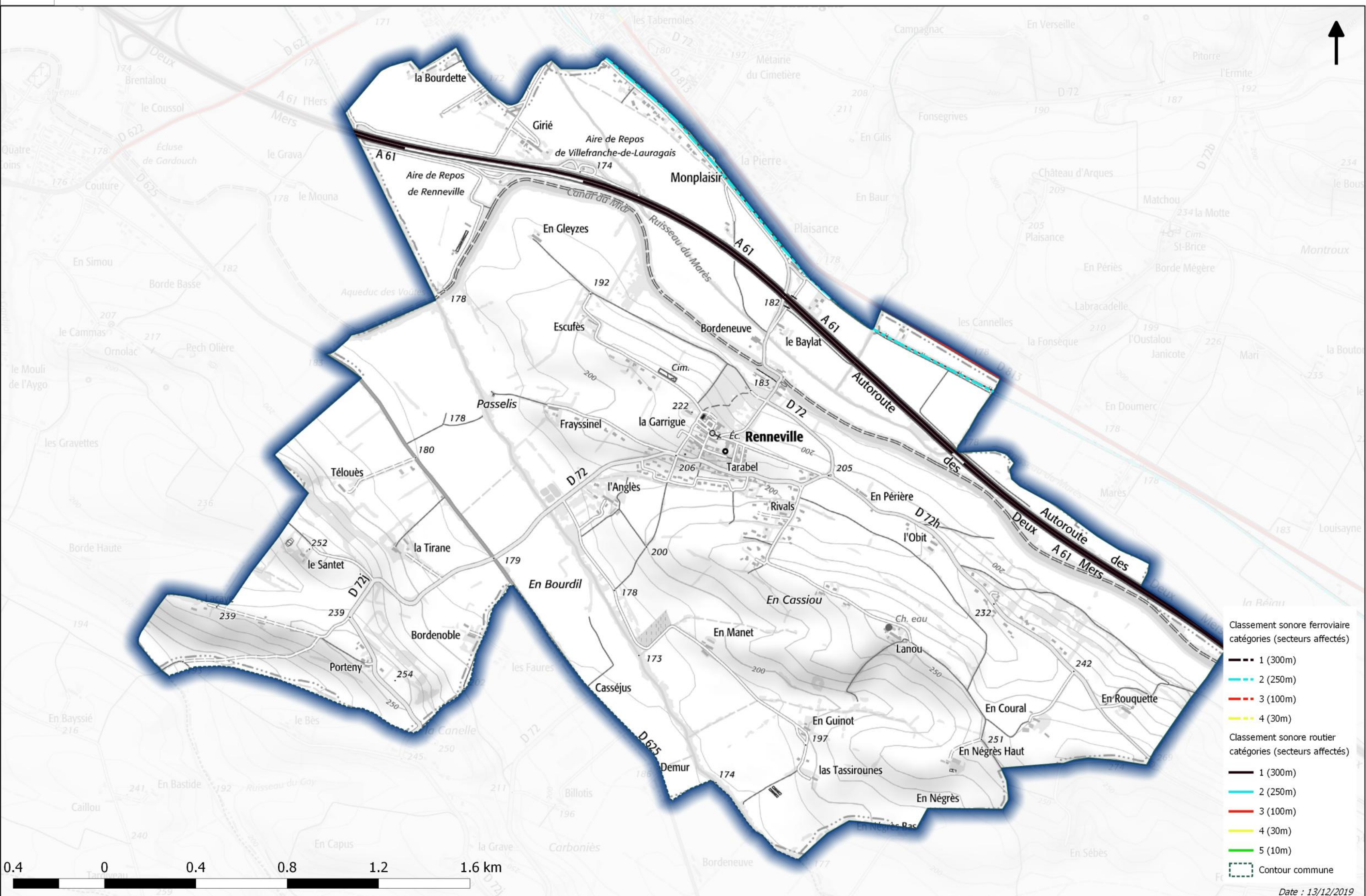






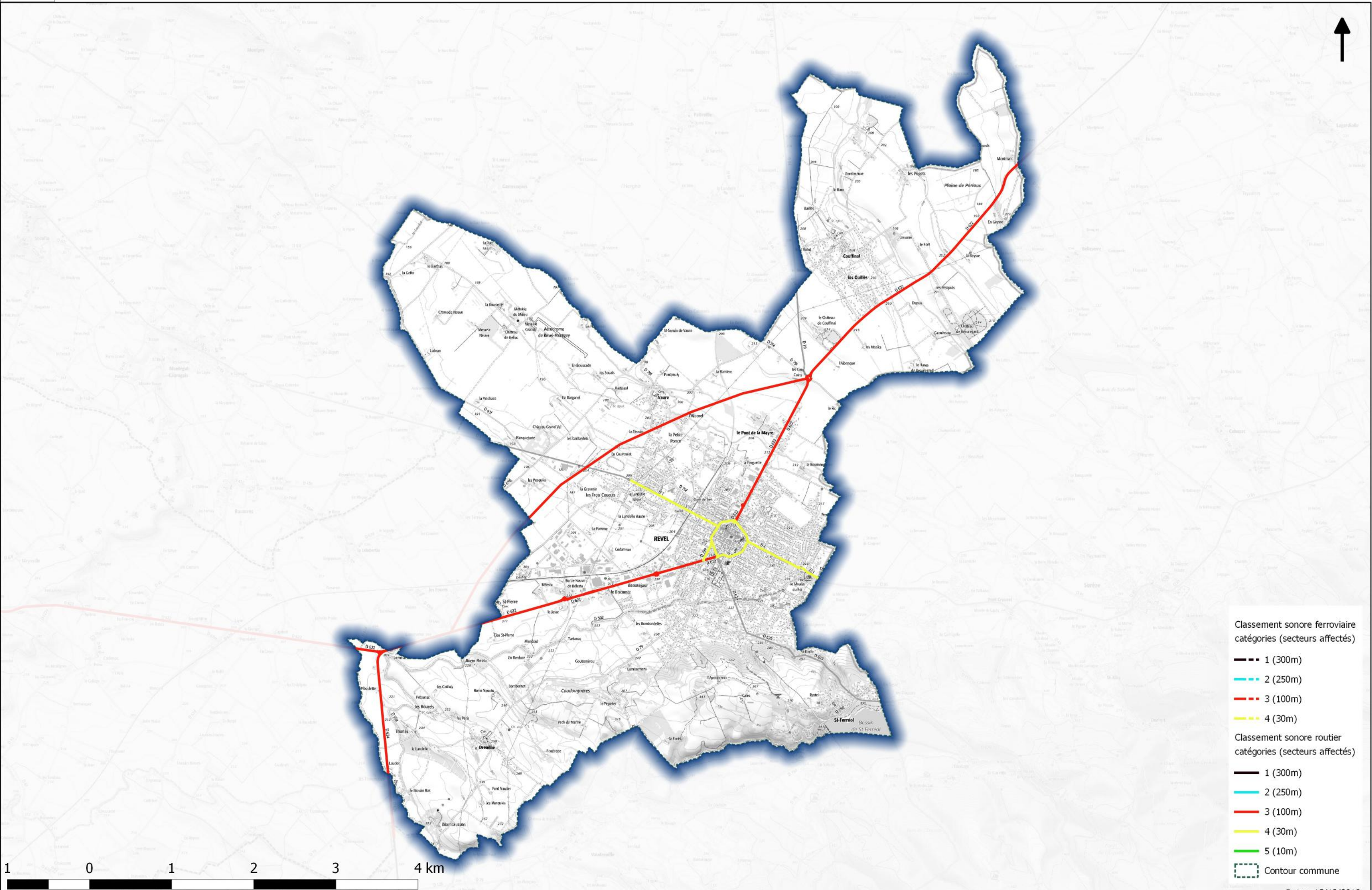
# Classement sonore des infrastructures de transport terrestres

## Commune de RENNEVILLE





# Classement sonore des infrastructures de transport terrestres Commune de REVEL



Classement sonore ferroviaire  
catégories (secteurs affectés)

1 (300m)

2 (250m)

3 (100m)

4 (30m)

Classement sonore routier  
catégories (secteurs affectés)

1 (300m)

2 (250m)

3 (100m)

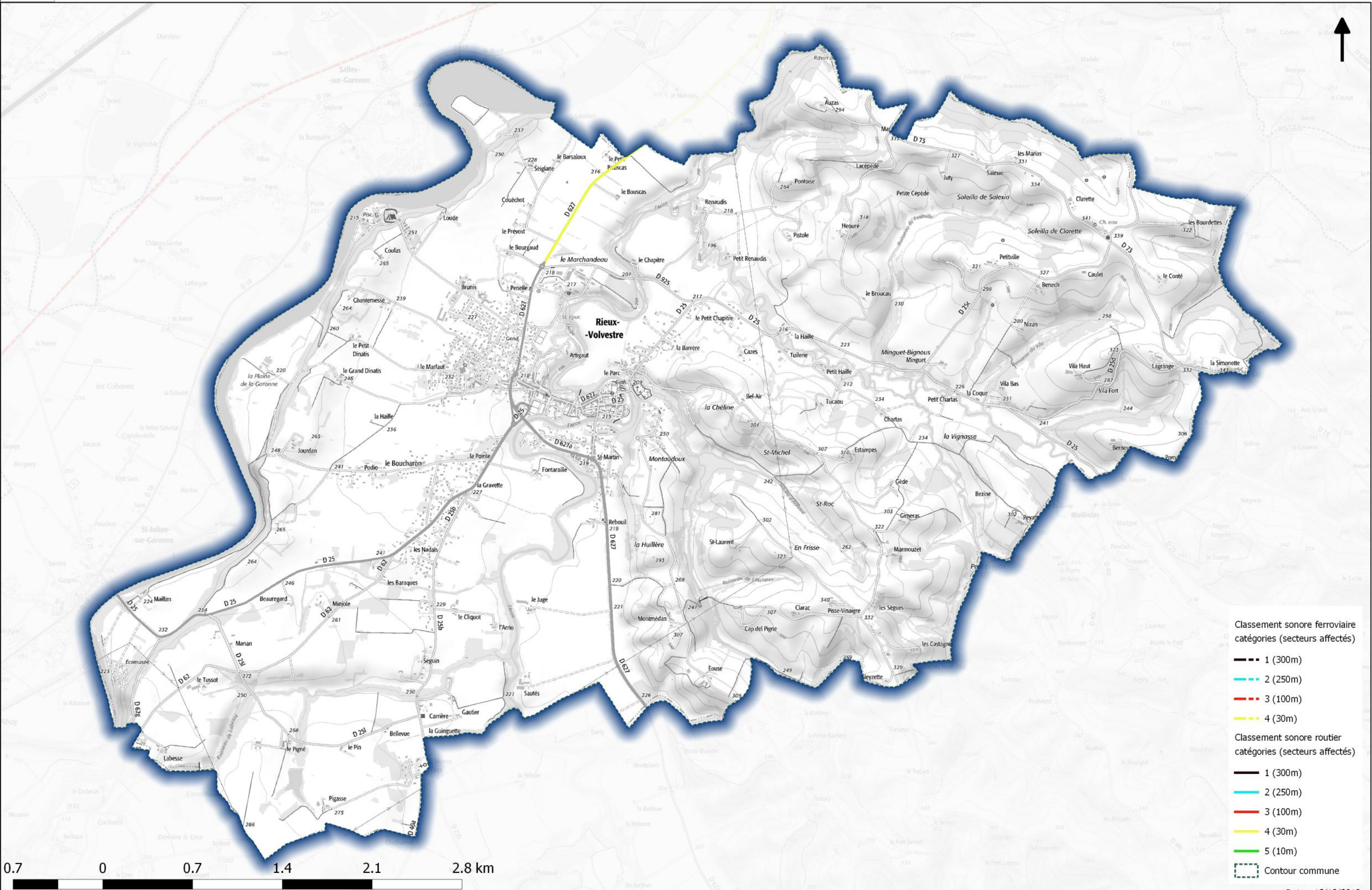
4 (30m)

5 (10m)

Contour commune



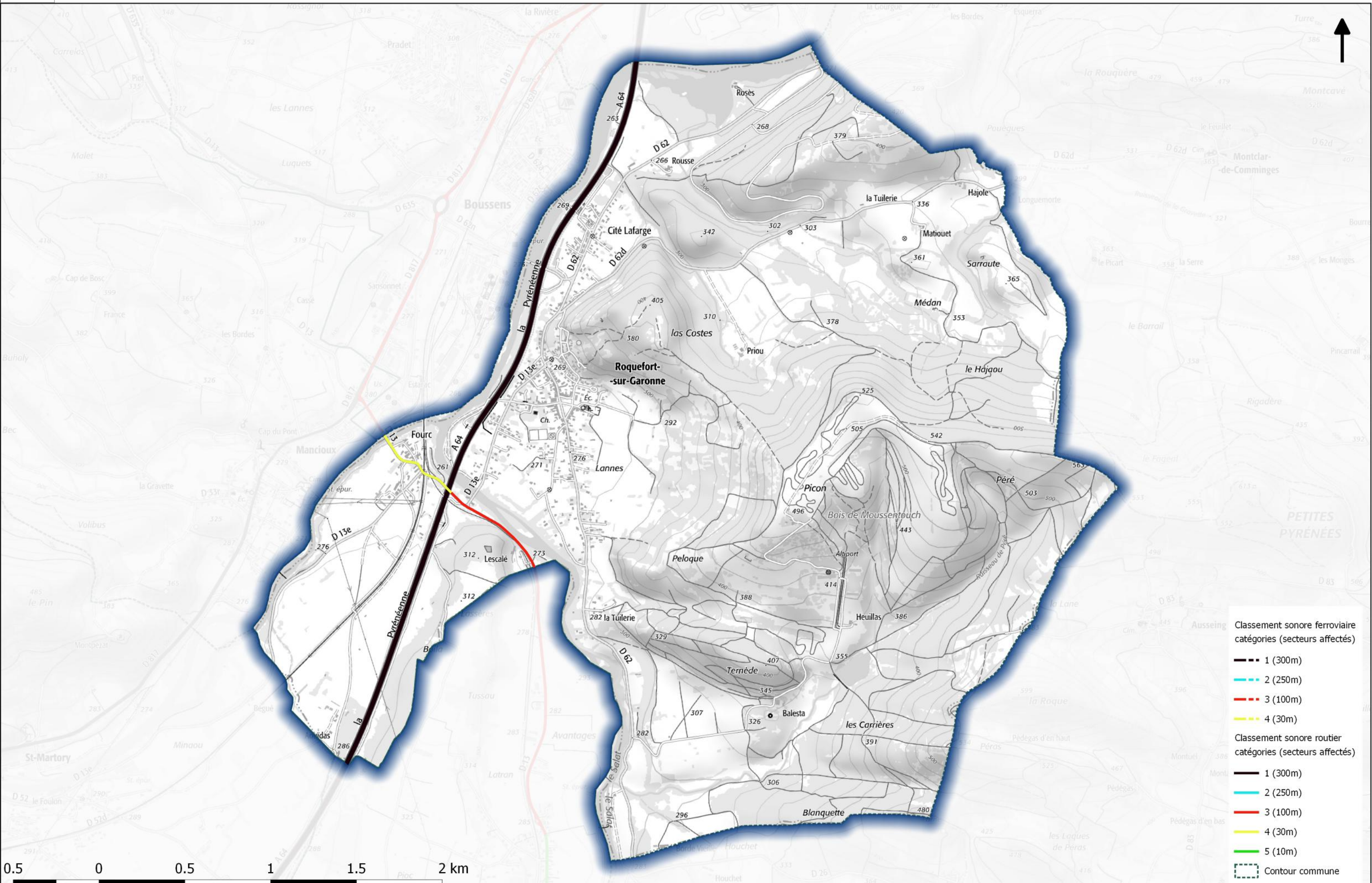
# Classement sonore des infrastructures de transport terrestres Commune de RIEUX-VOLVESTRE





# Classement sonore des infrastructures de transport terrestres

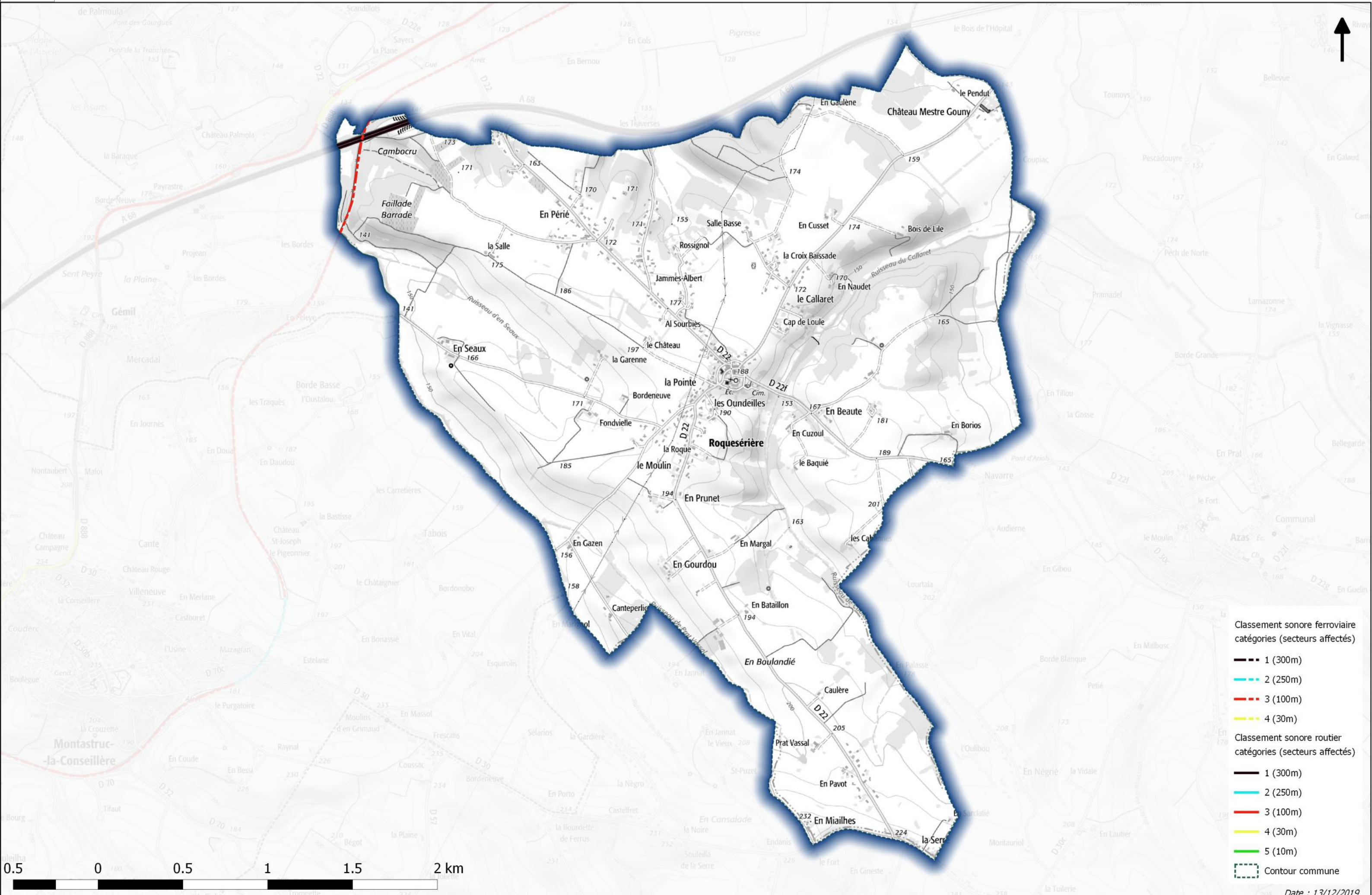
## Commune de ROQUEFORT-SUR-GARONNE





# Classement sonore des infrastructures de transport terrestres

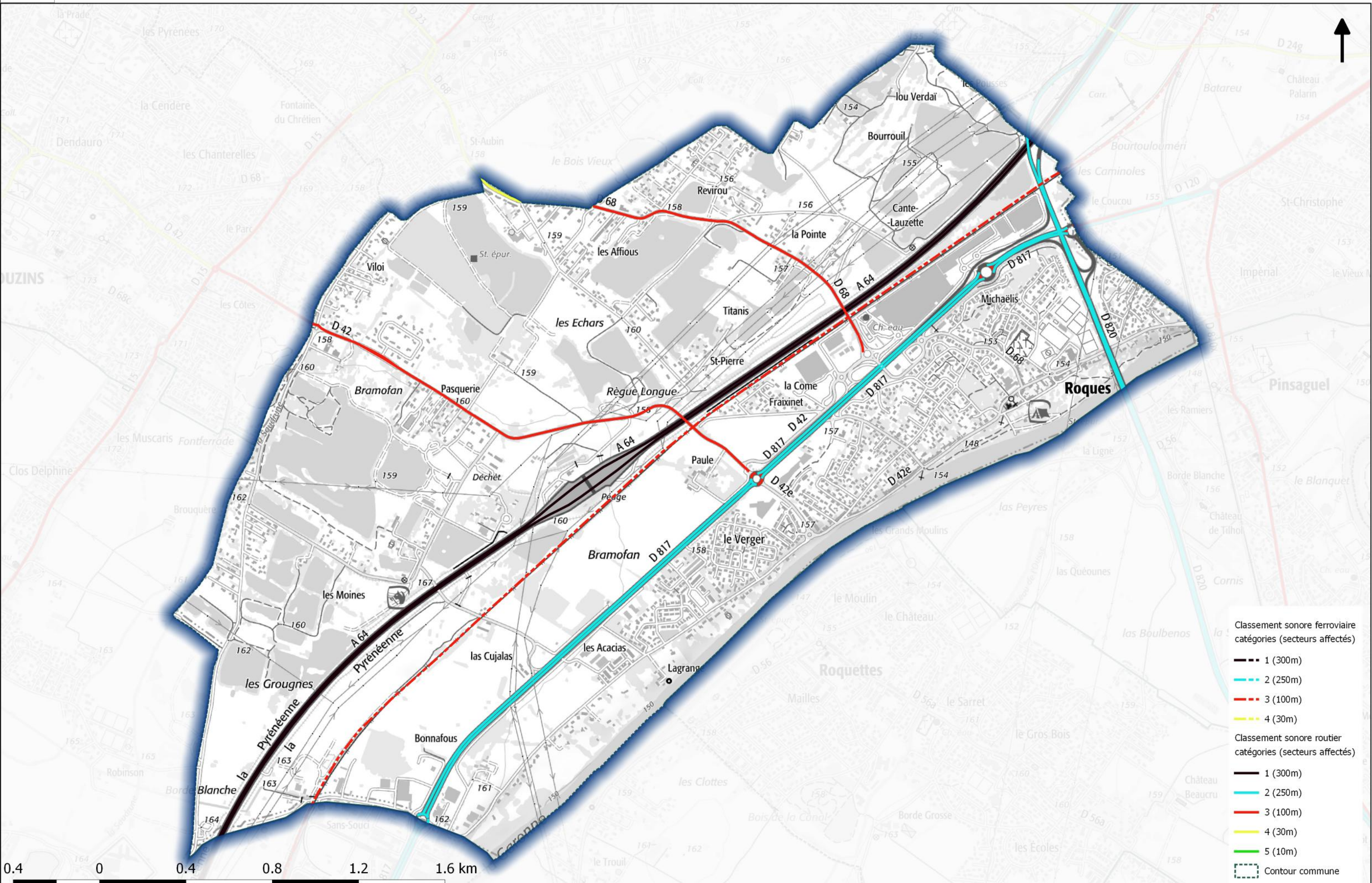
## Commune de ROQUESÉRIÈRE



- Classement sonore ferroviaire catégories (secteurs affectés)**
- 1 (300m)
  - 2 (250m)
  - 3 (100m)
  - 4 (30m)
- Classement sonore routier catégories (secteurs affectés)**
- 1 (300m)
  - 2 (250m)
  - 3 (100m)
  - 4 (30m)
  - 5 (10m)
- Contour commune



# Classement sonore des infrastructures de transport terrestres Commune de ROQUES



- Classement sonore ferroviaire catégories (secteurs affectés)
- 1 (300m)
  - 2 (250m)
  - 3 (100m)
  - 4 (30m)
- Classement sonore routier catégories (secteurs affectés)
- 1 (300m)
  - 2 (250m)
  - 3 (100m)
  - 4 (30m)
  - 5 (10m)
- Contour commune

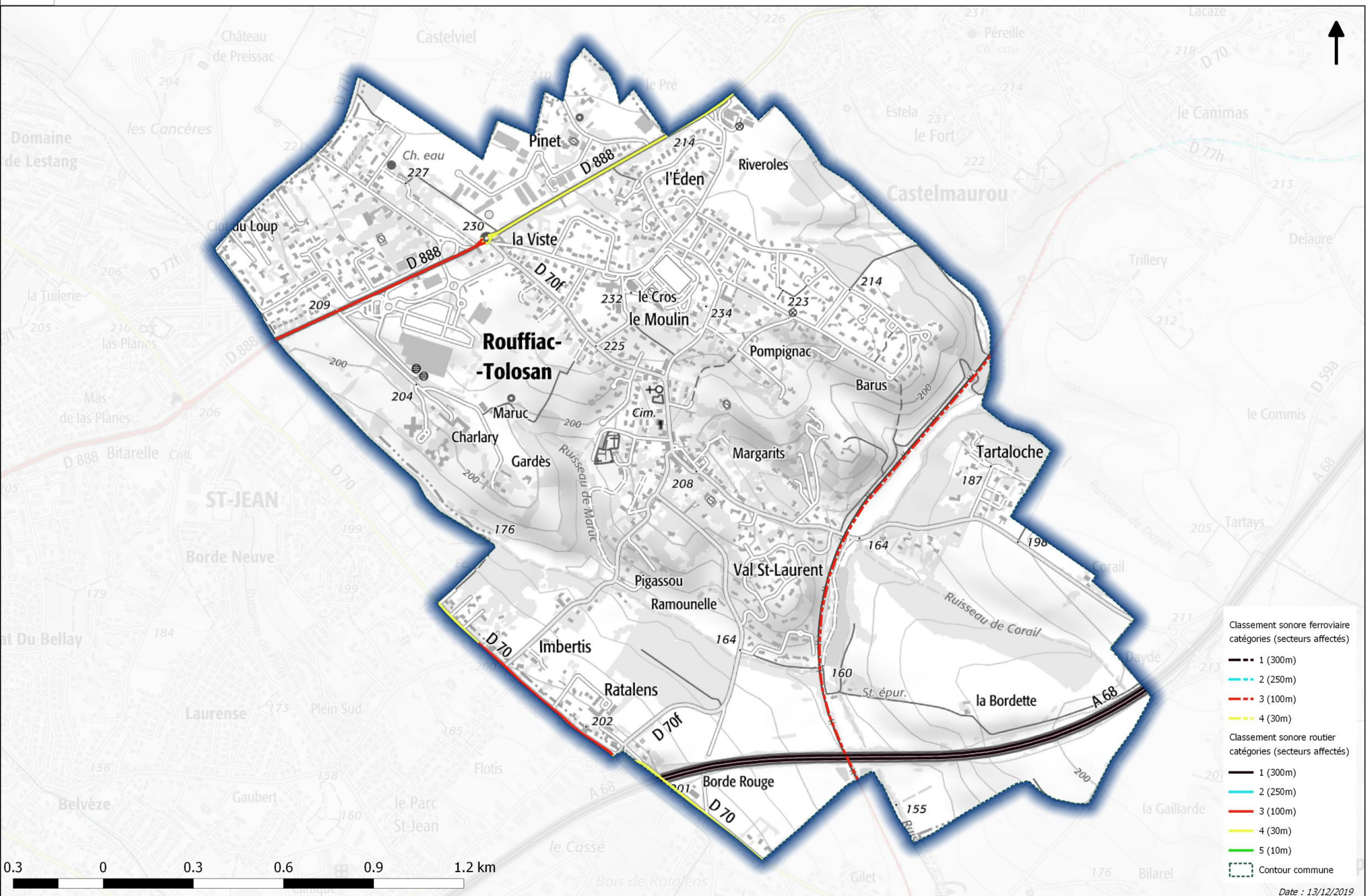






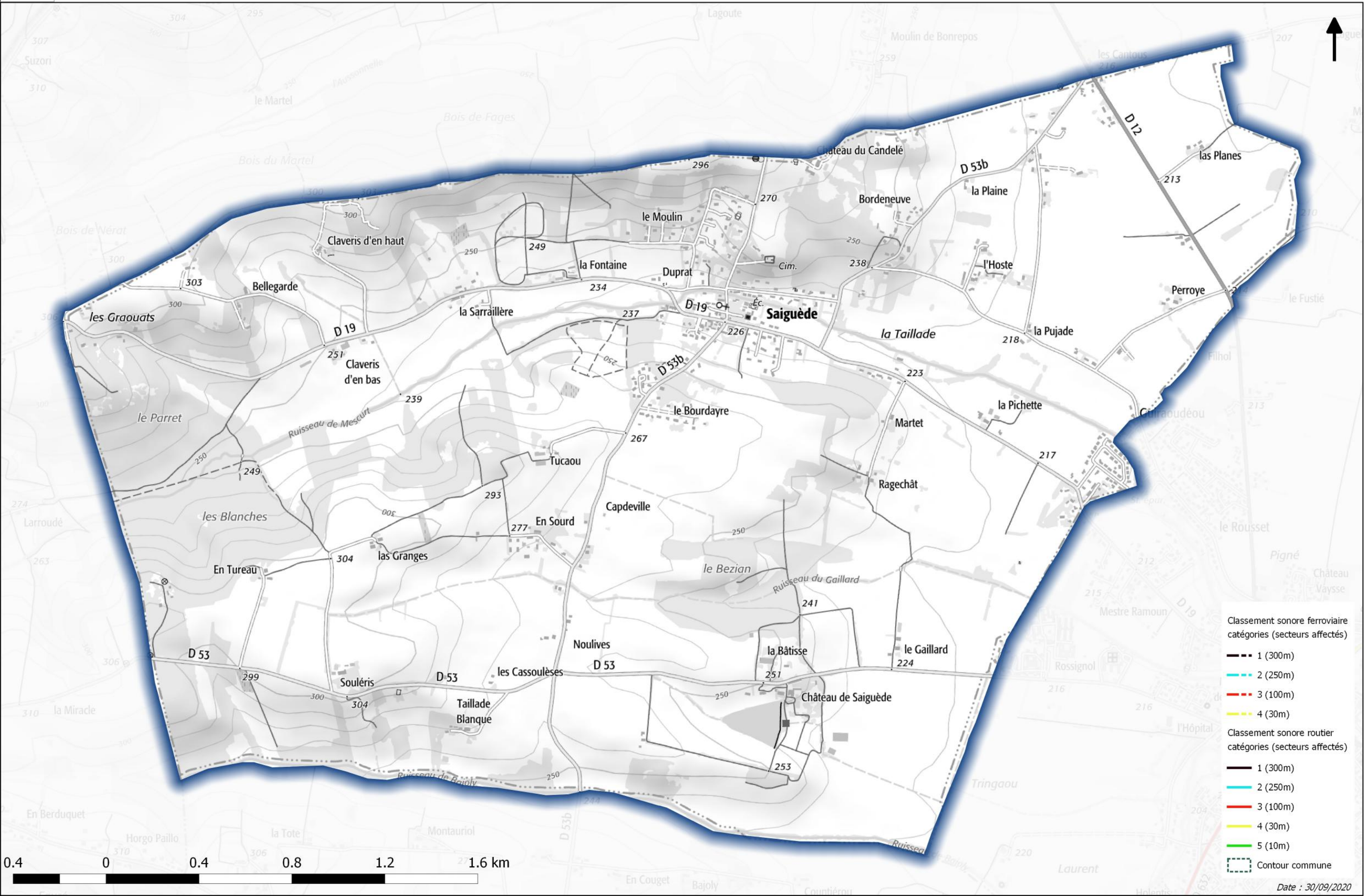
# Classement sonore des infrastructures de transport terrestres

## Commune de ROUFFIAC-TOLOSAN





# Classement sonore des infrastructures de transport terrestres Commune de SAIGUEDE

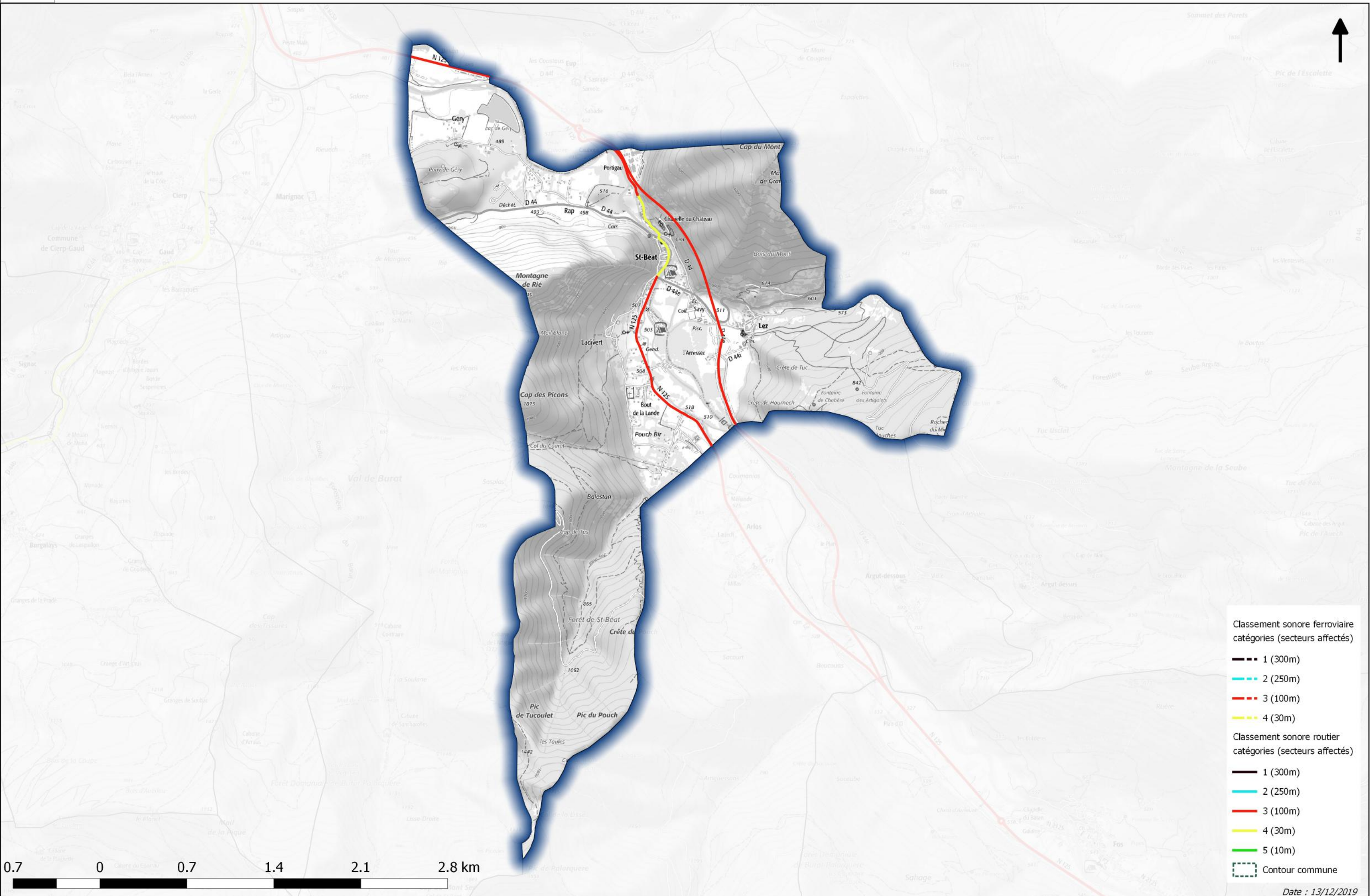








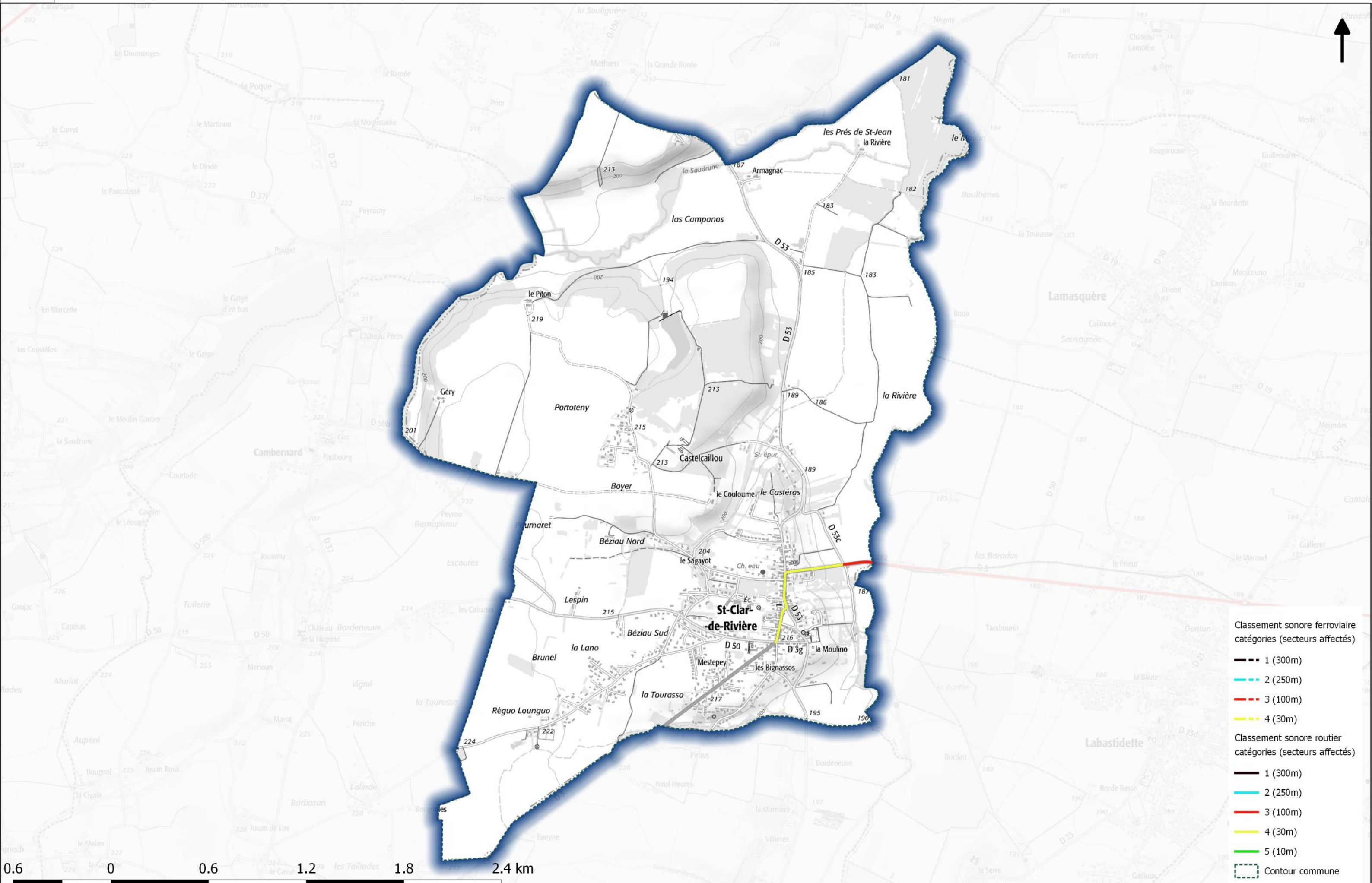
# Classement sonore des infrastructures de transport terrestres Commune de SAINT-BEAT-LEZ





# Classement sonore des infrastructures de transport terrestres

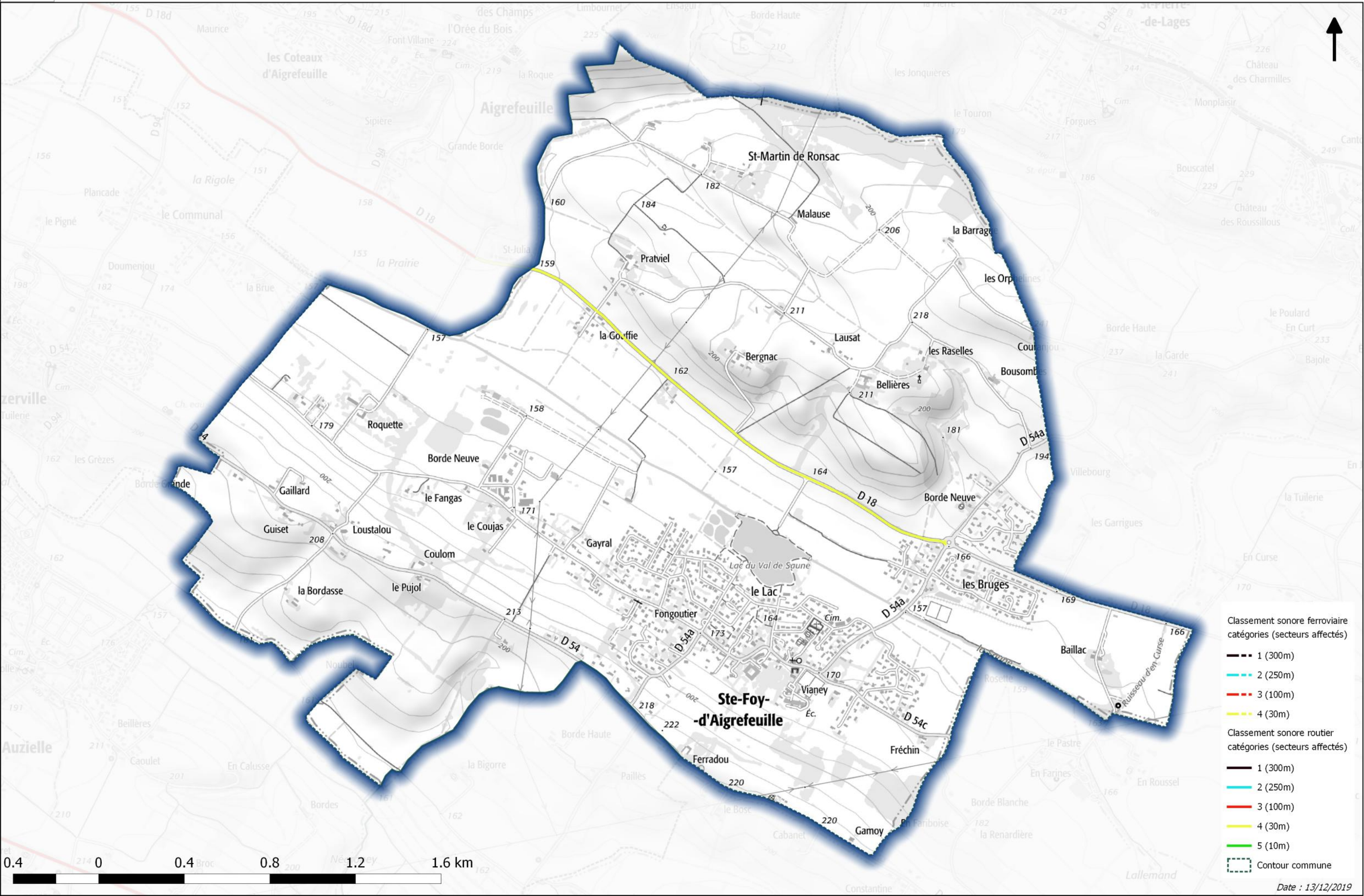
## Commune de SAINT-CLAR-DE-RIVIERE



- Classement sonore ferroviaire**  
catégories (secteurs affectés)
- 1 (300m)
  - 2 (250m)
  - 3 (100m)
  - 4 (30m)
- Classement sonore routier**  
catégories (secteurs affectés)
- 1 (300m)
  - 2 (250m)
  - 3 (100m)
  - 4 (30m)
  - 5 (10m)
- Contour commune



# Classement sonore des infrastructures de transport terrestres Commune de SAINTE-FOY-D'AIGREFEUILLE

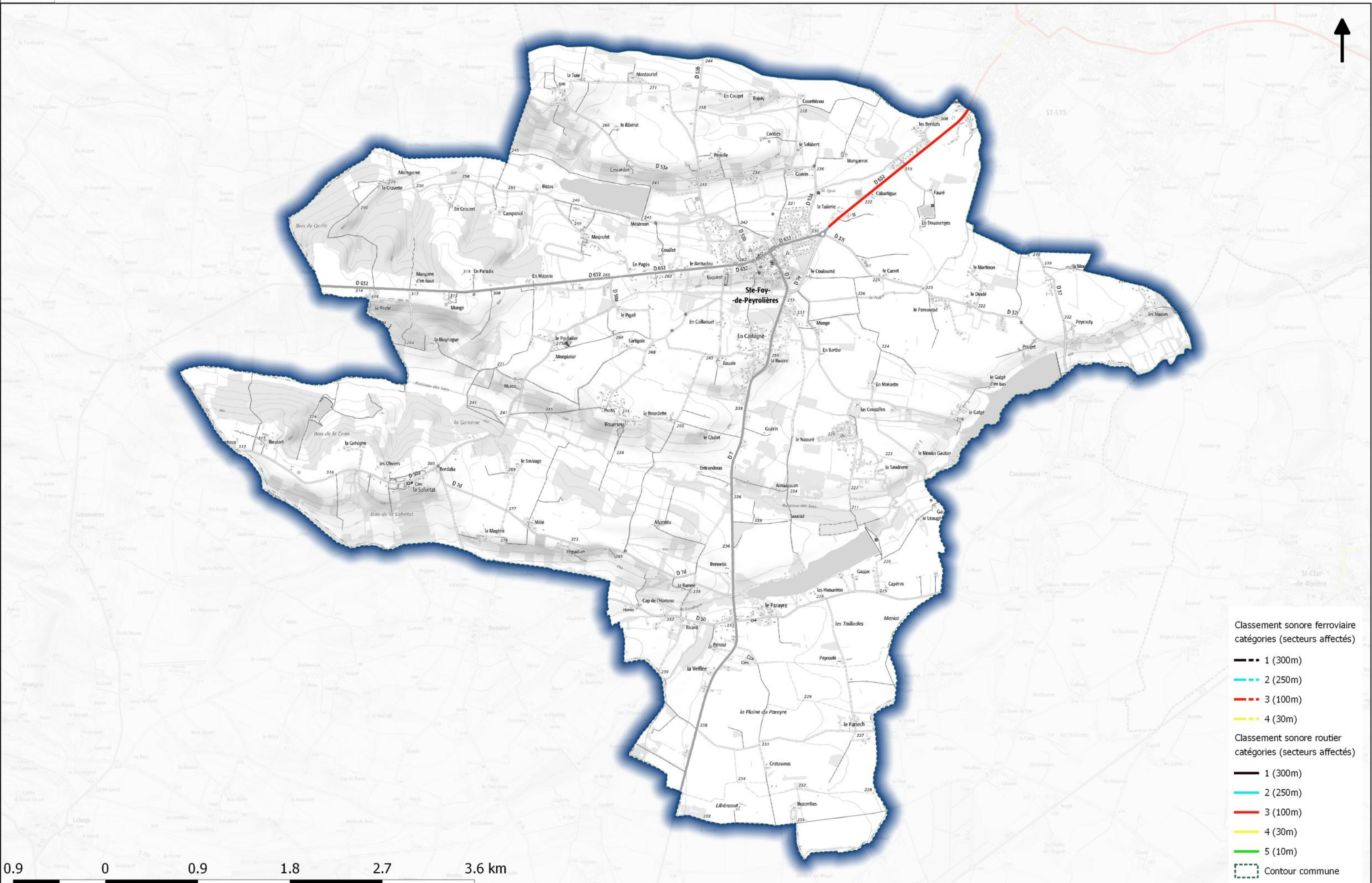


- Classement sonore ferroviaire catégories (secteurs affectés)
- 1 (300m)
  - 2 (250m)
  - 3 (100m)
  - 4 (30m)
- Classement sonore routier catégories (secteurs affectés)
- 1 (300m)
  - 2 (250m)
  - 3 (100m)
  - 4 (30m)
  - 5 (10m)
- Contour commune

0.4 0.8 1.2 1.6 km



# Classement sonore des infrastructures de transport terrestres Commune de SAINTE-FOY-DE-PEYROLIERES



Classement sonore ferroviaire  
catégories (secteurs affectés)

- 1 (300m)
- 2 (250m)
- 3 (100m)
- 4 (30m)

Classement sonore routier  
catégories (secteurs affectés)

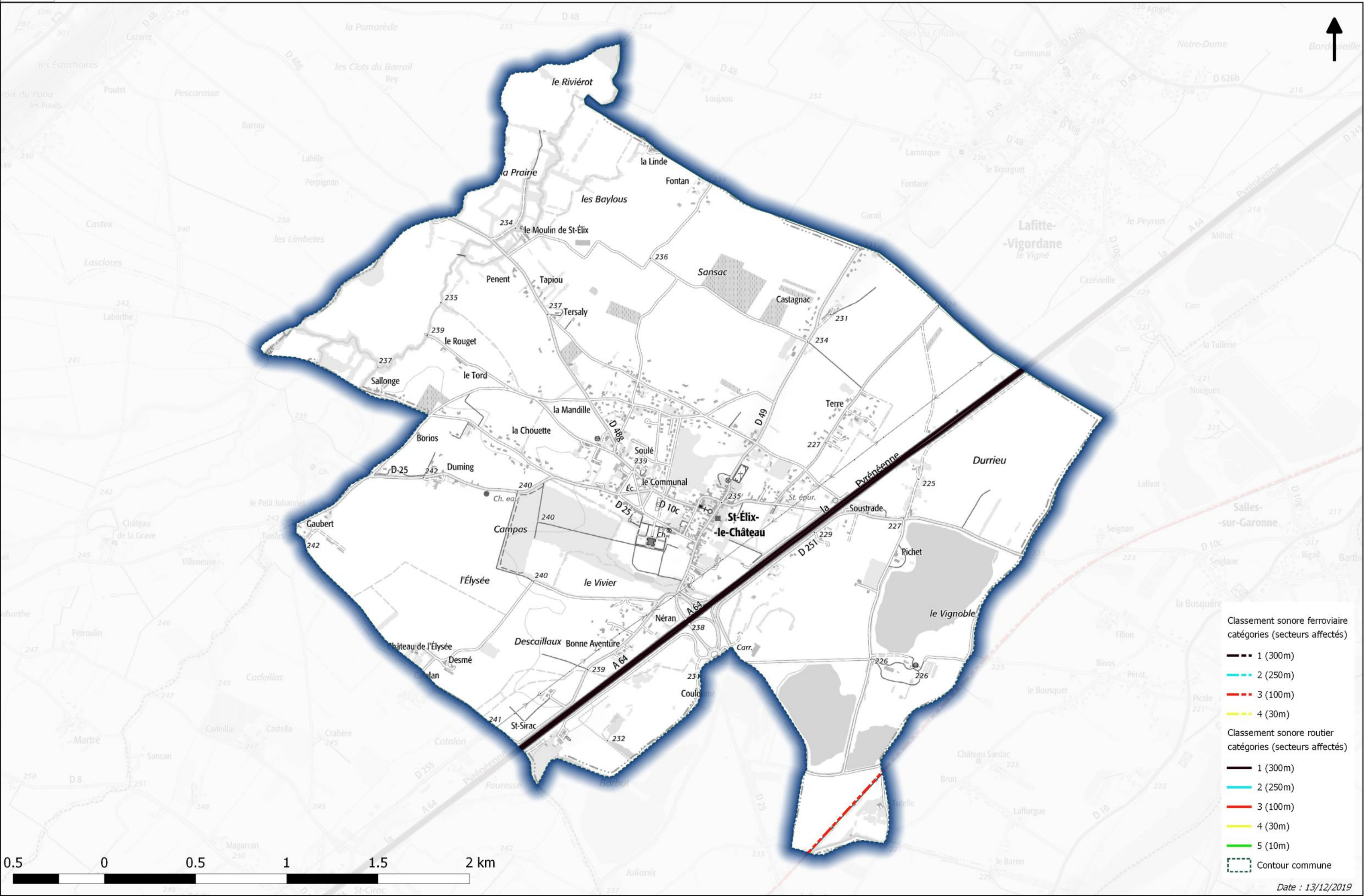
- 1 (300m)
- 2 (250m)
- 3 (100m)
- 4 (30m)
- 5 (10m)

Contour commune

0.9 0 0.9 1.8 2.7 3.6 km



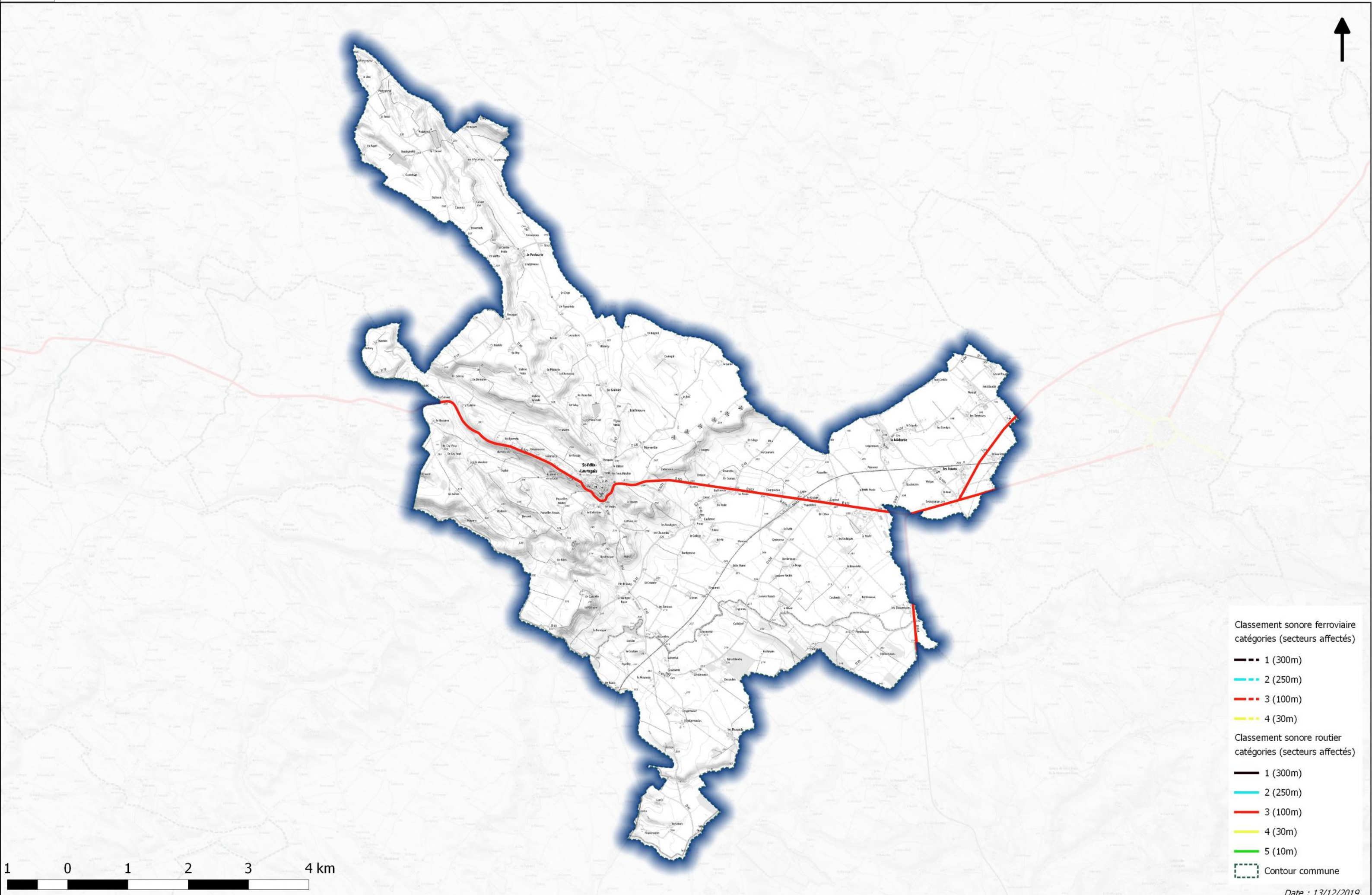
# Classement sonore des infrastructures de transport terrestres Commune de SAINT-ELIX-LE-CHATEAU



- Classement sonore ferroviaire catégories (secteurs affectés)
- 1 (300m)
  - 2 (250m)
  - 3 (100m)
  - 4 (30m)
- Classement sonore routier catégories (secteurs affectés)
- 1 (300m)
  - 2 (250m)
  - 3 (100m)
  - 4 (30m)
  - 5 (10m)
- Contour commune

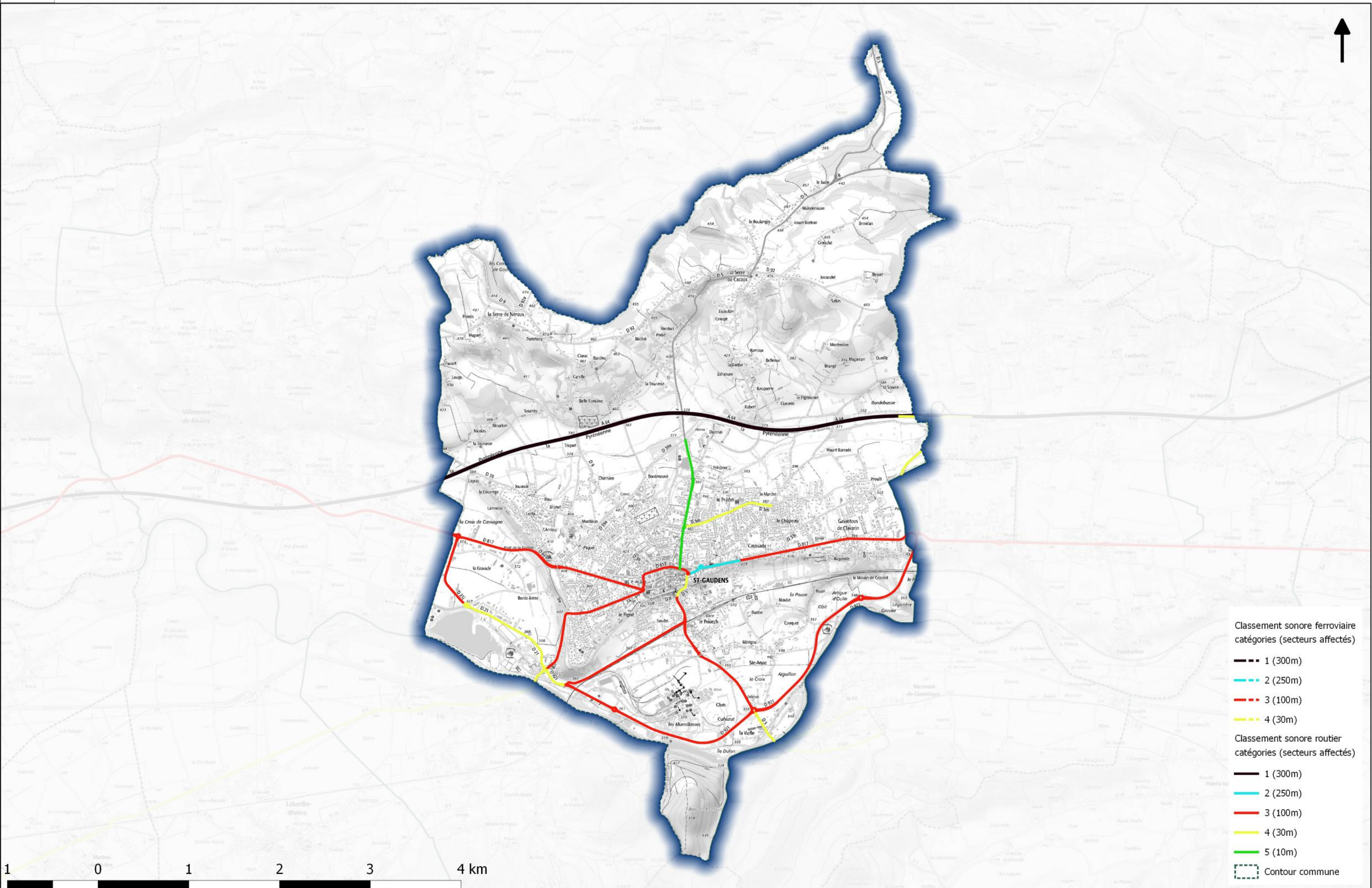


# Classement sonore des infrastructures de transport terrestres Commune de SAINT-FELIX-LAURAGAIS





# Classement sonore des infrastructures de transport terrestres Commune de SAINT-GAUDENS



Classement sonore ferroviaire  
catégories (secteurs affectés)

- 1 (300m)
- 2 (250m)
- 3 (100m)
- 4 (30m)

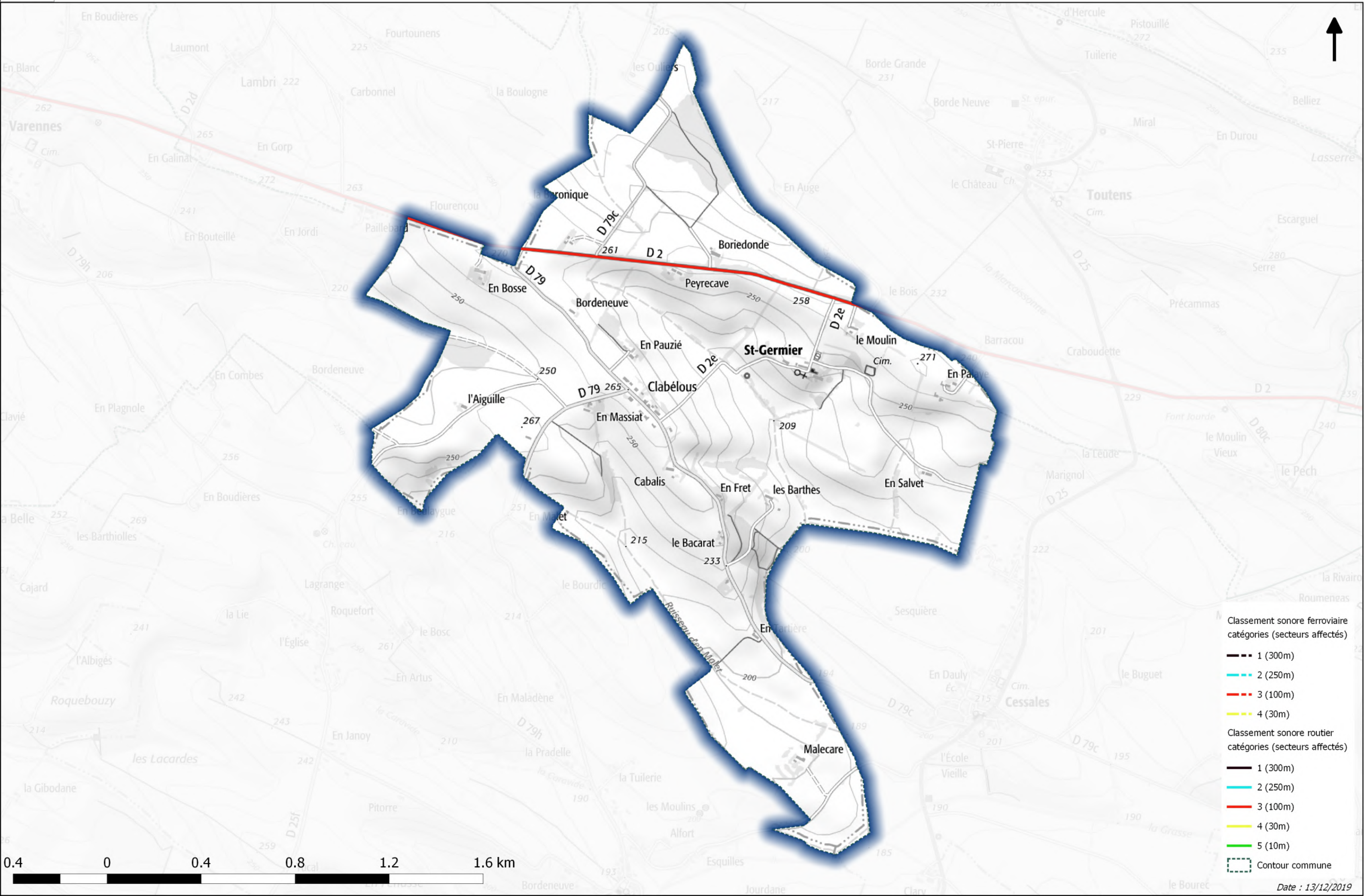
Classement sonore routier  
catégories (secteurs affectés)

- 1 (300m)
- 2 (250m)
- 3 (100m)
- 4 (30m)
- 5 (10m)

Contour commune



# Classement sonore des infrastructures de transport terrestres Commune de SAINT-GERMIER

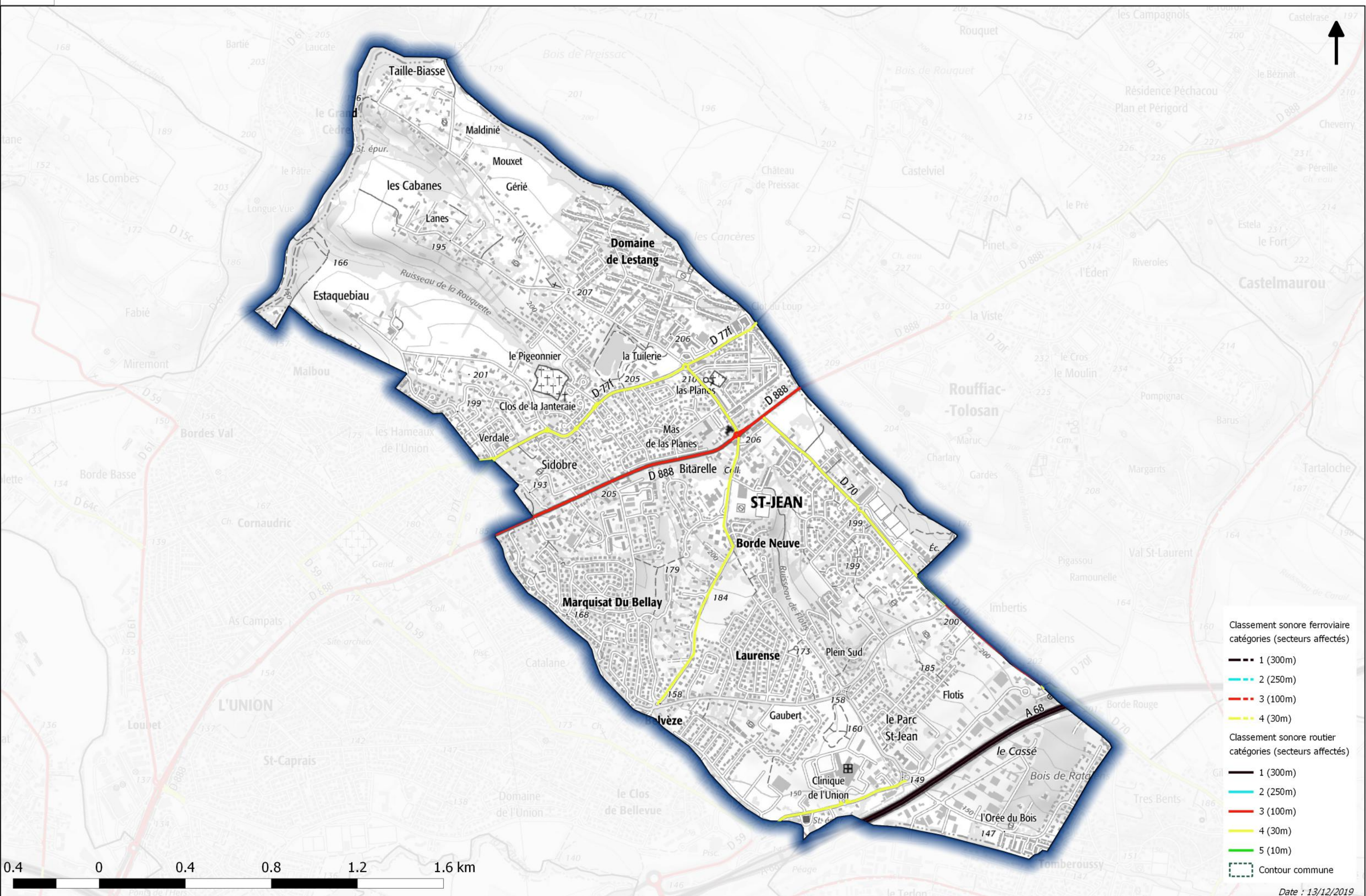


0.4 0 0.4 0.8 1.2 1.6 km



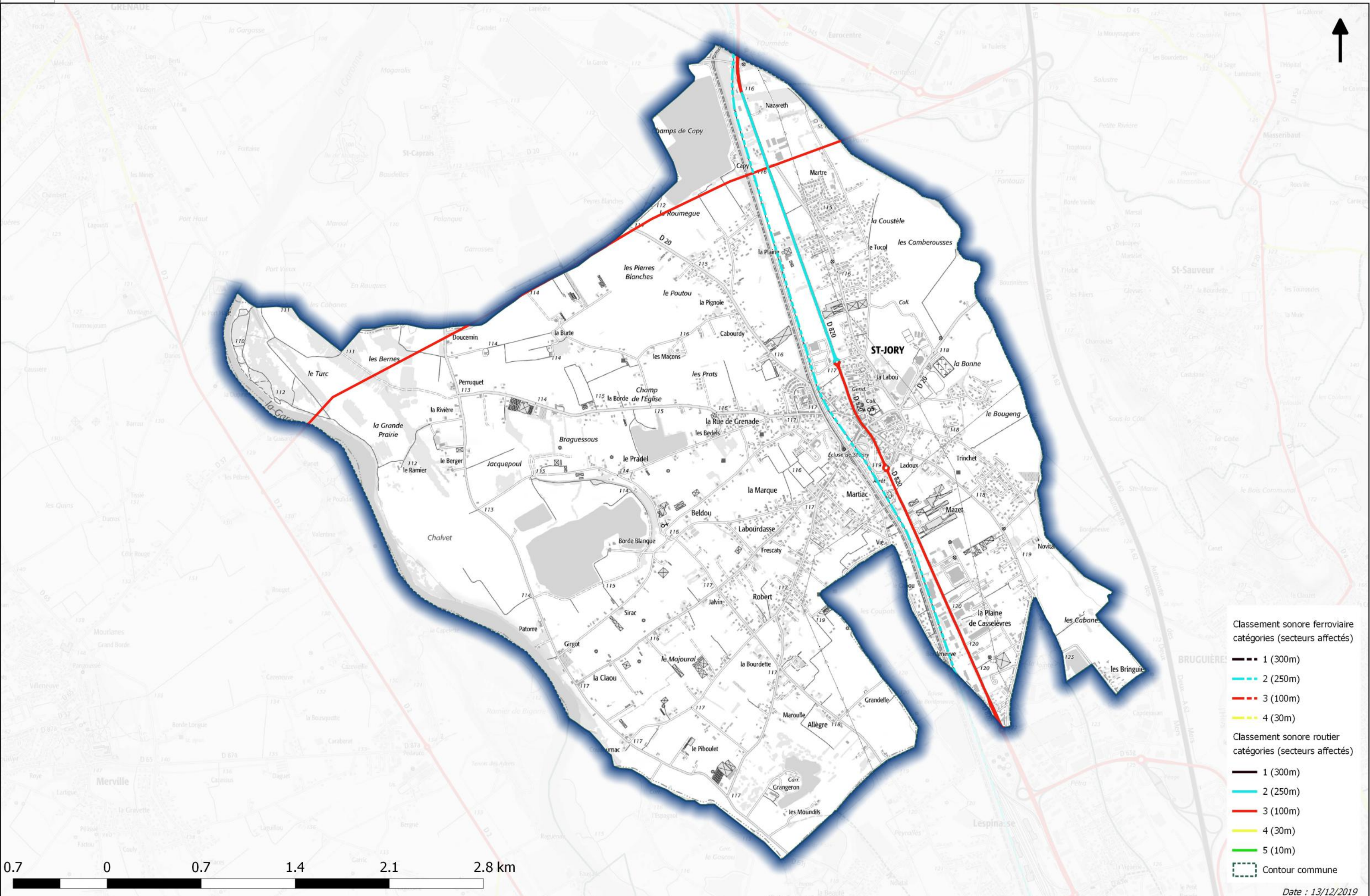
# Classement sonore des infrastructures de transport terrestres

## Commune de SAINT-JEAN





# Classement sonore des infrastructures de transport terrestres Commune de SAINT-JORY

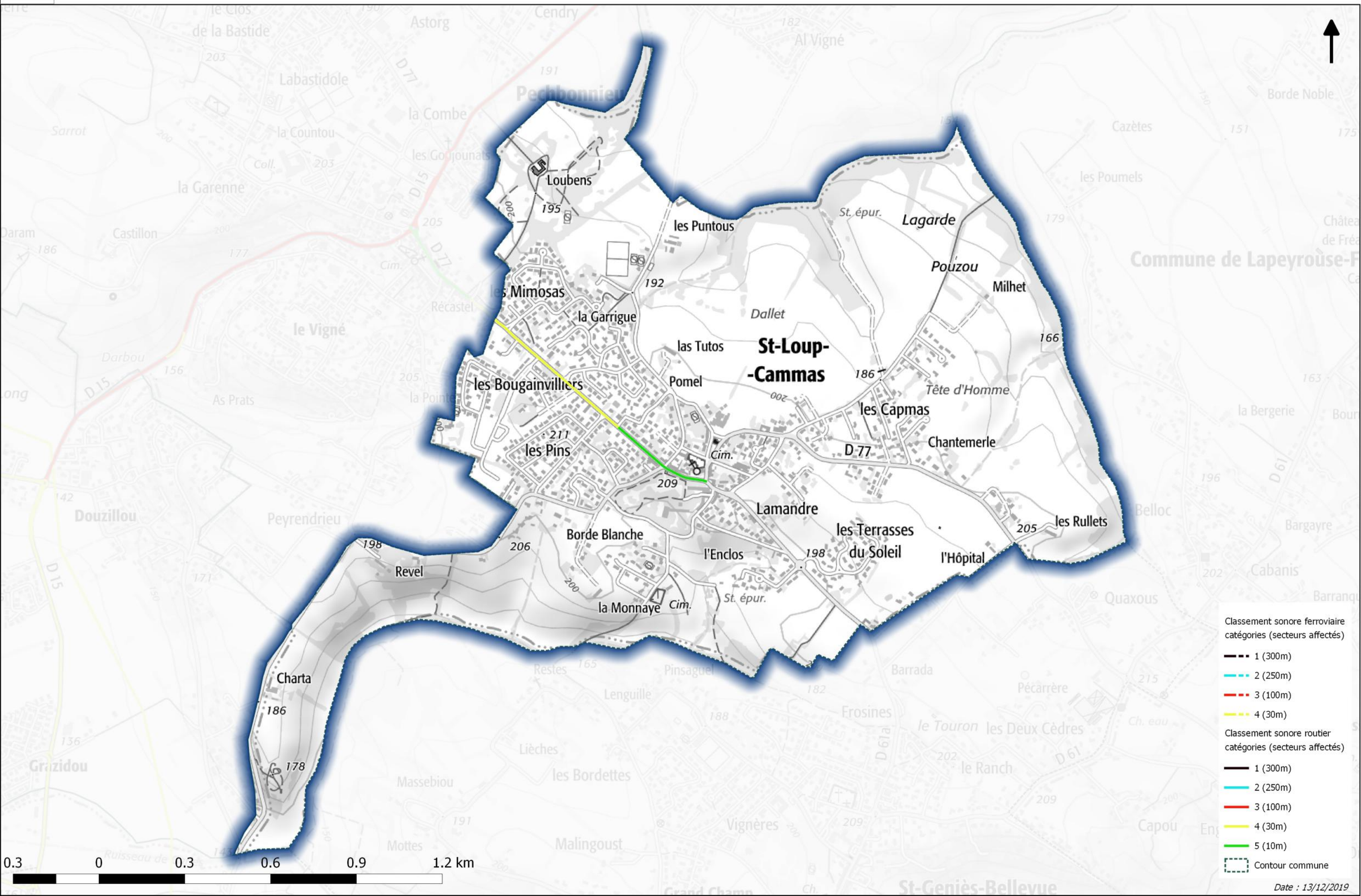


- Classement sonore ferroviaire  
catégories (secteurs affectés)
- 1 (300m)
  - 2 (250m)
  - 3 (100m)
  - 4 (30m)
- Classement sonore routier  
catégories (secteurs affectés)
- 1 (300m)
  - 2 (250m)
  - 3 (100m)
  - 4 (30m)
  - 5 (10m)
- Contour commune

0 0.7 1.4 2.1 2.8 km



# Classement sonore des infrastructures de transport terrestres Commune de SAINT-LOUP-CAMMAS



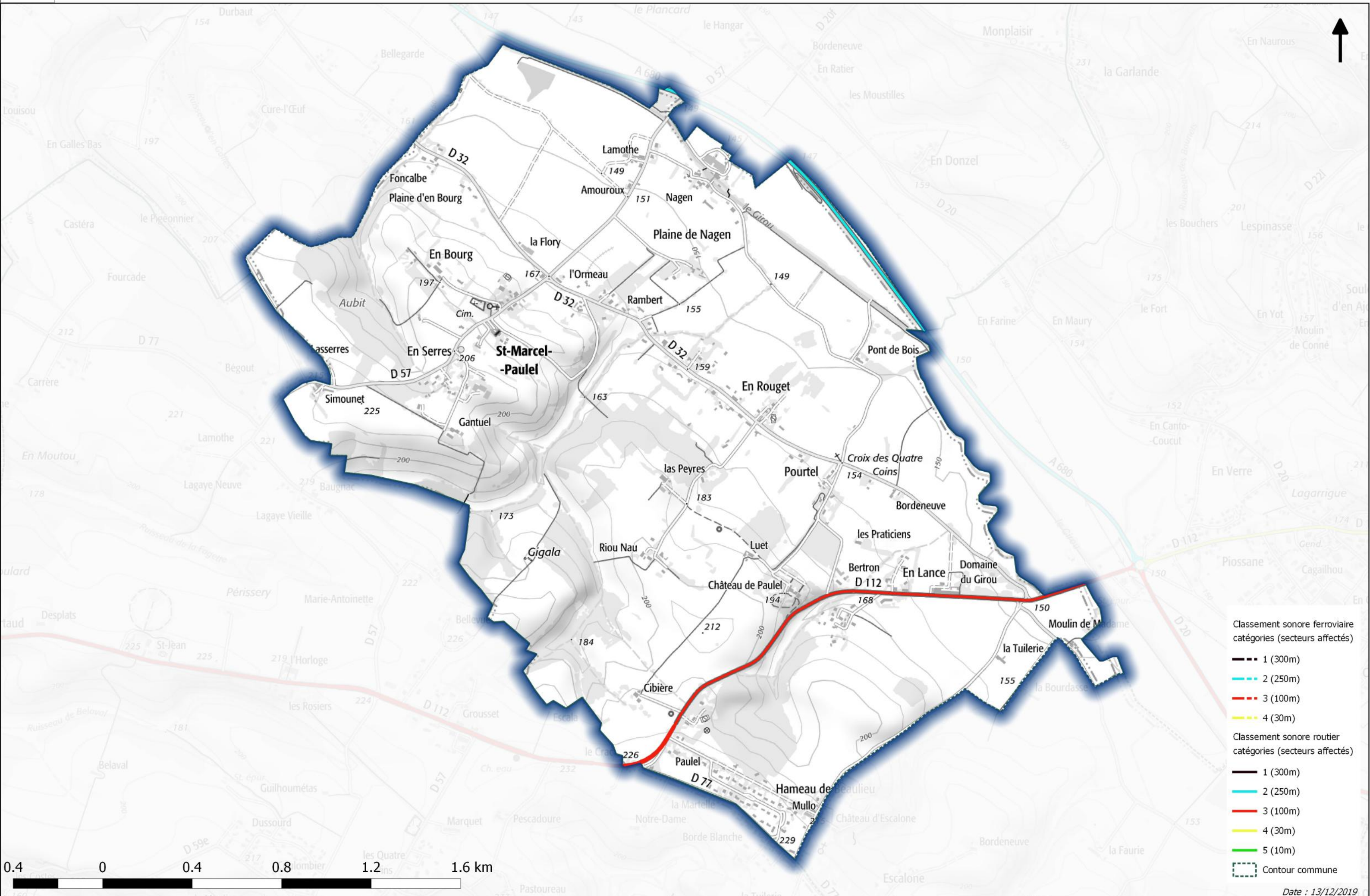






# Classement sonore des infrastructures de transport terrestres

## Commune de SAINT-MARCEL-PAULEL

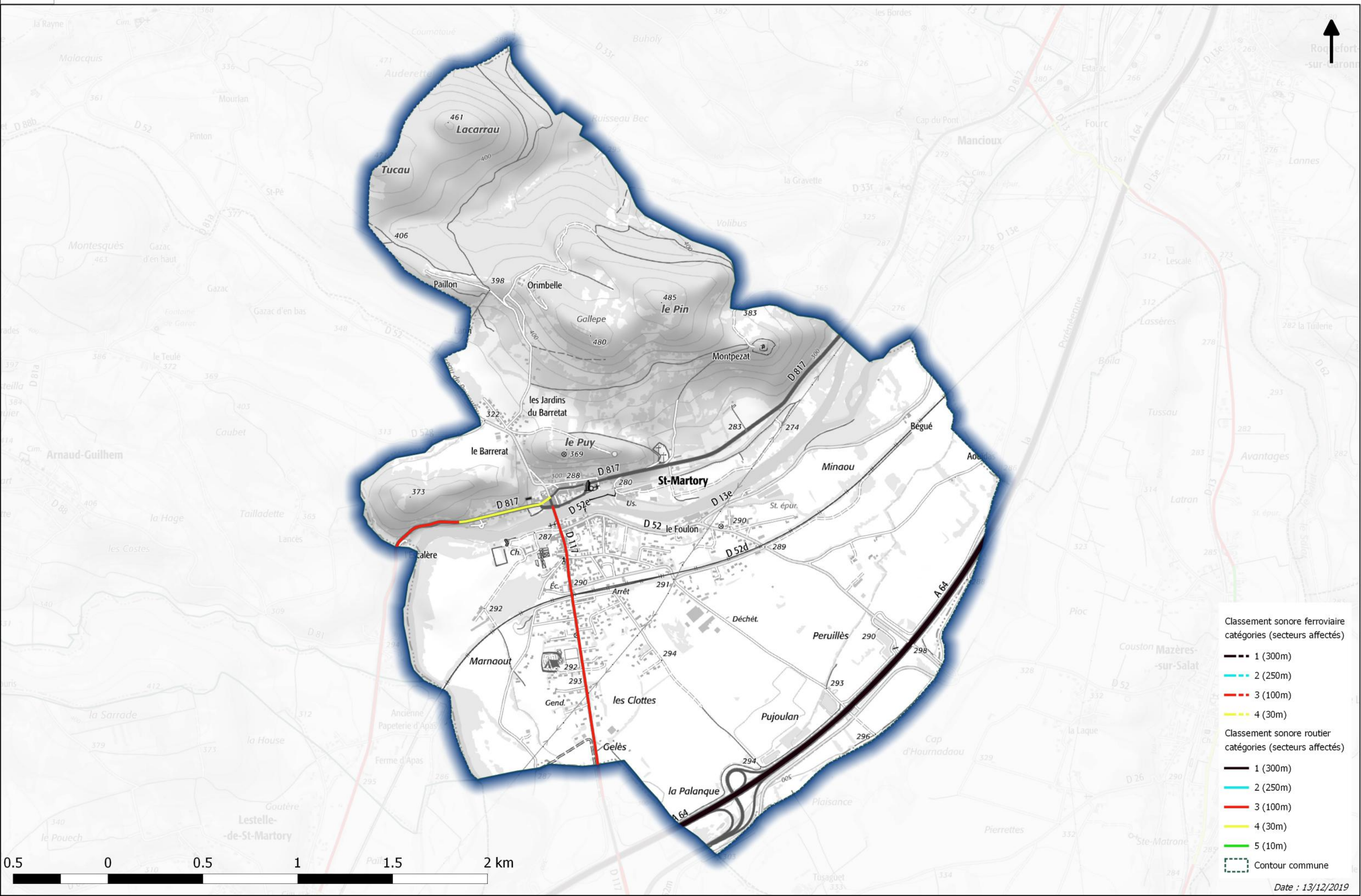


- Classement sonore ferroviaire**  
catégories (secteurs affectés)
- 1 (300m)
  - - - 2 (250m)
  - . - . 3 (100m)
  - - - - 4 (30m)
- Classement sonore routier**  
catégories (secteurs affectés)
- 1 (300m)
  - 2 (250m)
  - 3 (100m)
  - 4 (30m)
  - 5 (10m)
  - ⋯ Contour commune





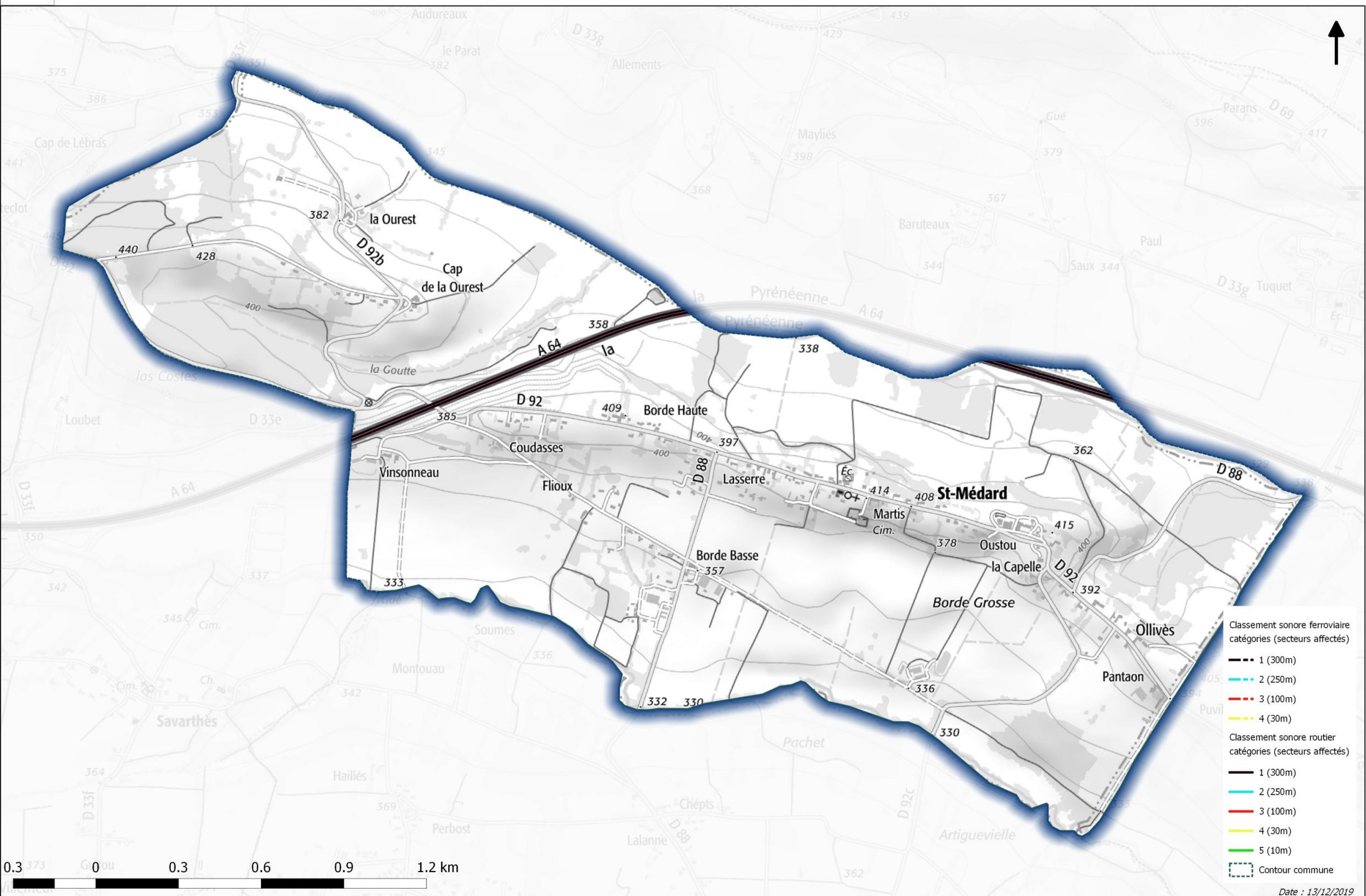
# Classement sonore des infrastructures de transport terrestres Commune de SAINT-MARTORY





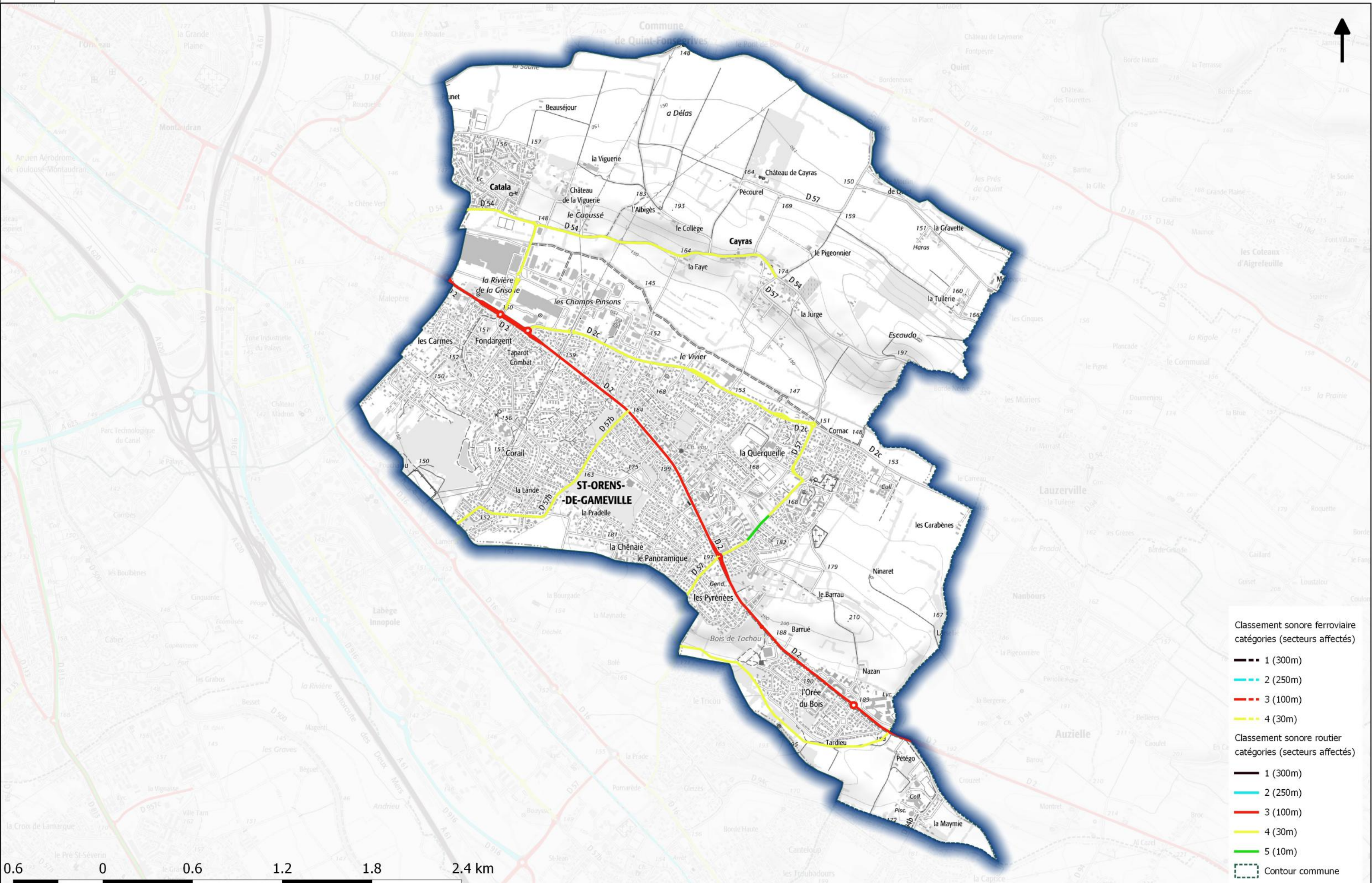
# Classement sonore des infrastructures de transport terrestres

## Commune de SAINT-MEDARD





# Classement sonore des infrastructures de transport terrestres Commune de SAINT-ORENS-DE-GAMEVILLE



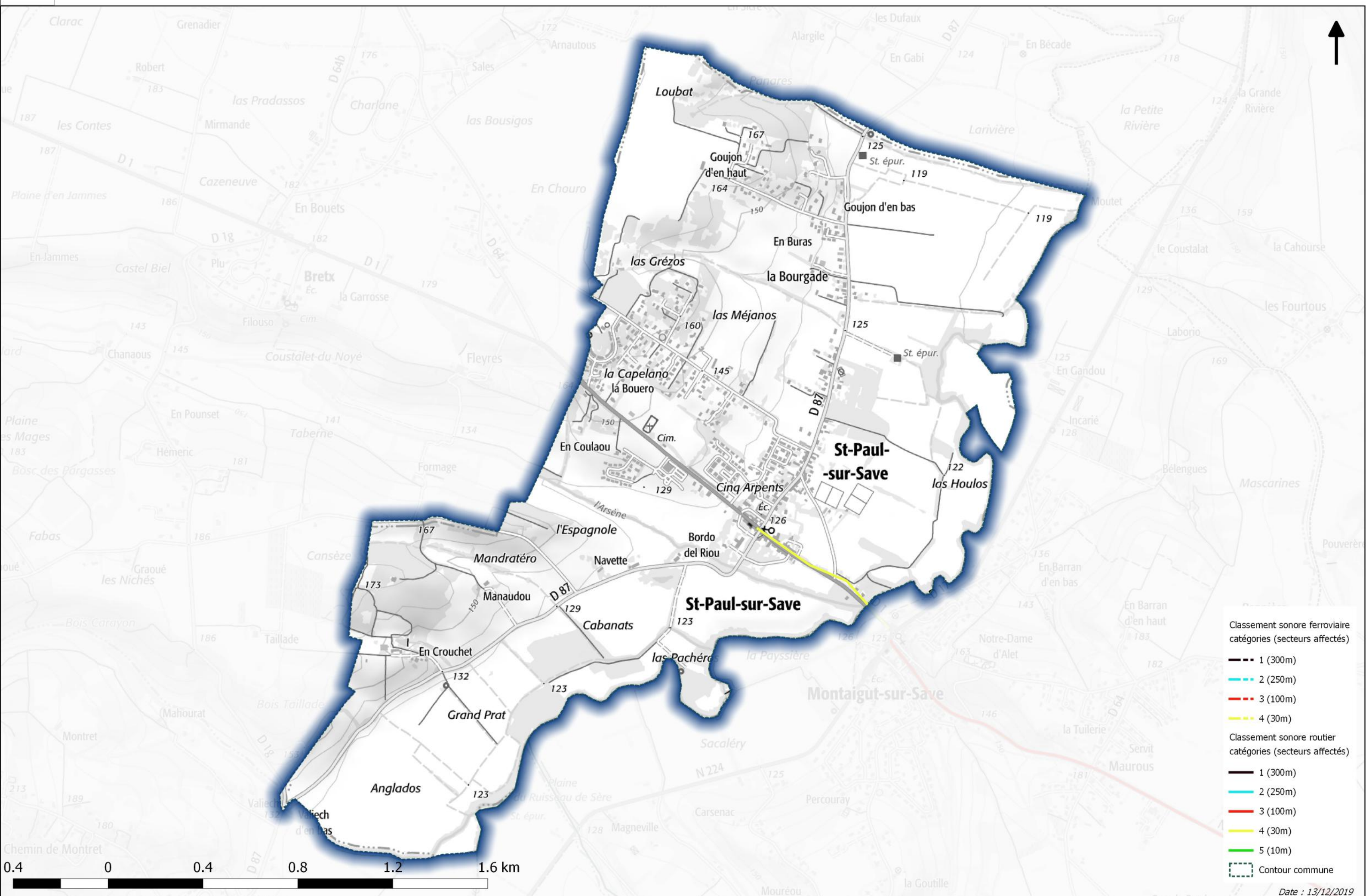
- Classement sonore ferroviaire**  
catégories (secteurs affectés)
- 1 (300m)
  - 2 (250m)
  - 3 (100m)
  - 4 (30m)
- Classement sonore routier**  
catégories (secteurs affectés)
- 1 (300m)
  - 2 (250m)
  - 3 (100m)
  - 4 (30m)
  - 5 (10m)
- Contour commune





# Classement sonore des infrastructures de transport terrestres

## Commune de SAINT-PAUL-SUR-SAVE



**Classement sonore ferroviaire catégories (secteurs affectés)**

- 1 (300m)
- 2 (250m)
- 3 (100m)
- 4 (30m)

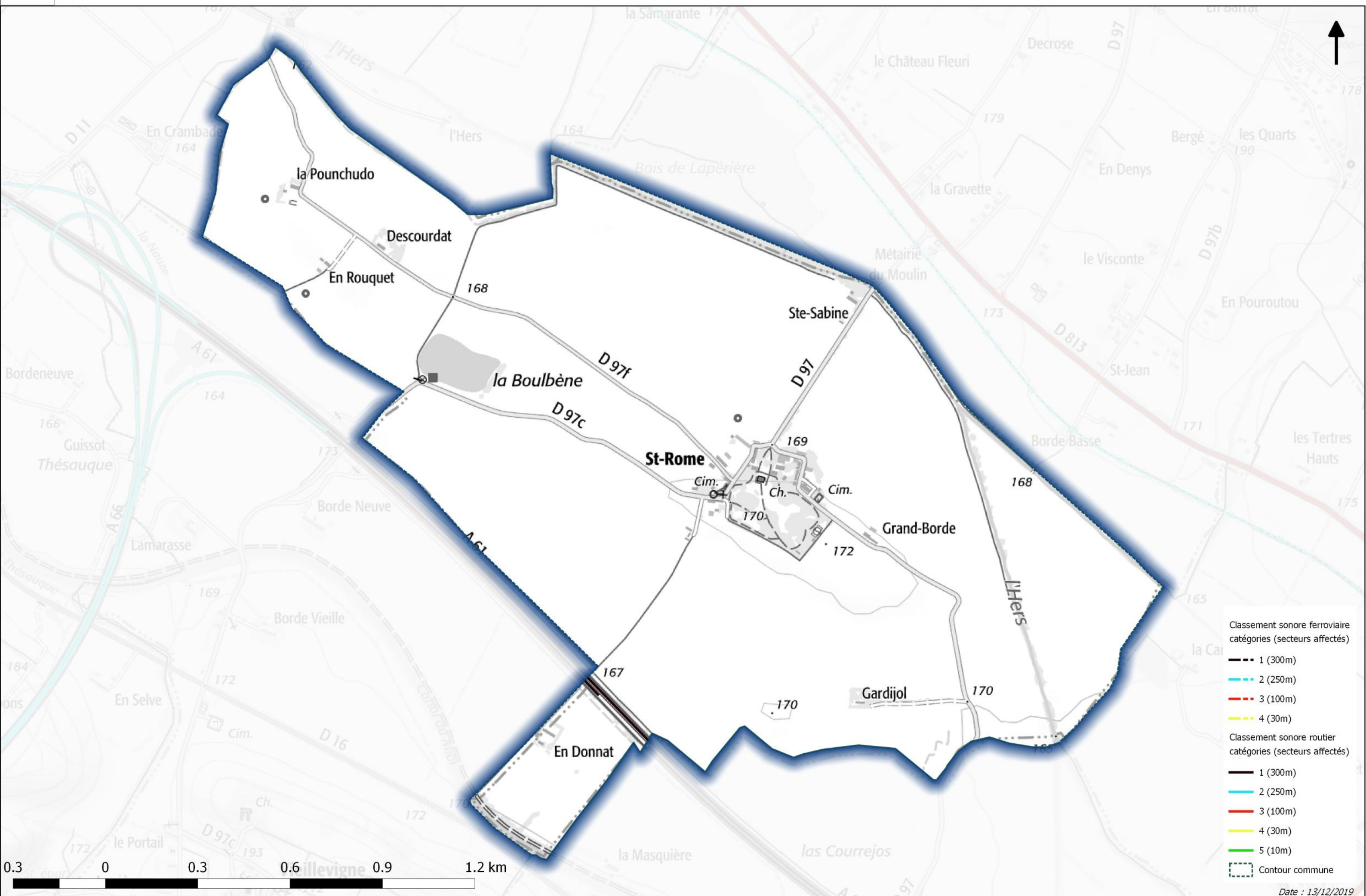
**Classement sonore routier catégories (secteurs affectés)**

- 1 (300m)
- 2 (250m)
- 3 (100m)
- 4 (30m)
- 5 (10m)

Contour commune

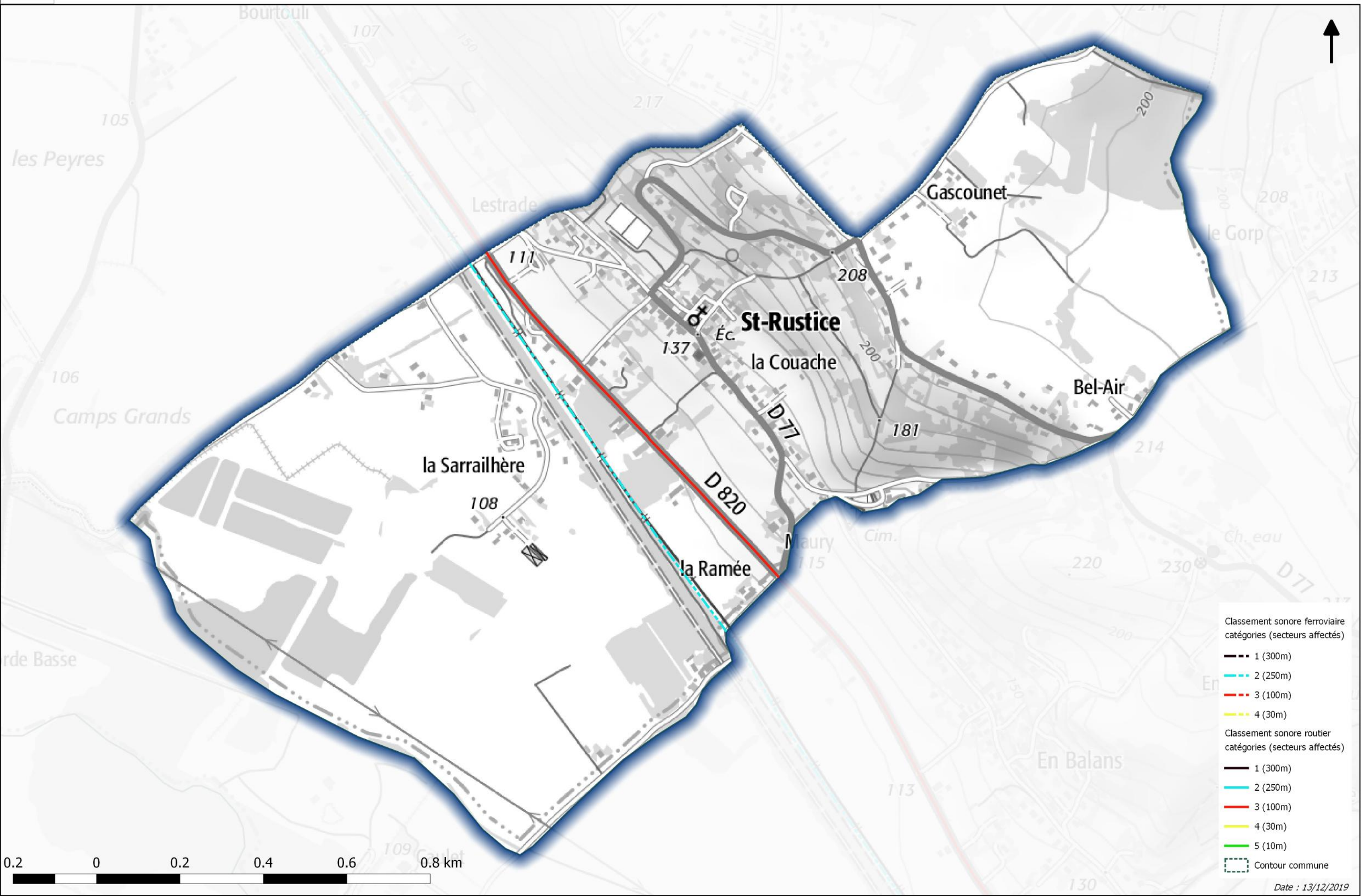


# Classement sonore des infrastructures de transport terrestres Commune de SAINT-ROME



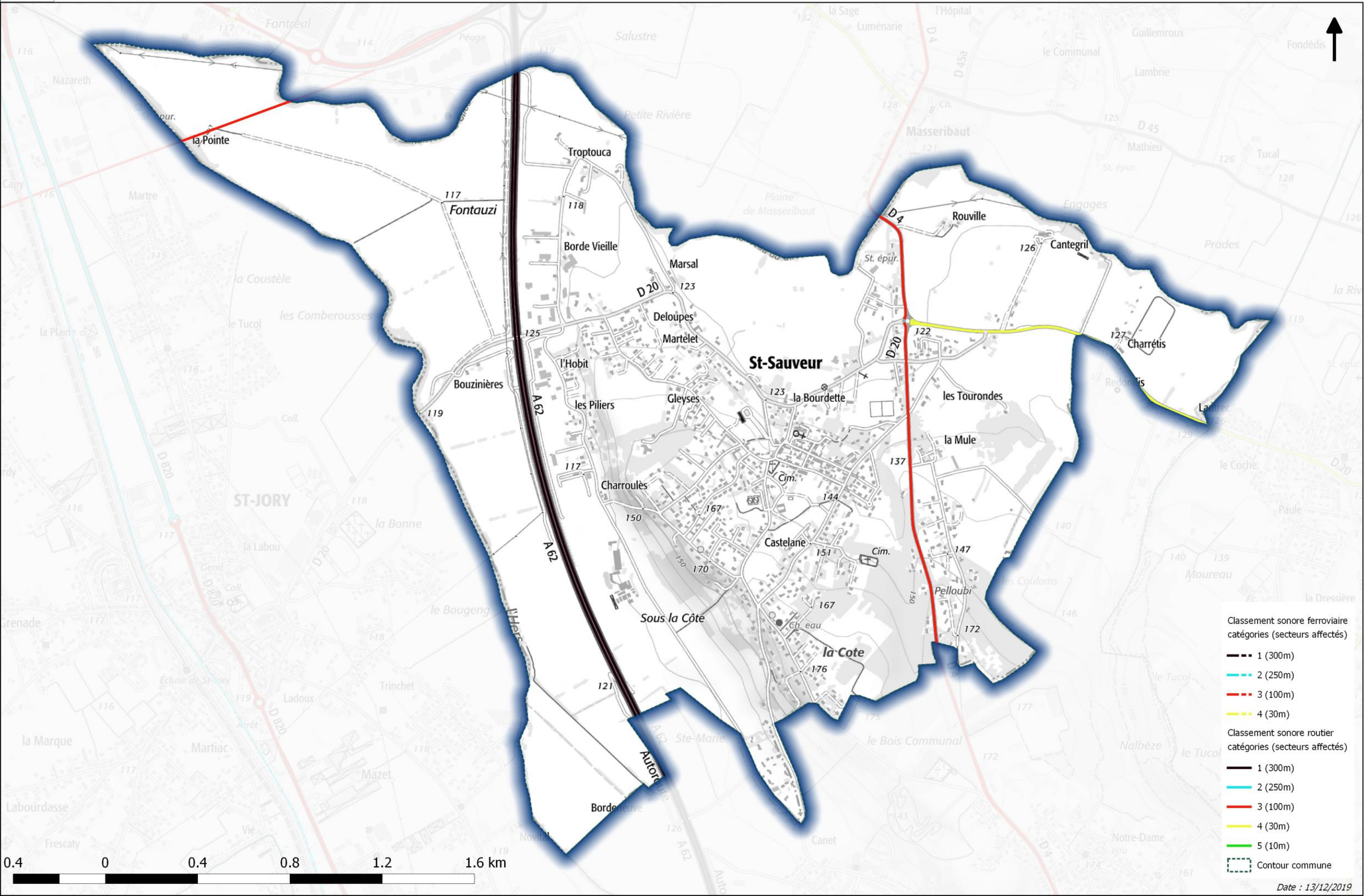


# Classement sonore des infrastructures de transport terrestres Commune de SAINT-RUSTICE





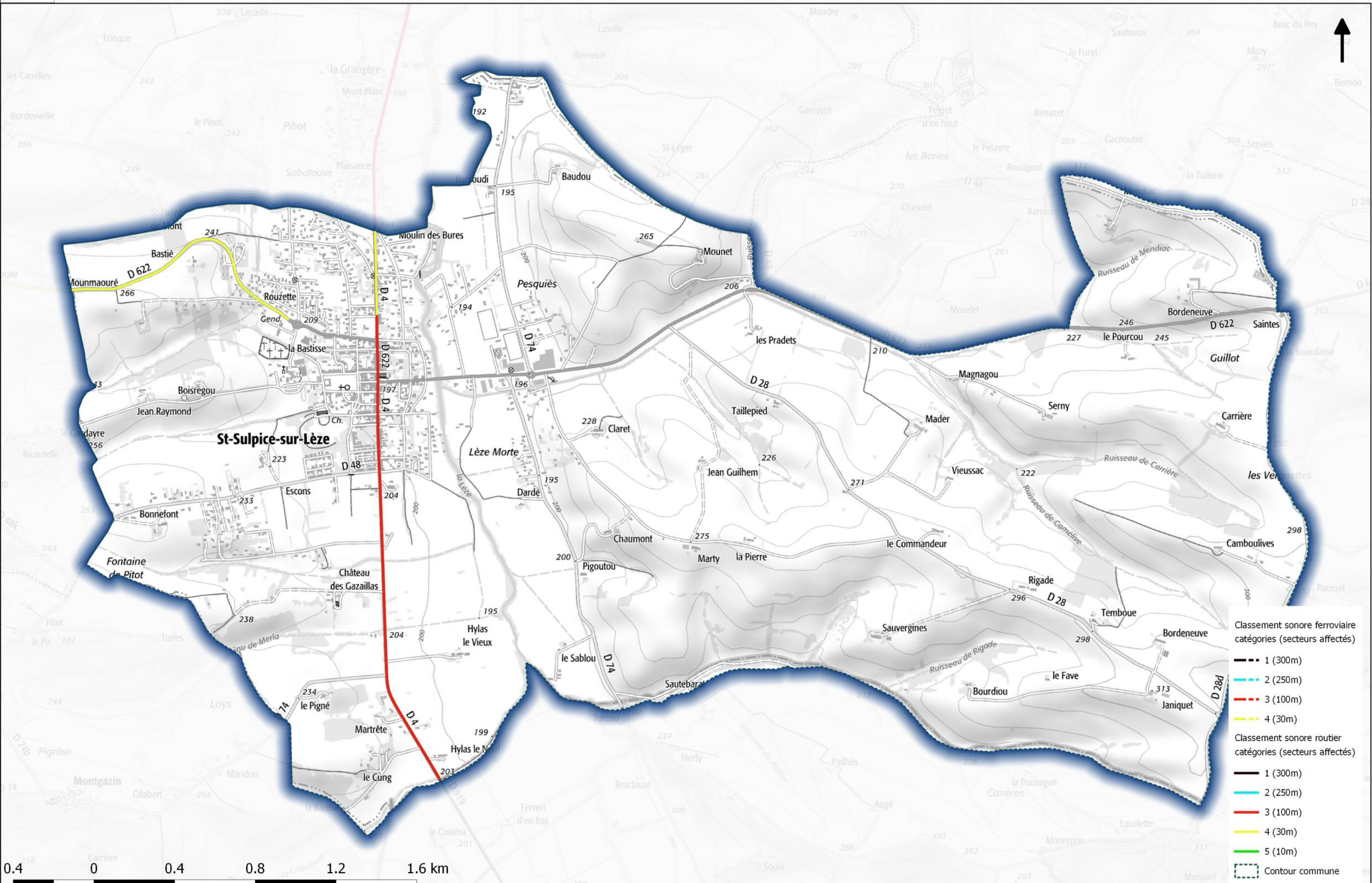
# Classement sonore des infrastructures de transport terrestres Commune de SAINT-SAUVEUR





# Classement sonore des infrastructures de transport terrestres

## Commune de SAINT-SULPICE-SUR-LEZE

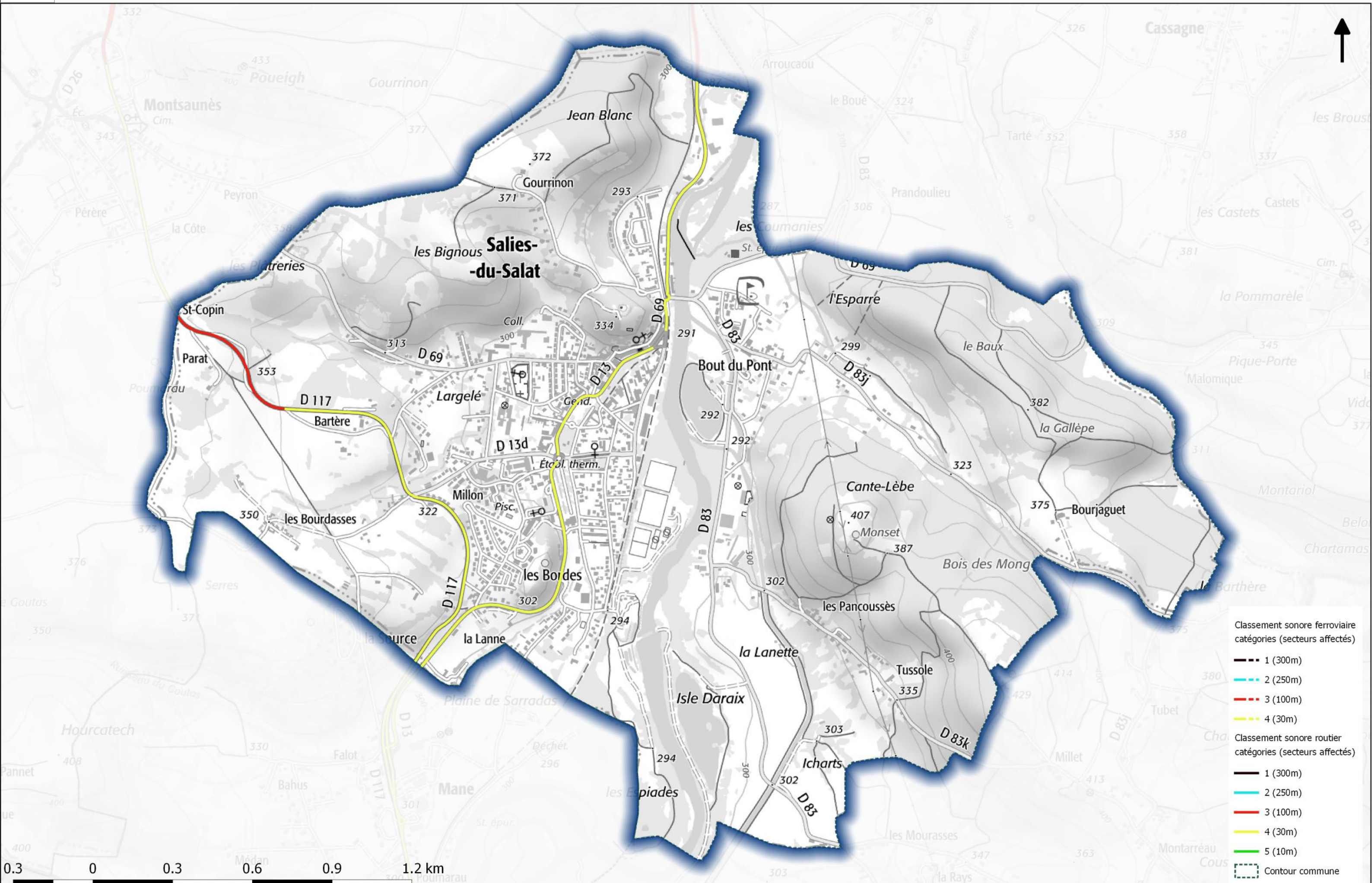


- Classement sonore ferroviaire**  
catégories (secteurs affectés)
- 1 (300m)
  - 2 (250m)
  - 3 (100m)
  - 4 (30m)
- Classement sonore routier**  
catégories (secteurs affectés)
- 1 (300m)
  - 2 (250m)
  - 3 (100m)
  - 4 (30m)
  - 5 (10m)
- Contour commune



# Classement sonore des infrastructures de transport terrestres

## Commune de SALIES-DU-SALAT

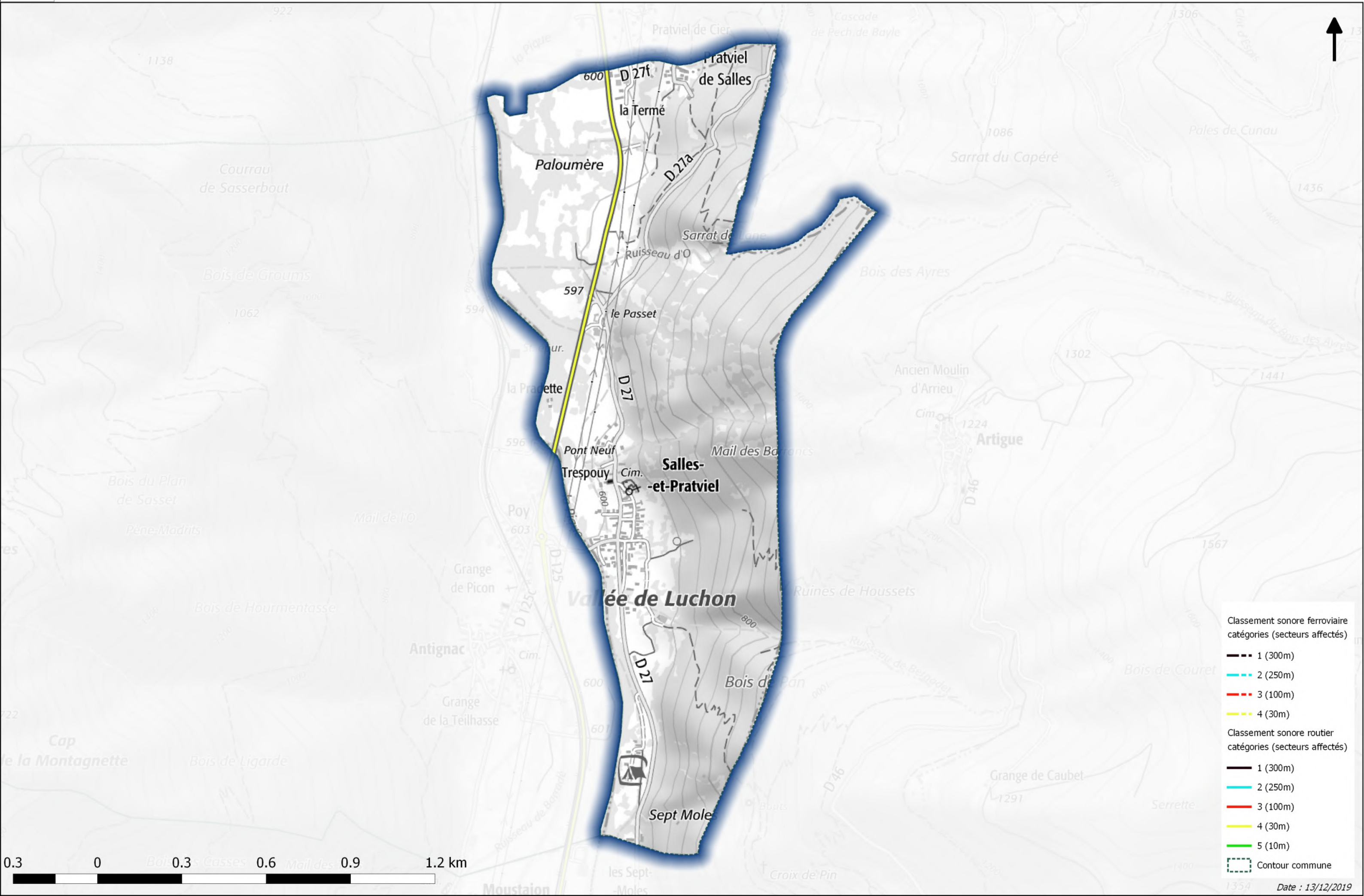


- Classement sonore ferroviaire catégories (secteurs affectés)
- 1 (300m)
  - - - 2 (250m)
  - . - 3 (100m)
  - . . 4 (30m)
- Classement sonore routier catégories (secteurs affectés)
- 1 (300m)
  - 2 (250m)
  - 3 (100m)
  - 4 (30m)
  - 5 (10m)
- Contour commune

0.3 0 0.3 0.6 0.9 1.2 km

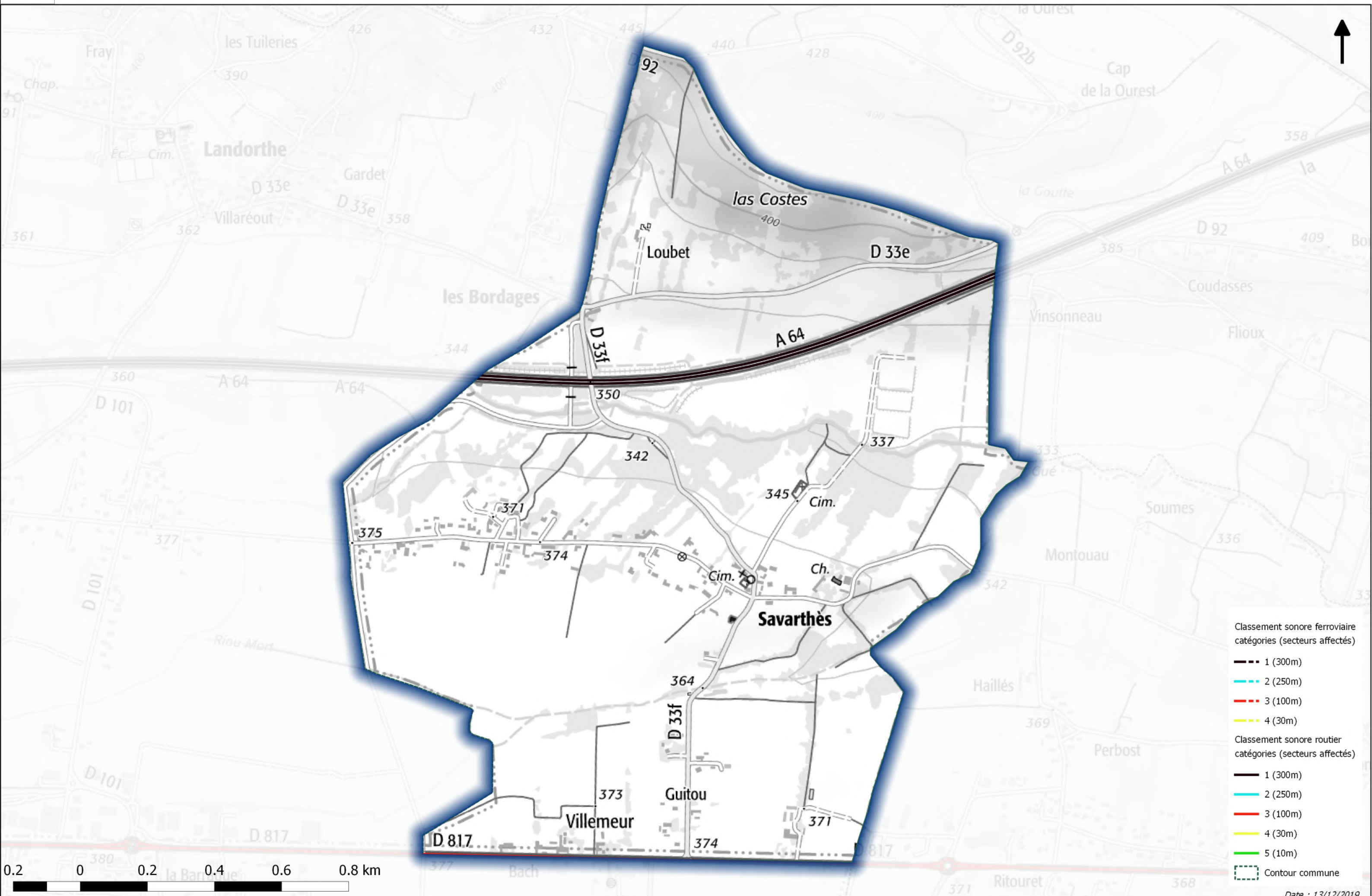


# Classement sonore des infrastructures de transport terrestres Commune de SALLES-ET-PRATVIEL





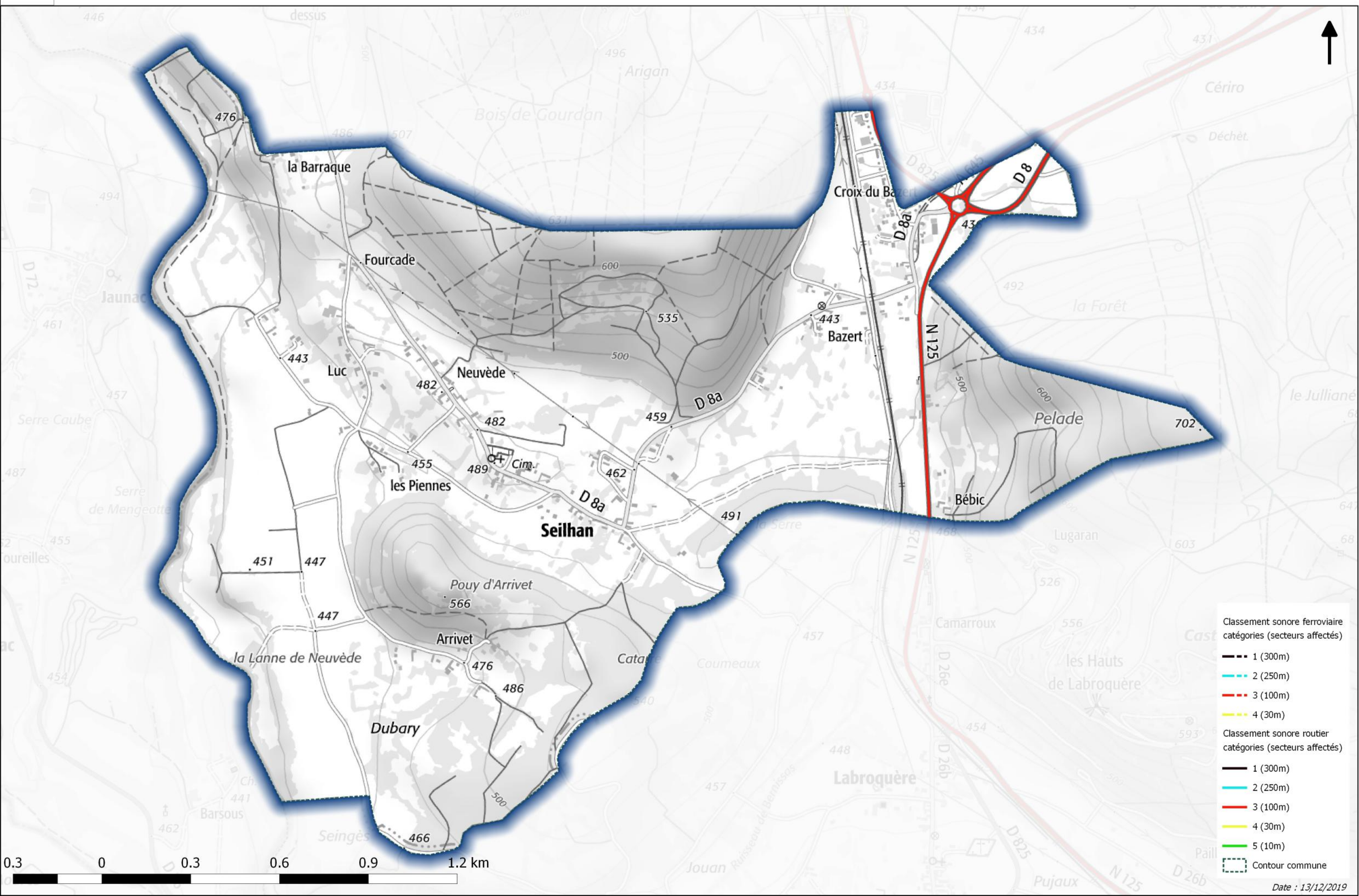
# Classement sonore des infrastructures de transport terrestres Commune de SAVARTHES





# Classement sonore des infrastructures de transport terrestres

## Commune de SEILHAN



Classement sonore ferroviaire  
catégories (secteurs affectés)

- 1 (300m)
- 2 (250m)
- 3 (100m)
- 4 (30m)

Classement sonore routier  
catégories (secteurs affectés)

- 1 (300m)
- 2 (250m)
- 3 (100m)
- 4 (30m)
- 5 (10m)

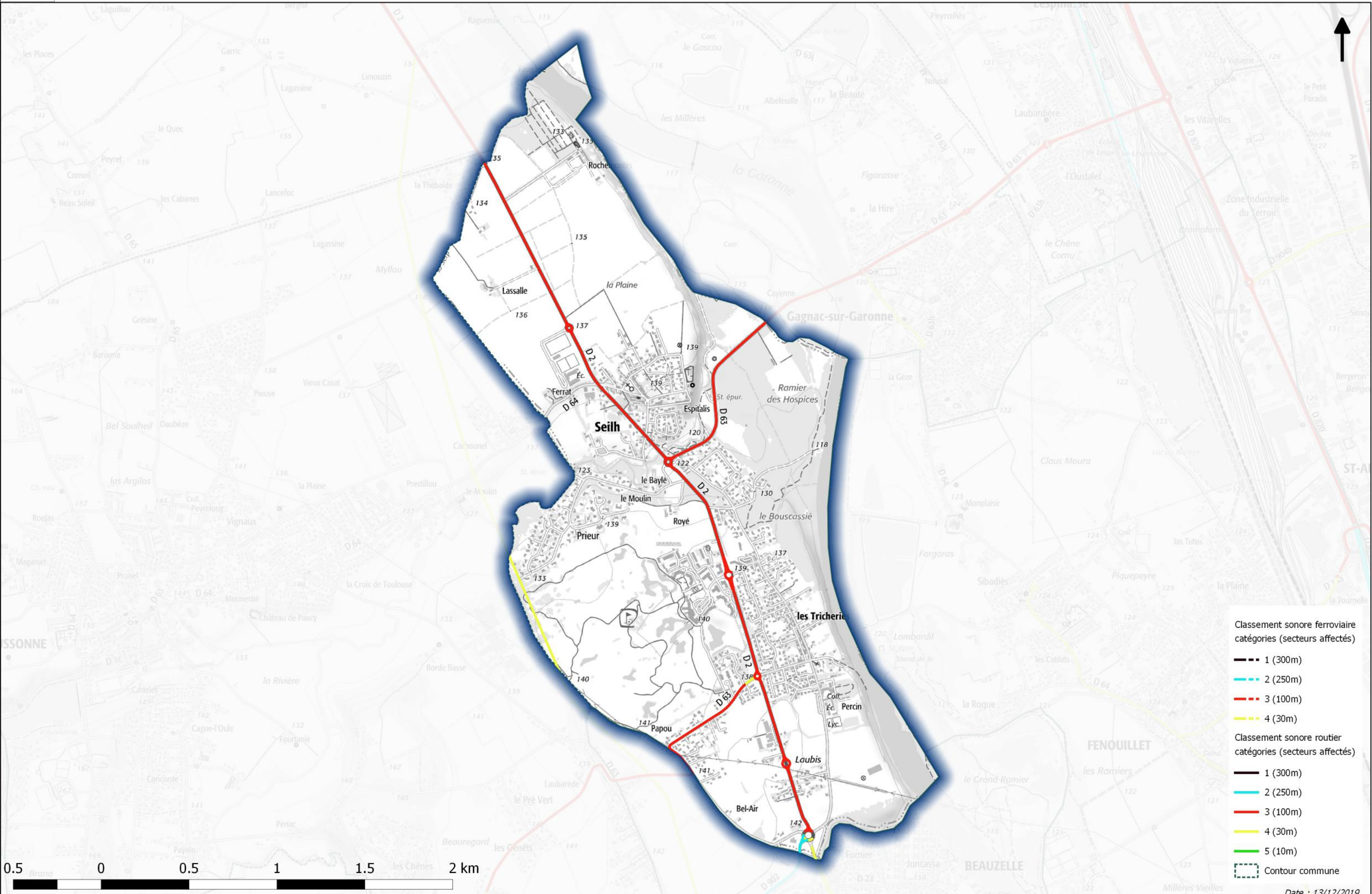
Contour commune





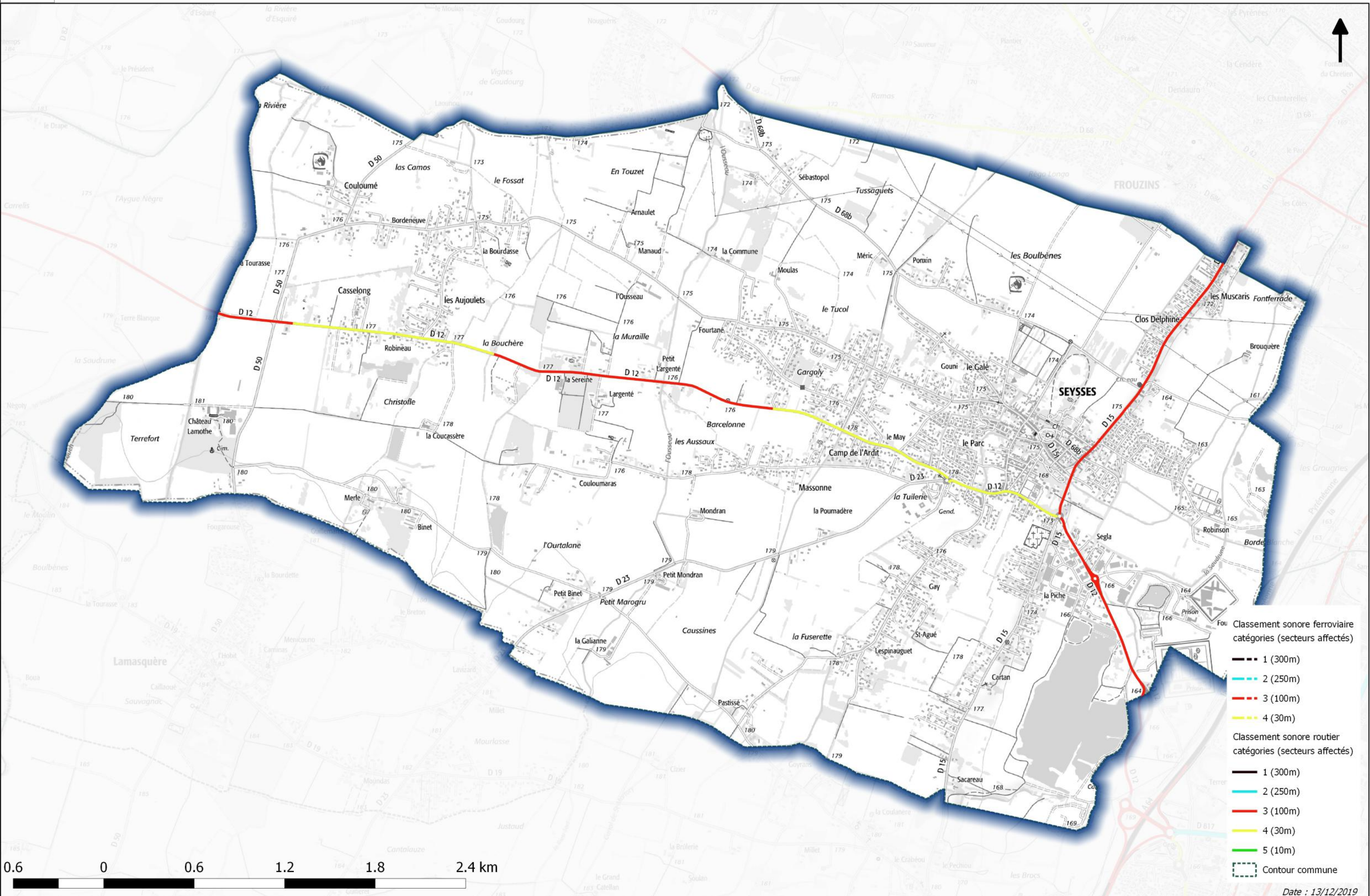
# Classement sonore des infrastructures de transport terrestres

## Commune de SEILH






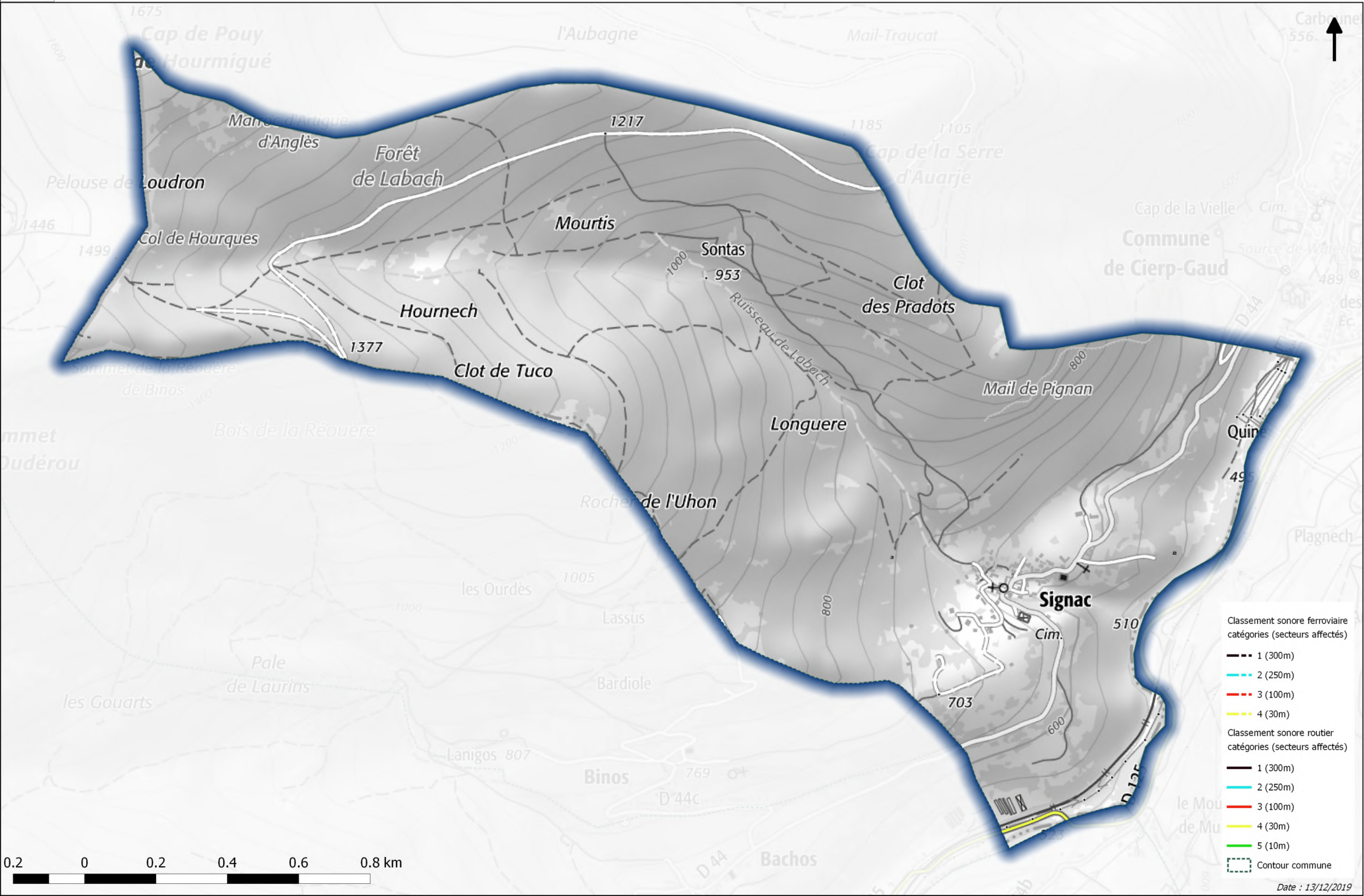
# Classement sonore des infrastructures de transport terrestres Commune de SEYSSES



- Classement sonore ferroviaire**  
catégories (secteurs affectés)
- 1 (300m)
  - 2 (250m)
  - 3 (100m)
  - 4 (30m)
- Classement sonore routier**  
catégories (secteurs affectés)
- 1 (300m)
  - 2 (250m)
  - 3 (100m)
  - 4 (30m)
  - 5 (10m)
- Contour commune

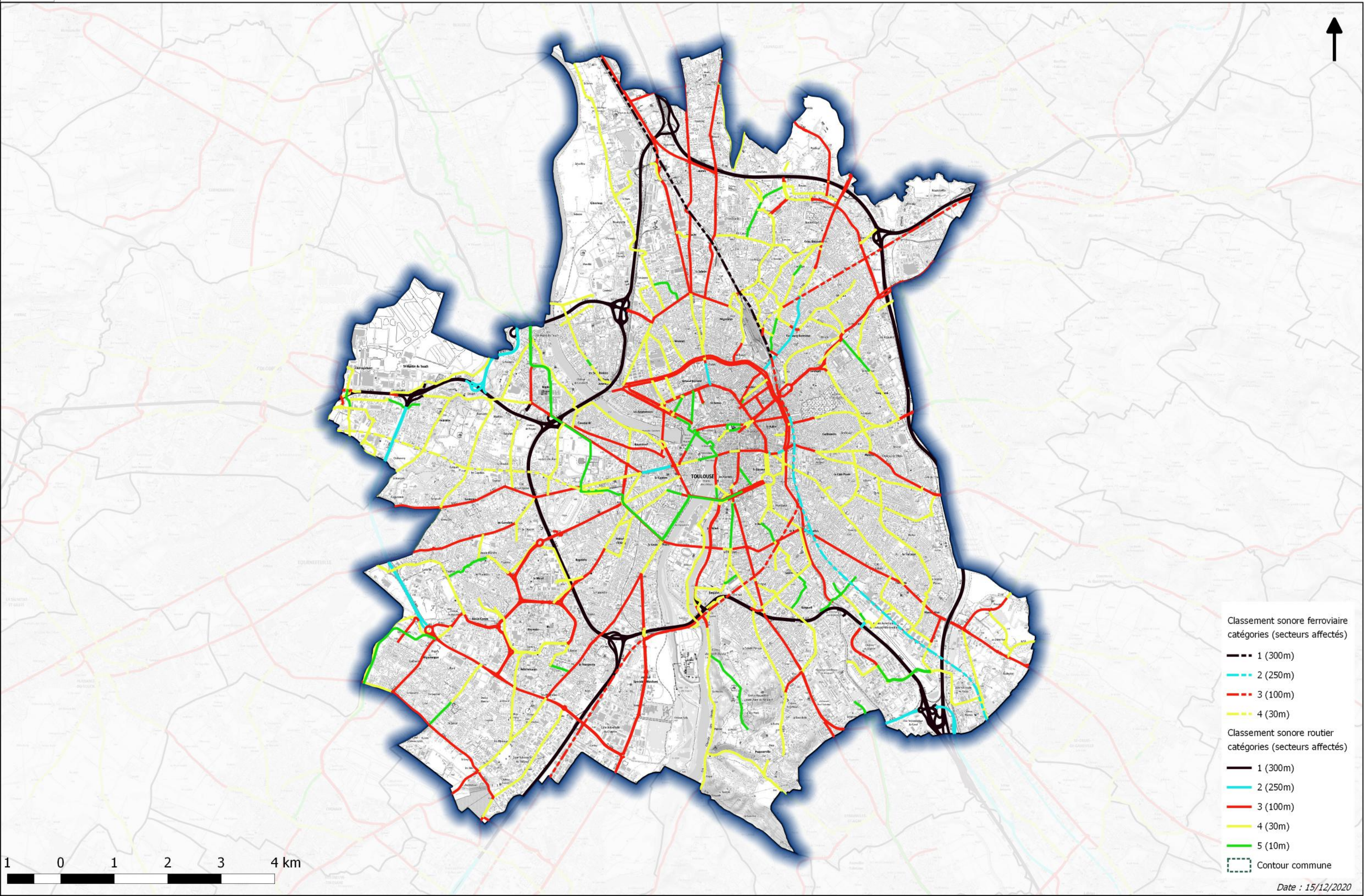


# Classement sonore des infrastructures de transport terrestres Commune de SIGNAC



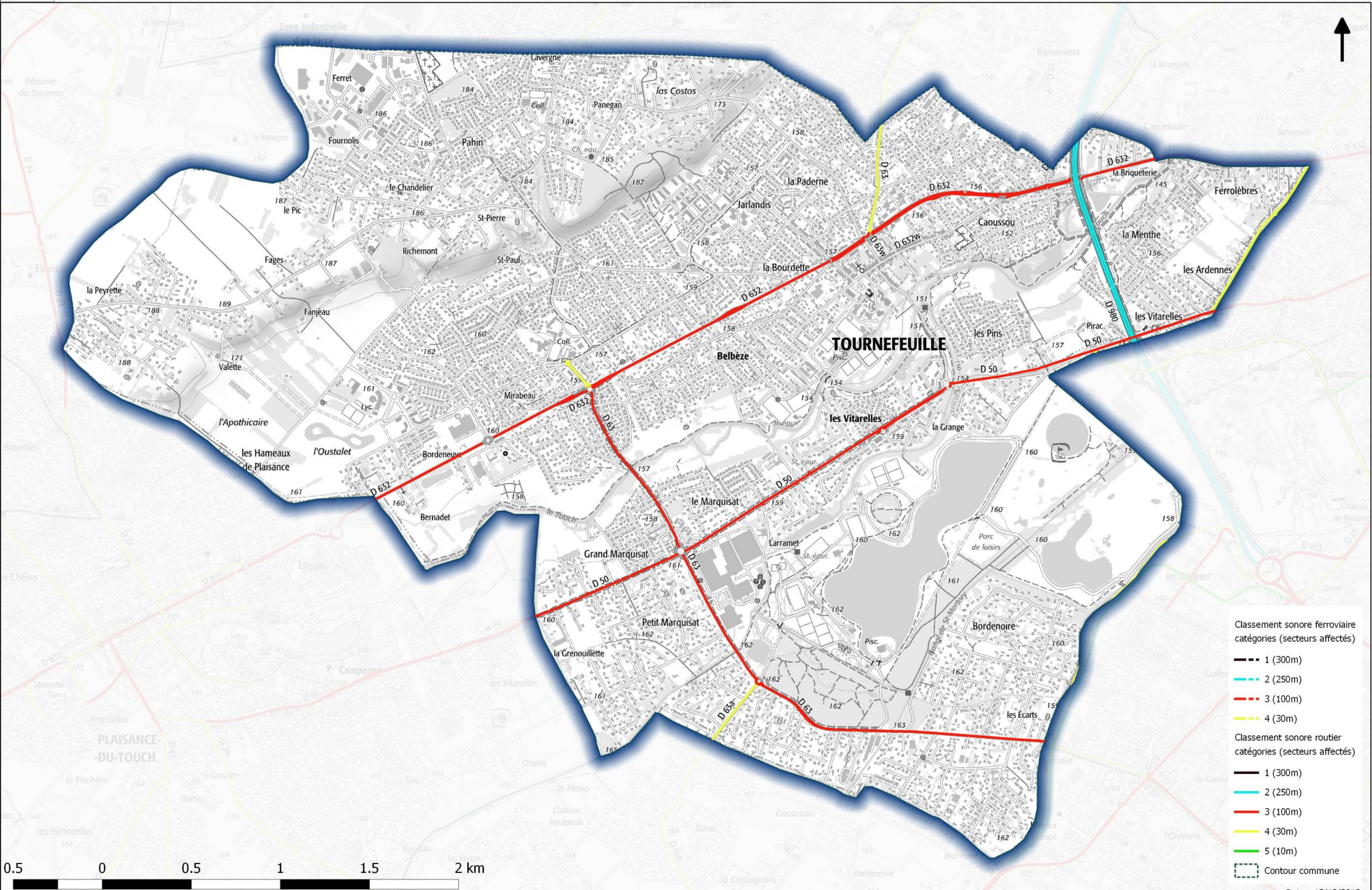


# Classement sonore des infrastructures de transport terrestres Commune de TOULOUSE





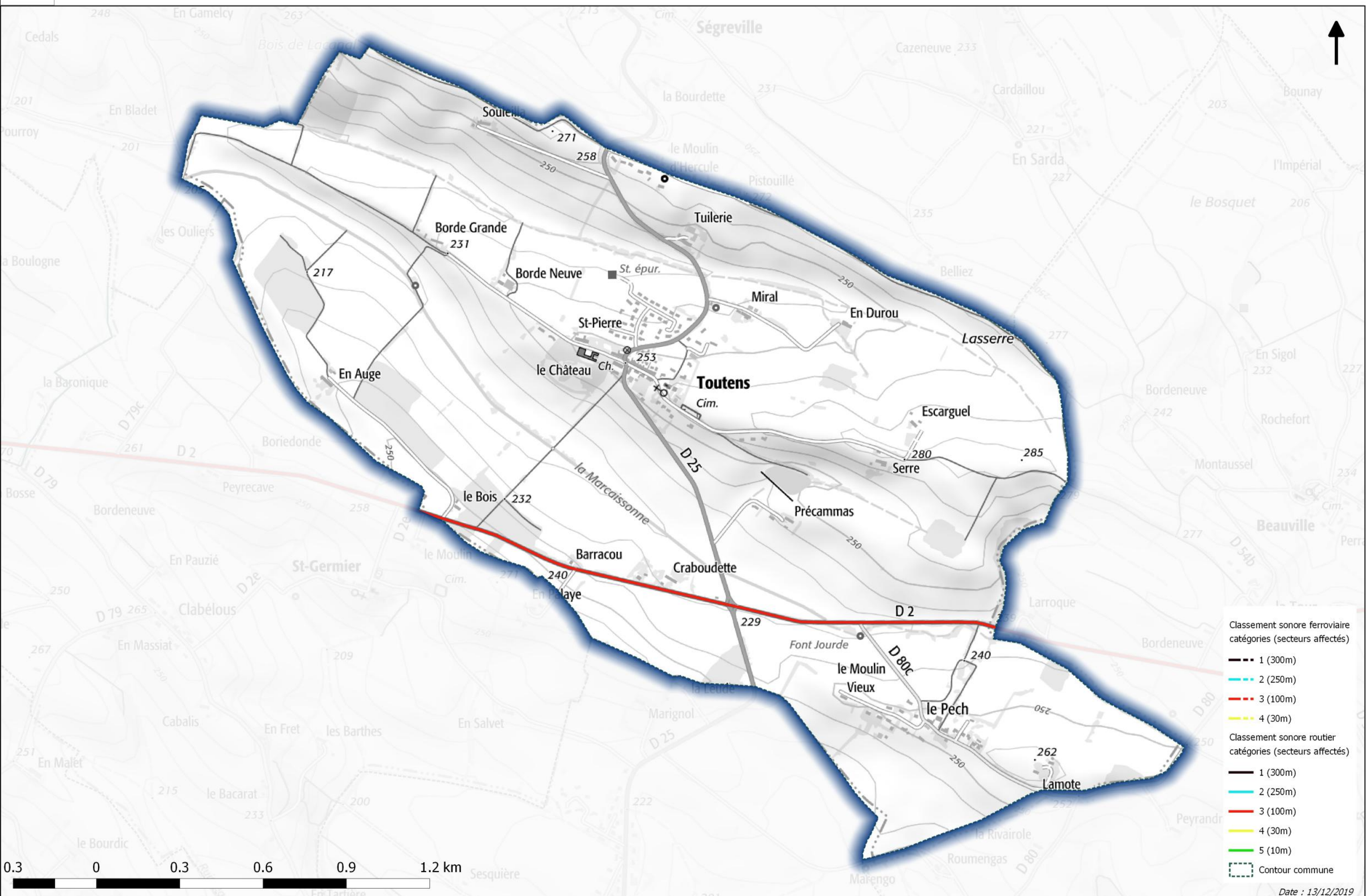
# Classement sonore des infrastructures de transport terrestres Commune de TOURNEFEUILLE





# Classement sonore des infrastructures de transport terrestres

## Commune de TOUTENS



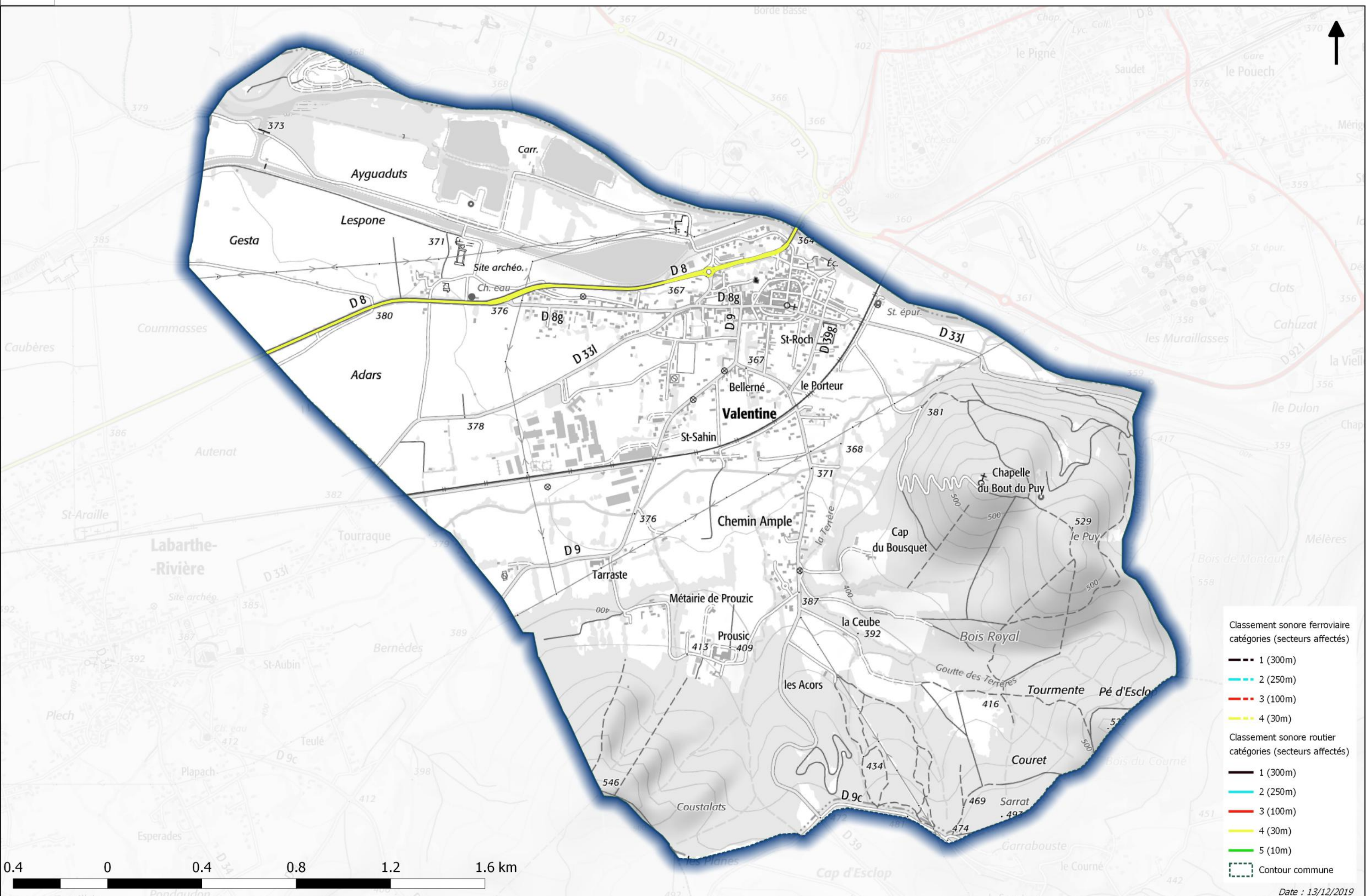
- Classement sonore ferroviaire catégories (secteurs affectés)
- 1 (300m)
  - 2 (250m)
  - 3 (100m)
  - 4 (30m)
- Classement sonore routier catégories (secteurs affectés)
- 1 (300m)
  - 2 (250m)
  - 3 (100m)
  - 4 (30m)
  - 5 (10m)
- Contour commune





# Classement sonore des infrastructures de transport terrestres

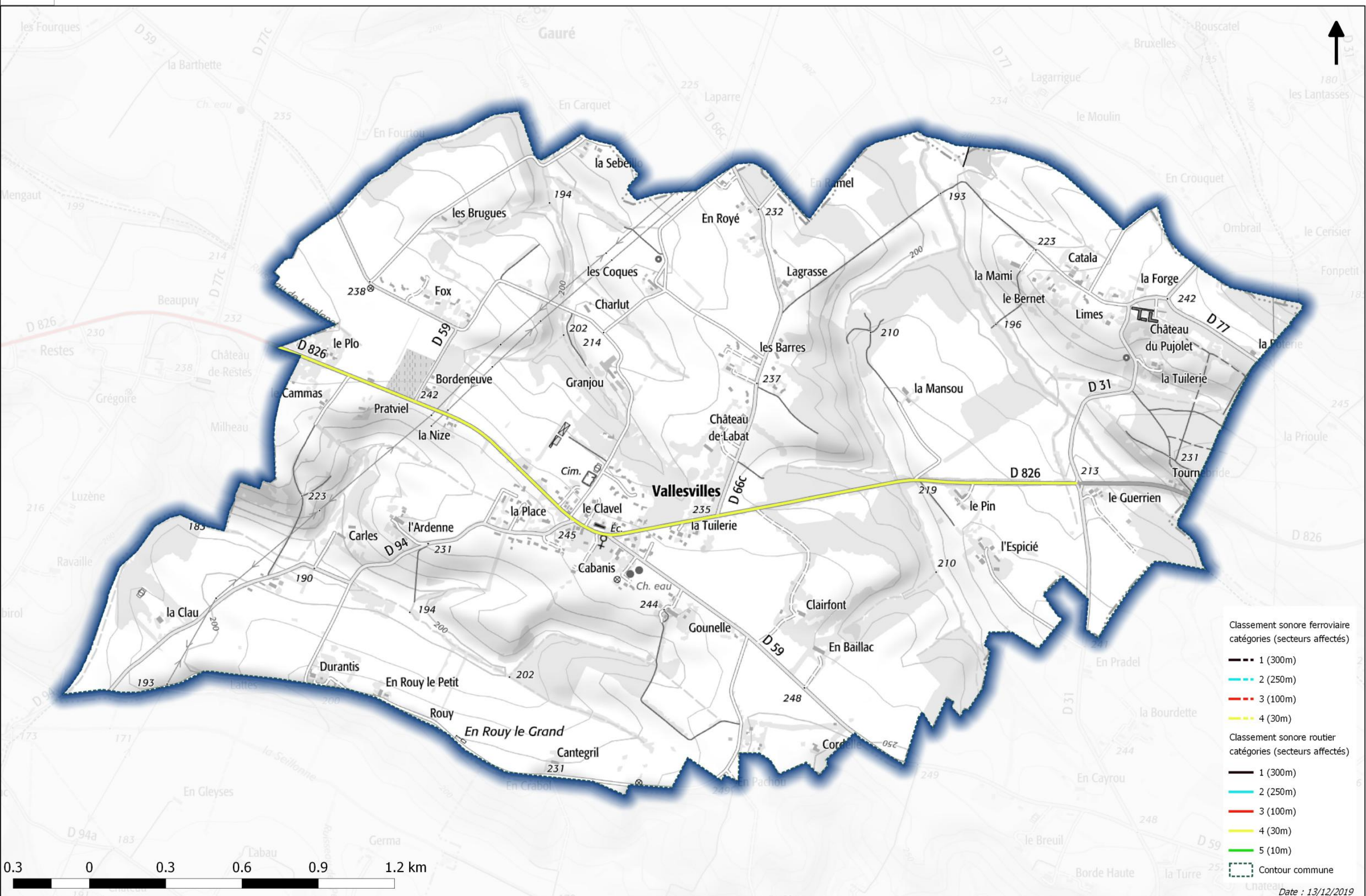
## Commune de VALENTINE





# Classement sonore des infrastructures de transport terrestres

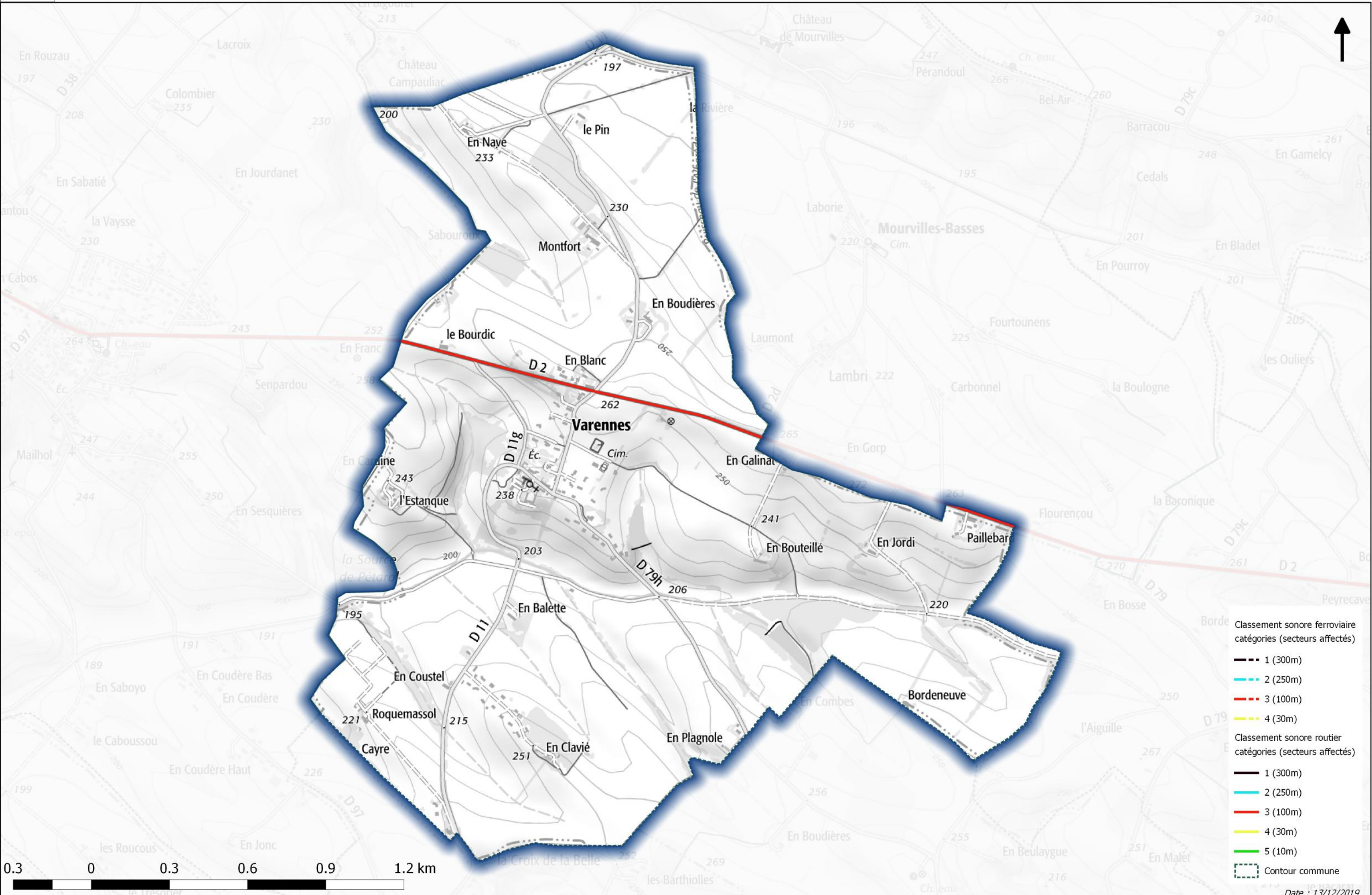
## Commune de VALLESVILLES



0.3 0 0.3 0.6 0.9 1.2 km

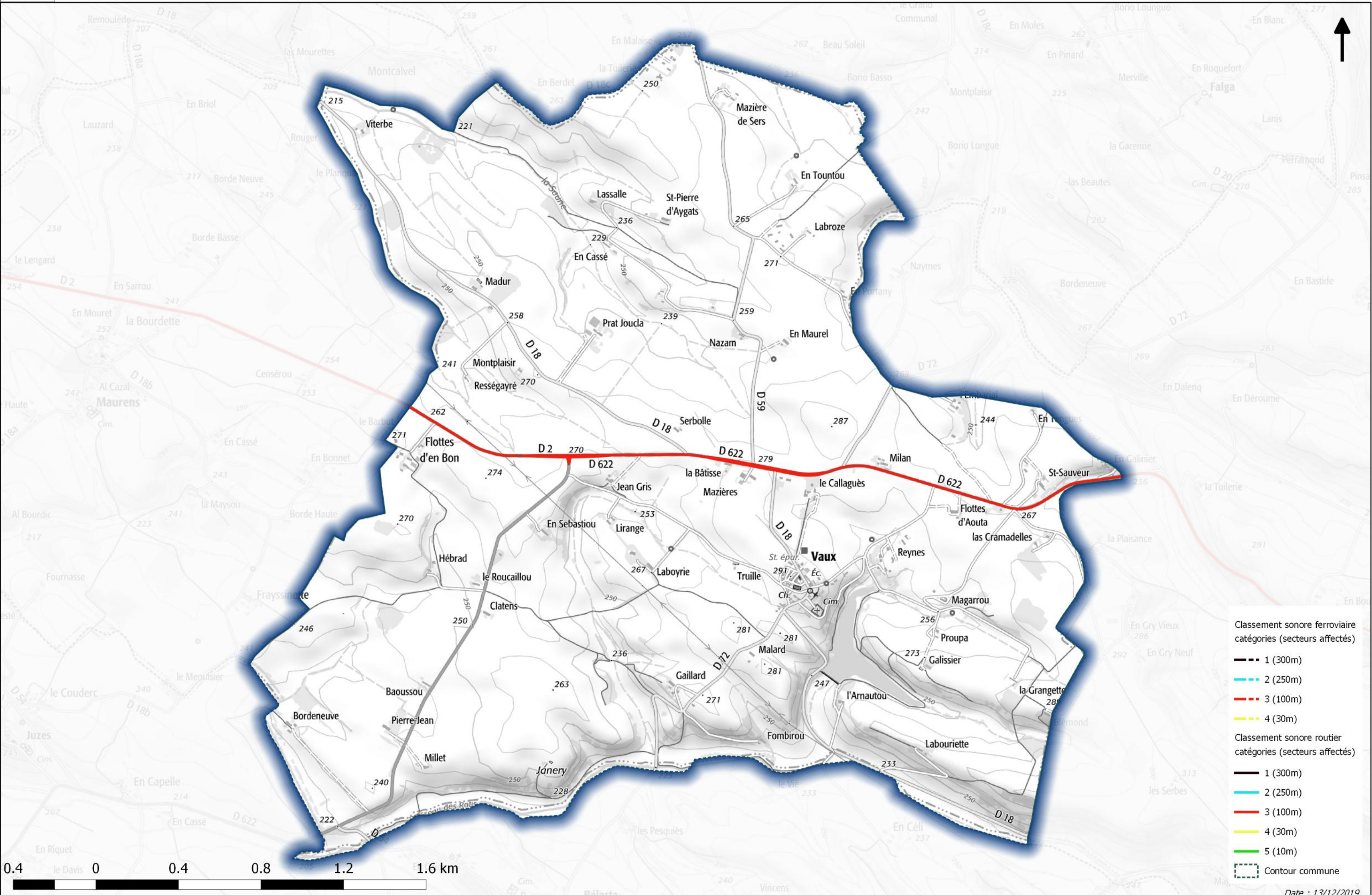


# Classement sonore des infrastructures de transport terrestres Commune de VARENNES





# Classement sonore des infrastructures de transport terrestres Commune de VAUX

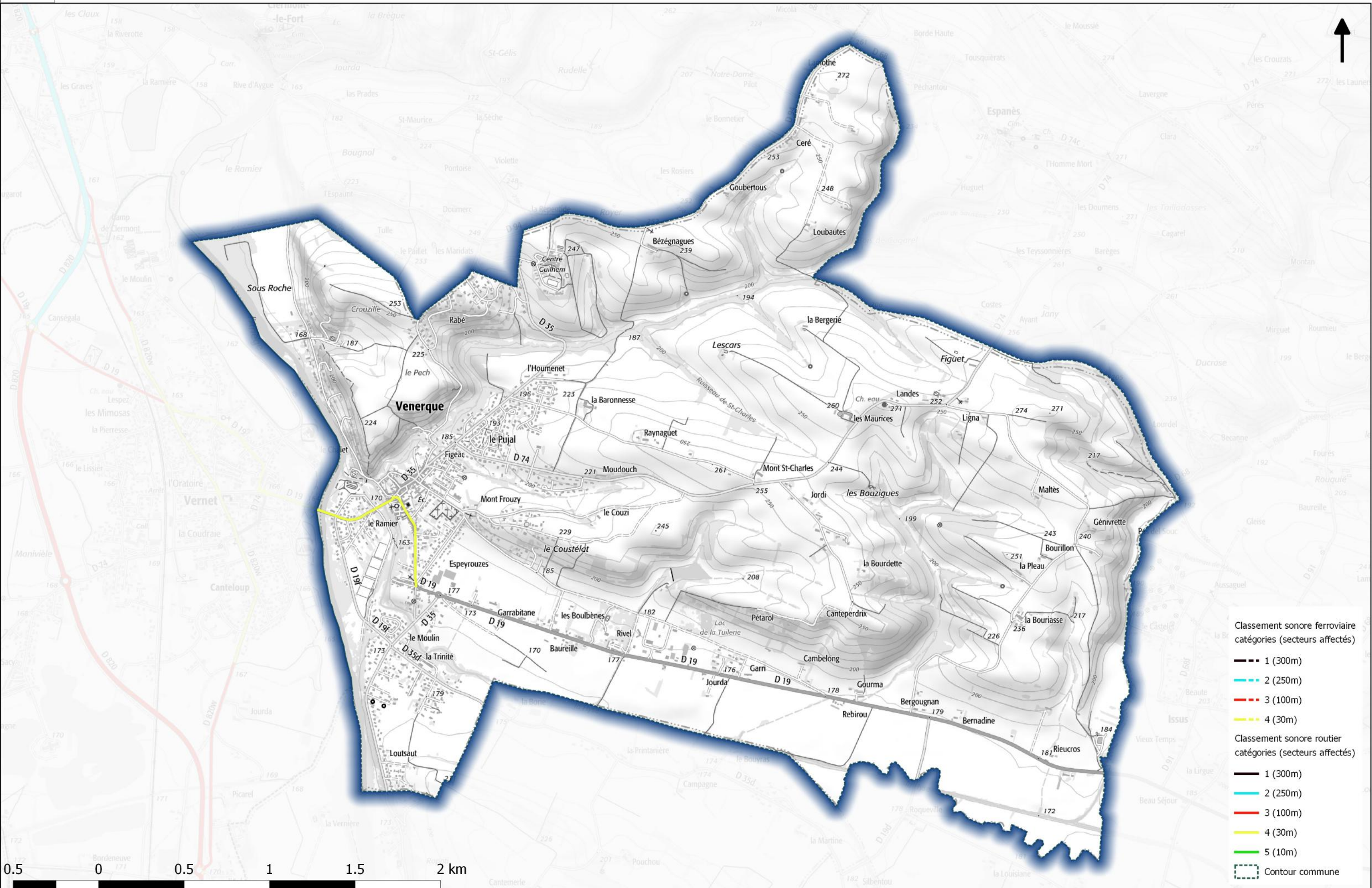






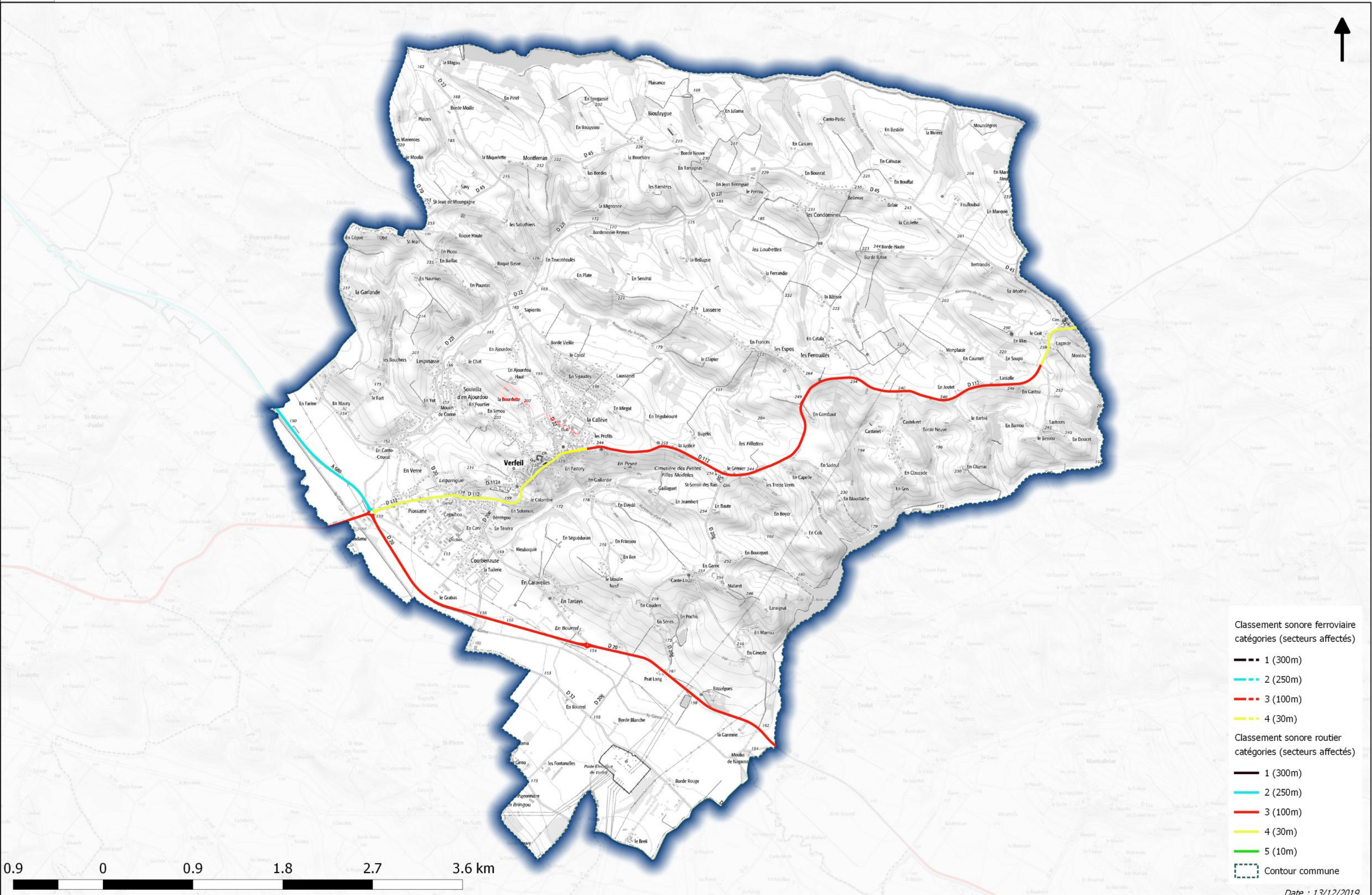


# Classement sonore des infrastructures de transport terrestres Commune de VENERQUE



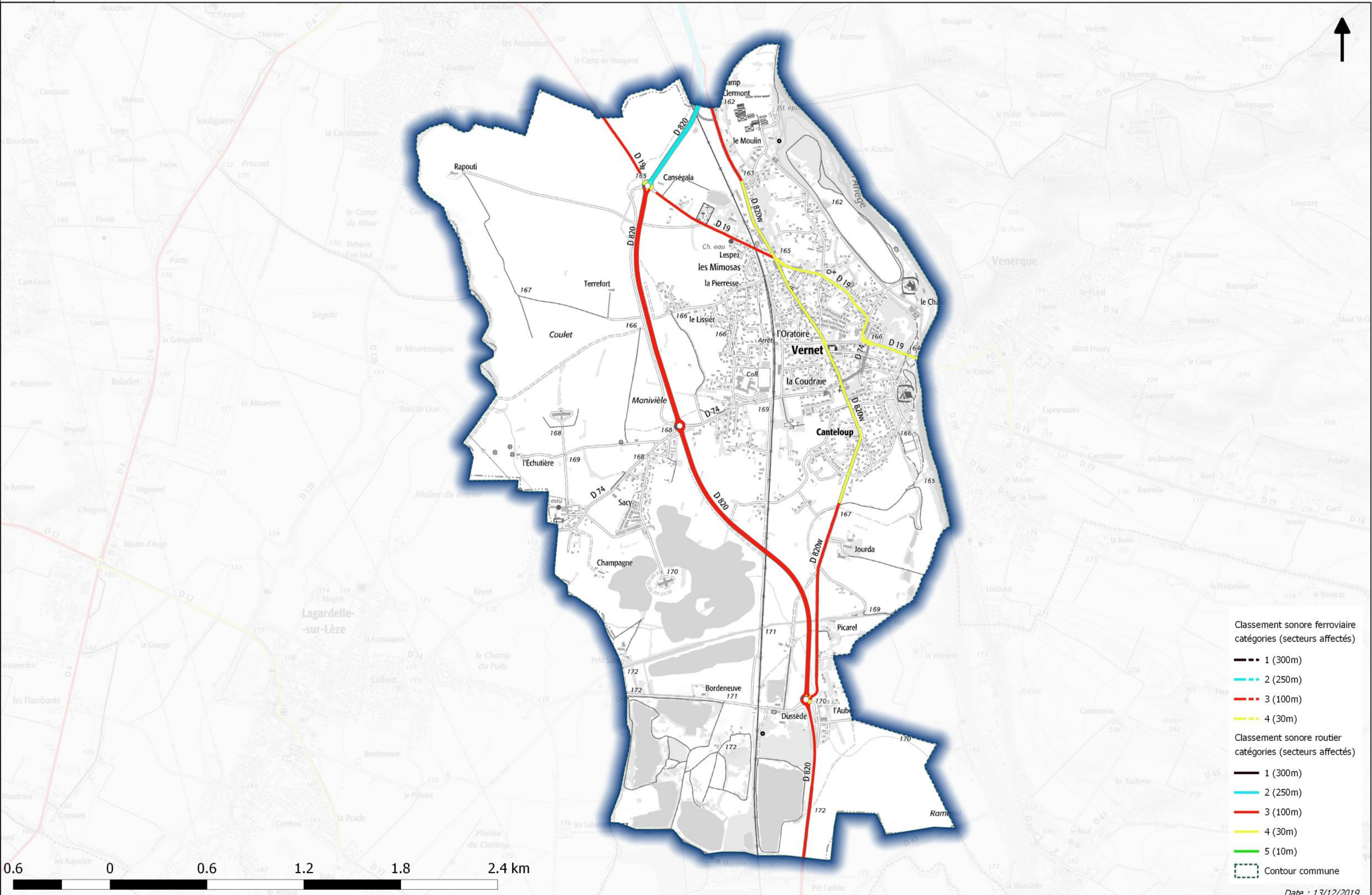


# Classement sonore des infrastructures de transport terrestres Commune de VERFEIL



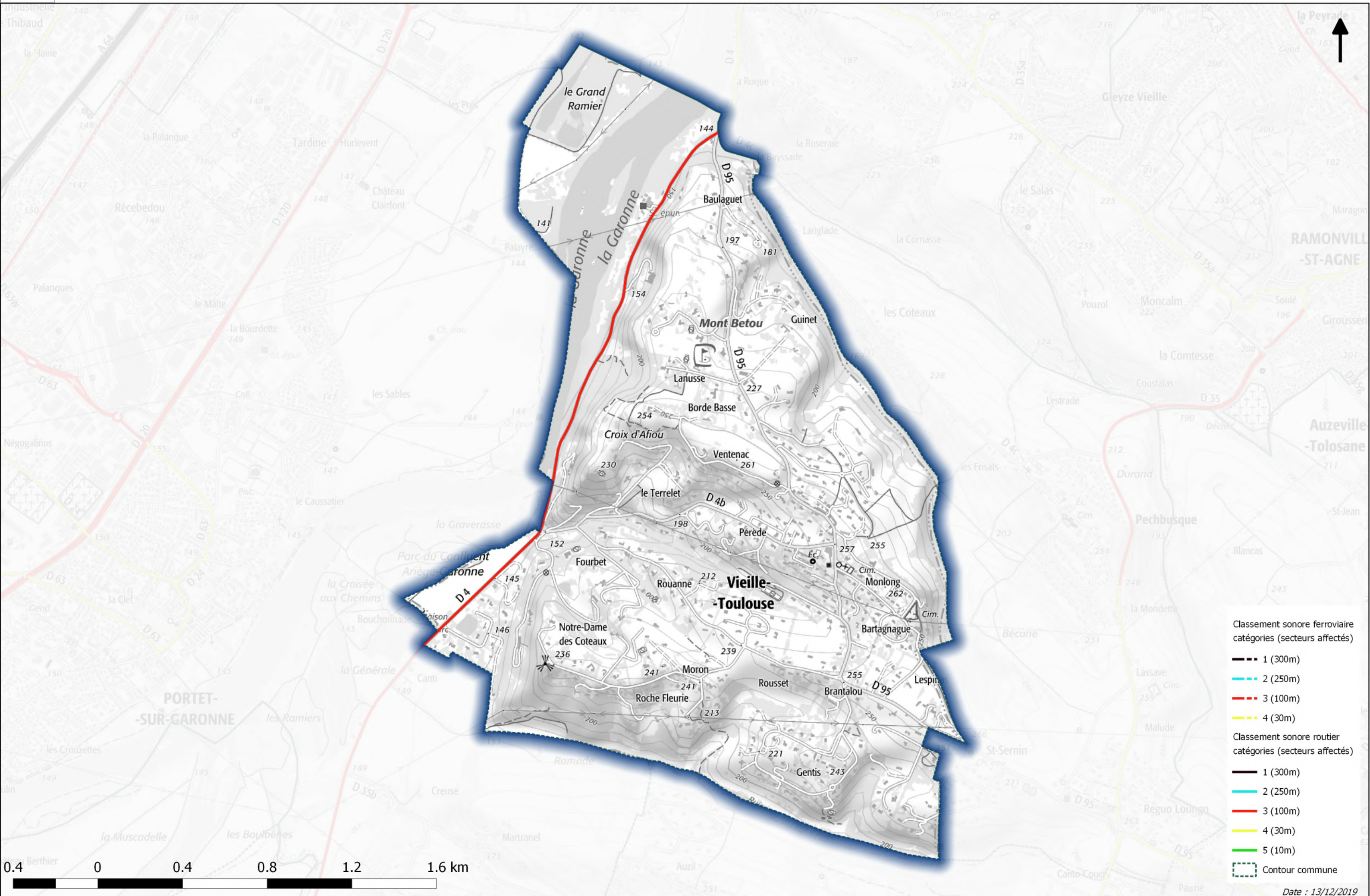


# Classement sonore des infrastructures de transport terrestres Commune de VERNET





# Classement sonore des infrastructures de transport terrestres Commune de VIEILLE-TOULOUSE



Classement sonore ferroviaire catégories (secteurs affectés)

- 1 (300m)
- 2 (250m)
- 3 (100m)
- 4 (30m)

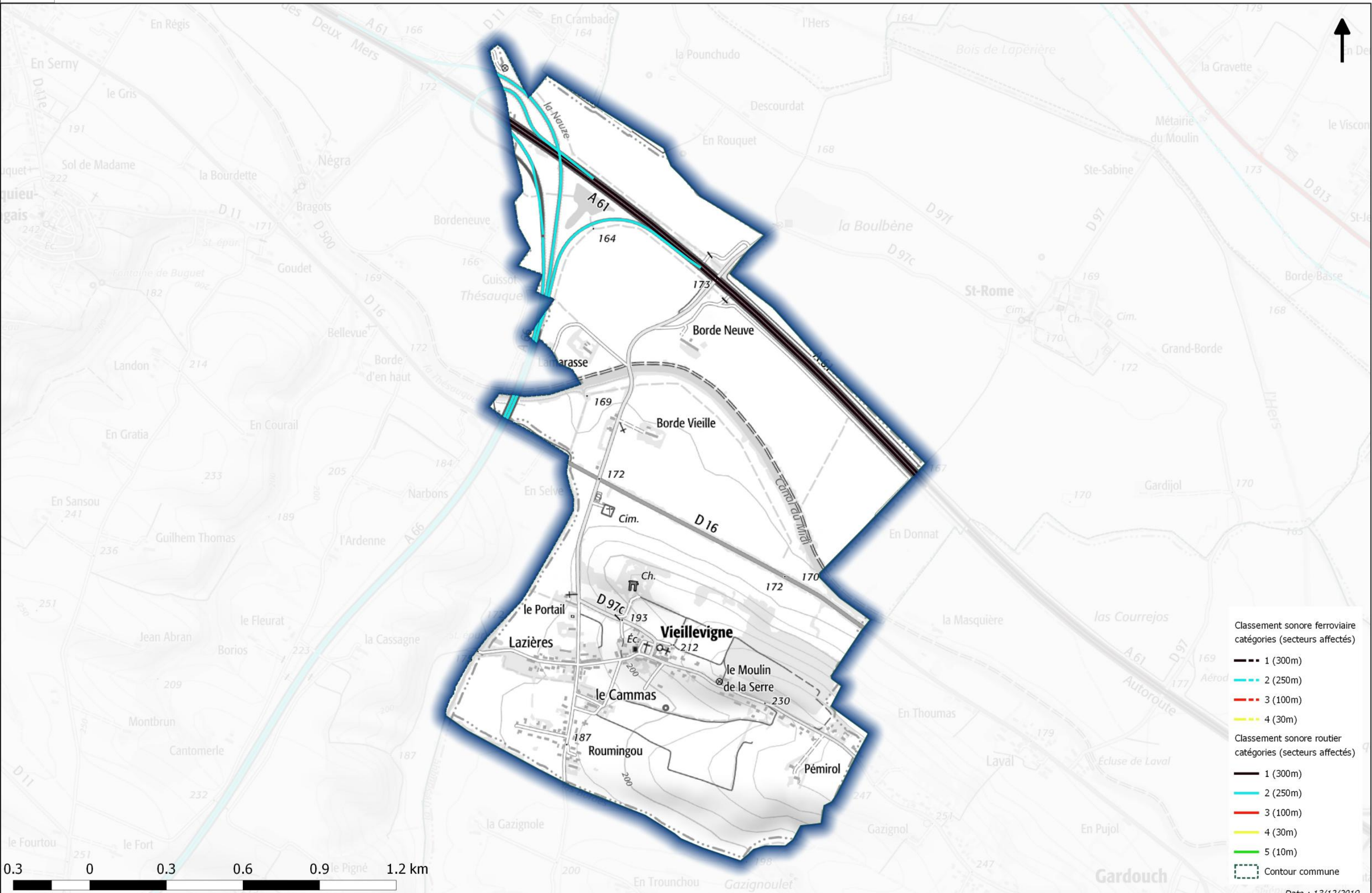
Classement sonore routier catégories (secteurs affectés)

- 1 (300m)
- 2 (250m)
- 3 (100m)
- 4 (30m)
- 5 (10m)

Contour commune



# Classement sonore des infrastructures de transport terrestres Commune de VIEILLEVIGNE

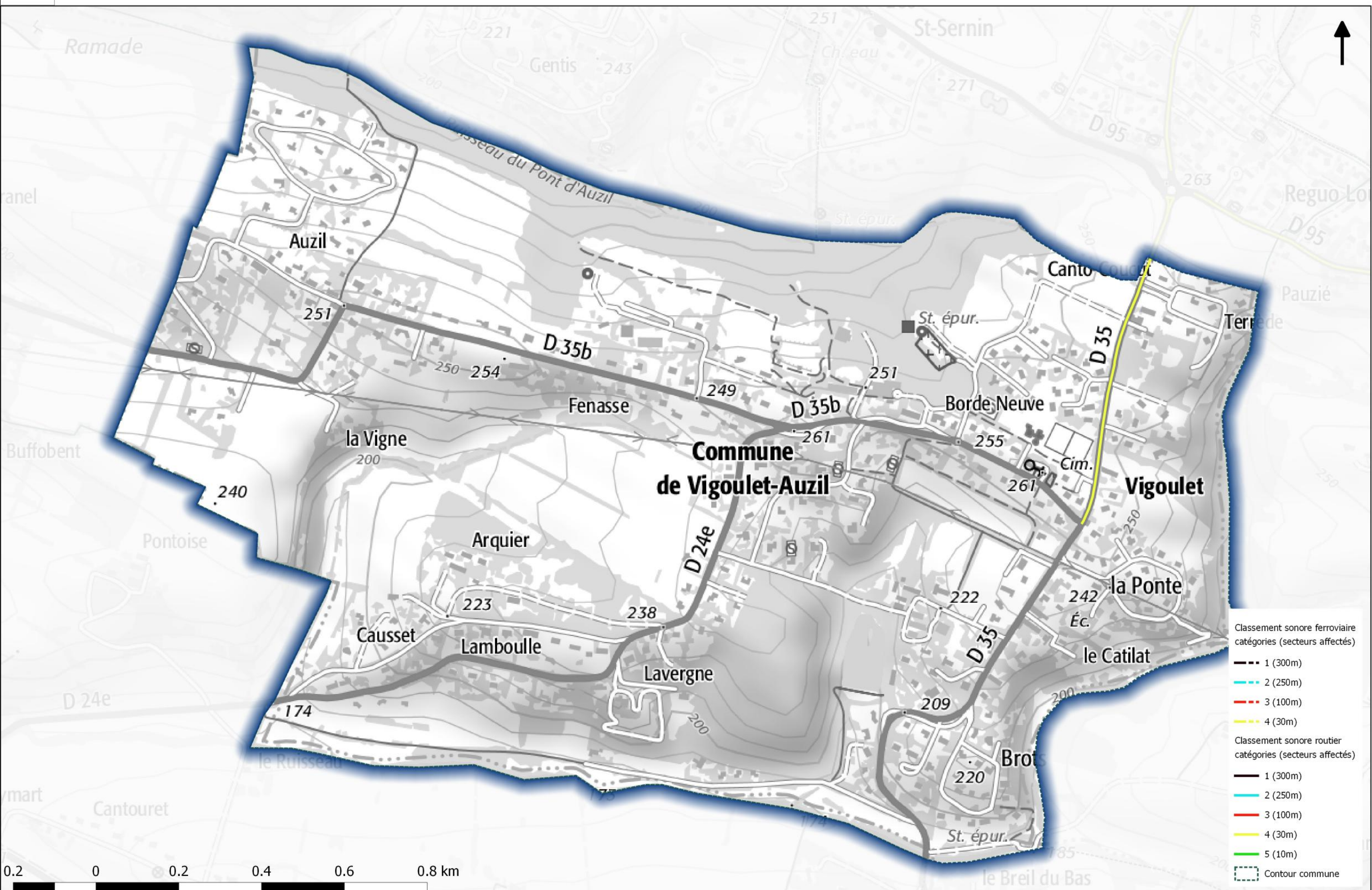


- Classement sonore ferroviaire catégories (secteurs affectés)
- 1 (300m)
  - 2 (250m)
  - 3 (100m)
  - 4 (30m)
- Classement sonore routier catégories (secteurs affectés)
- 1 (300m)
  - 2 (250m)
  - 3 (100m)
  - 4 (30m)
  - 5 (10m)
- Contour commune
- Date : 13/12/2019

0.3 0 0.3 0.6 0.9 1.2 km

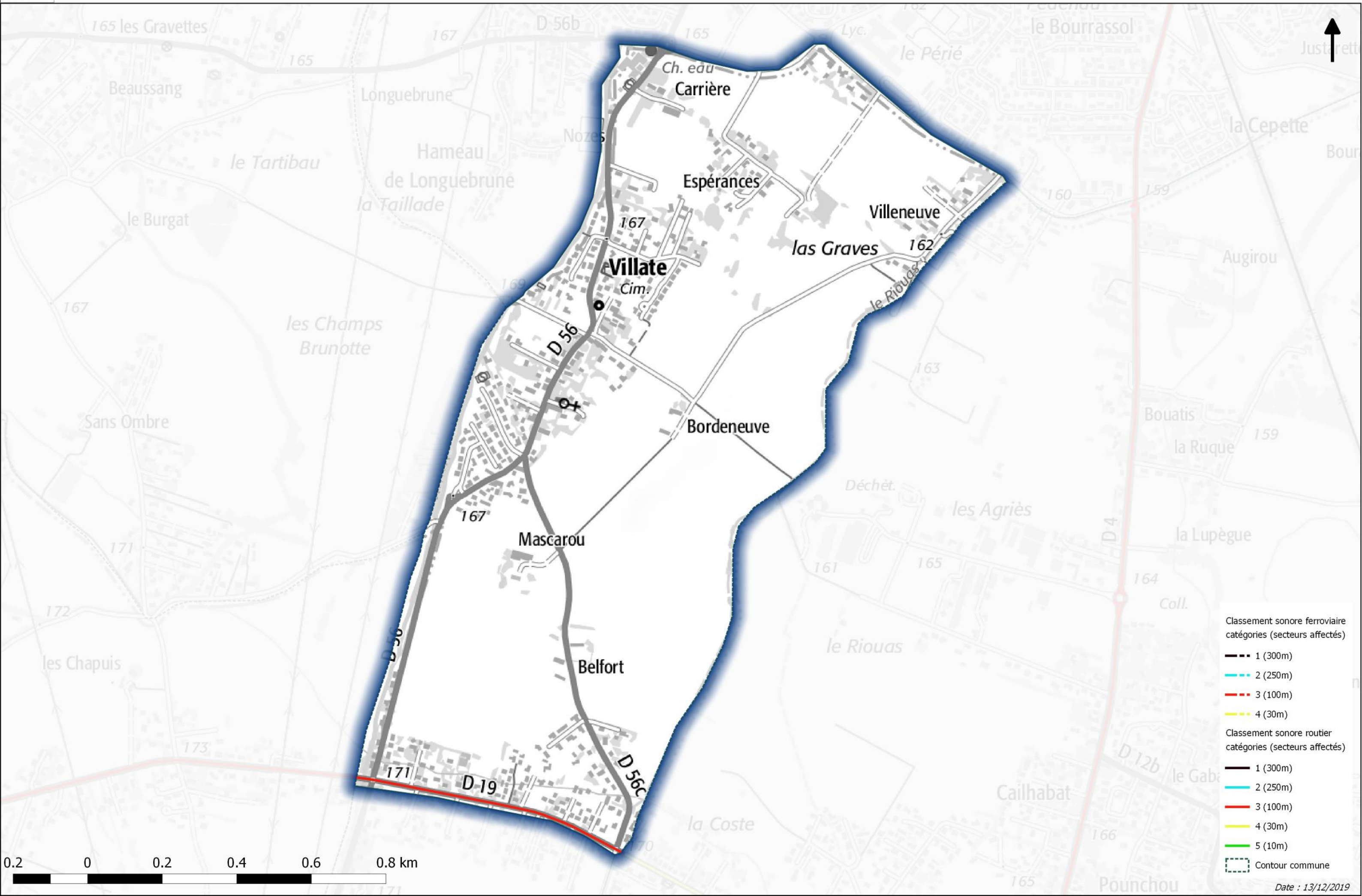


## Classement sonore des infrastructures de transport terrestres Commune de VIGOULET-AUZIL





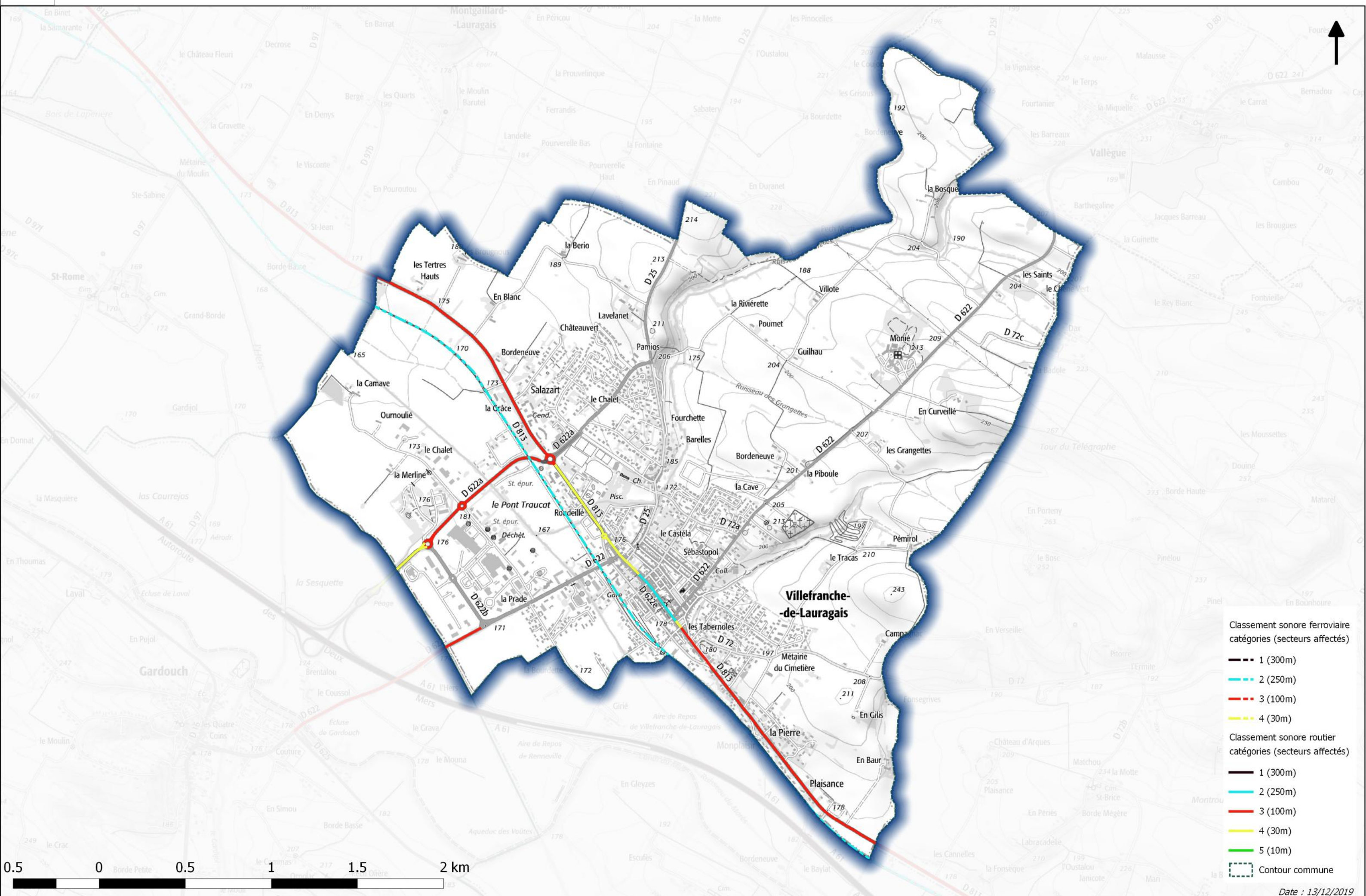
# Classement sonore des infrastructures de transport terrestres Commune de VILLATE





# Classement sonore des infrastructures de transport terrestres

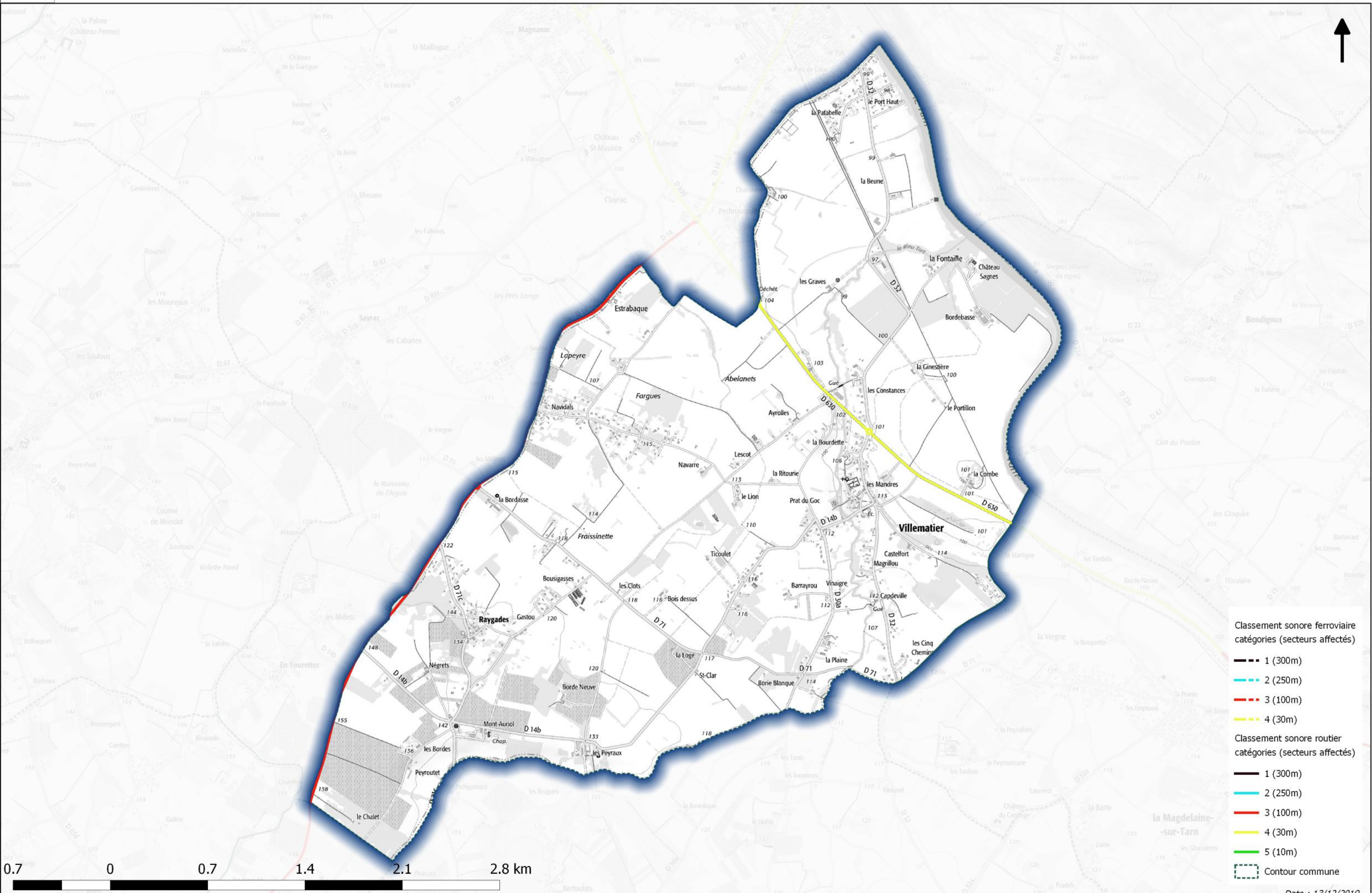
## Commune de VILLEFRANCHE-DE-LAURAGAIS



- Classement sonore ferroviaire catégories (secteurs affectés)
- 1 (300m)
  - 2 (250m)
  - 3 (100m)
  - 4 (30m)
  - 5 (10m)
- Classement sonore routier catégories (secteurs affectés)
- 1 (300m)
  - 2 (250m)
  - 3 (100m)
  - 4 (30m)
  - 5 (10m)
  - - - Contour commune



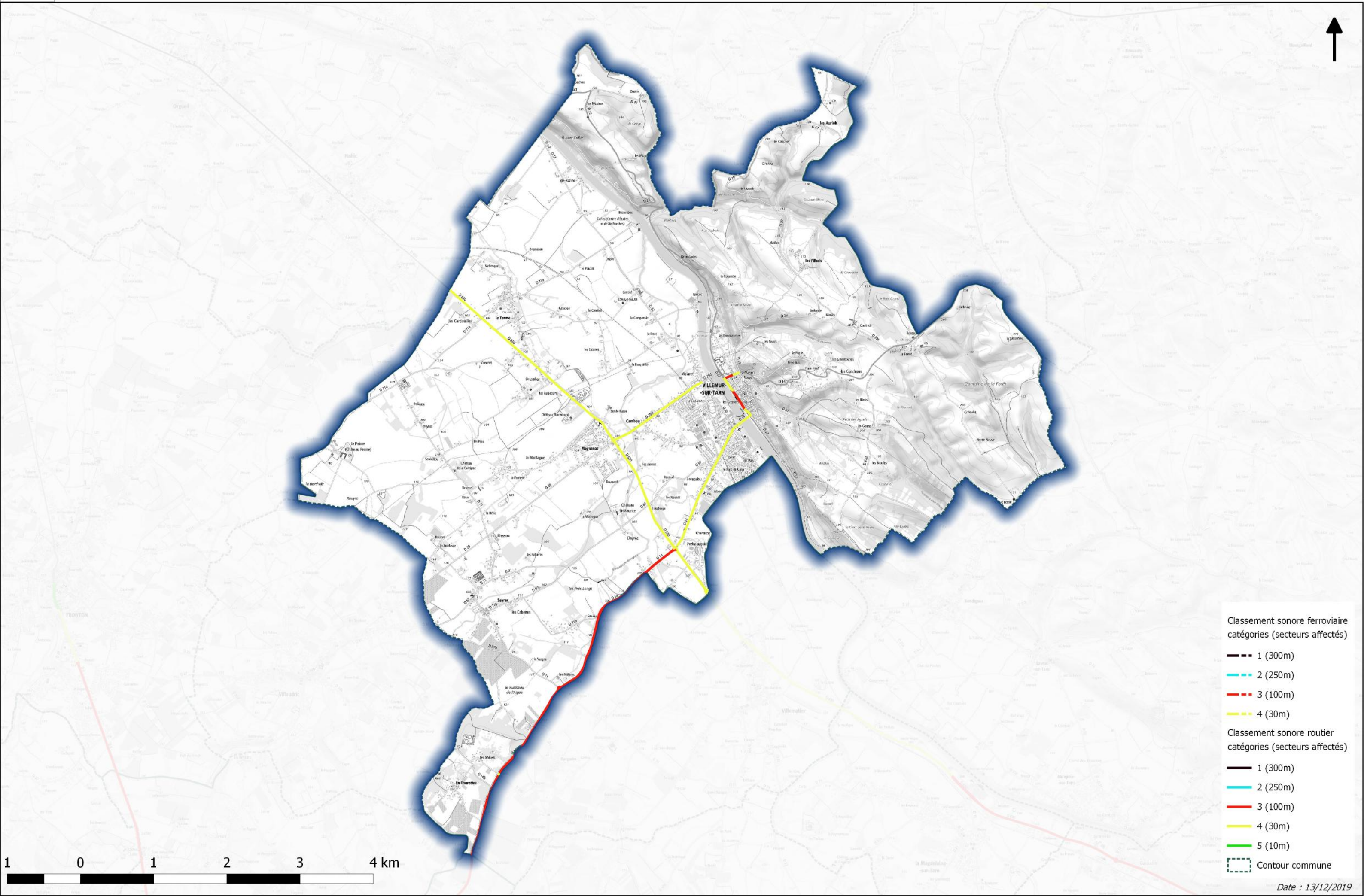
# Classement sonore des infrastructures de transport terrestres Commune de VILLEMATIER



- Classement sonore ferroviaire  
catégories (secteurs affectés)
- 1 (300m)
  - 2 (250m)
  - 3 (100m)
  - 4 (30m)
- Classement sonore routier  
catégories (secteurs affectés)
- 1 (300m)
  - 2 (250m)
  - 3 (100m)
  - 4 (30m)
  - 5 (10m)
- Contour commune



# Classement sonore des infrastructures de transport terrestres Commune de VILLEMUR-SUR-TARN



Classement sonore ferroviaire  
catégories (secteurs affectés)

1 (300m)

2 (250m)

3 (100m)

4 (30m)

Classement sonore routier  
catégories (secteurs affectés)

1 (300m)

2 (250m)

3 (100m)

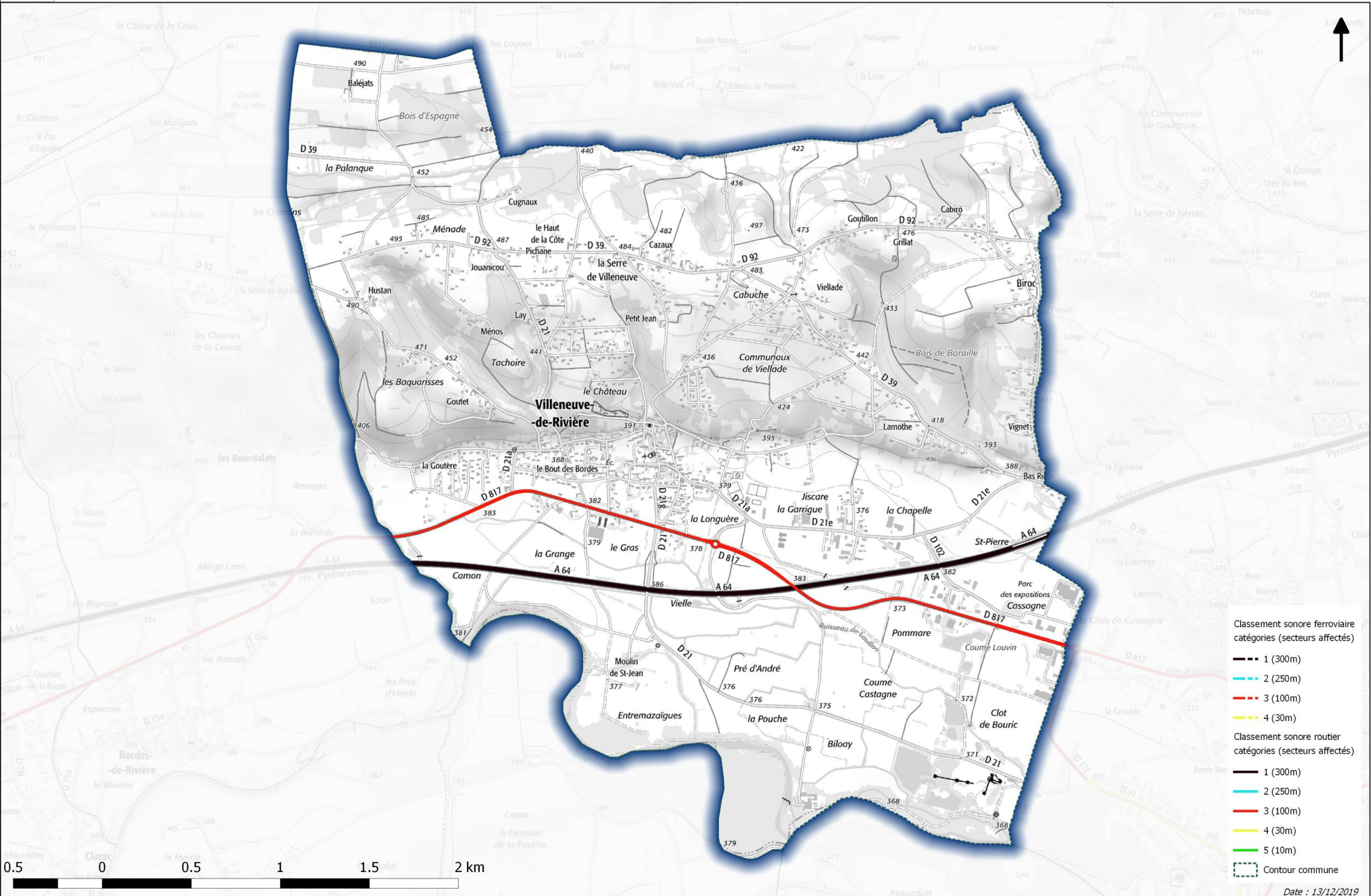
4 (30m)

5 (10m)

Contour commune

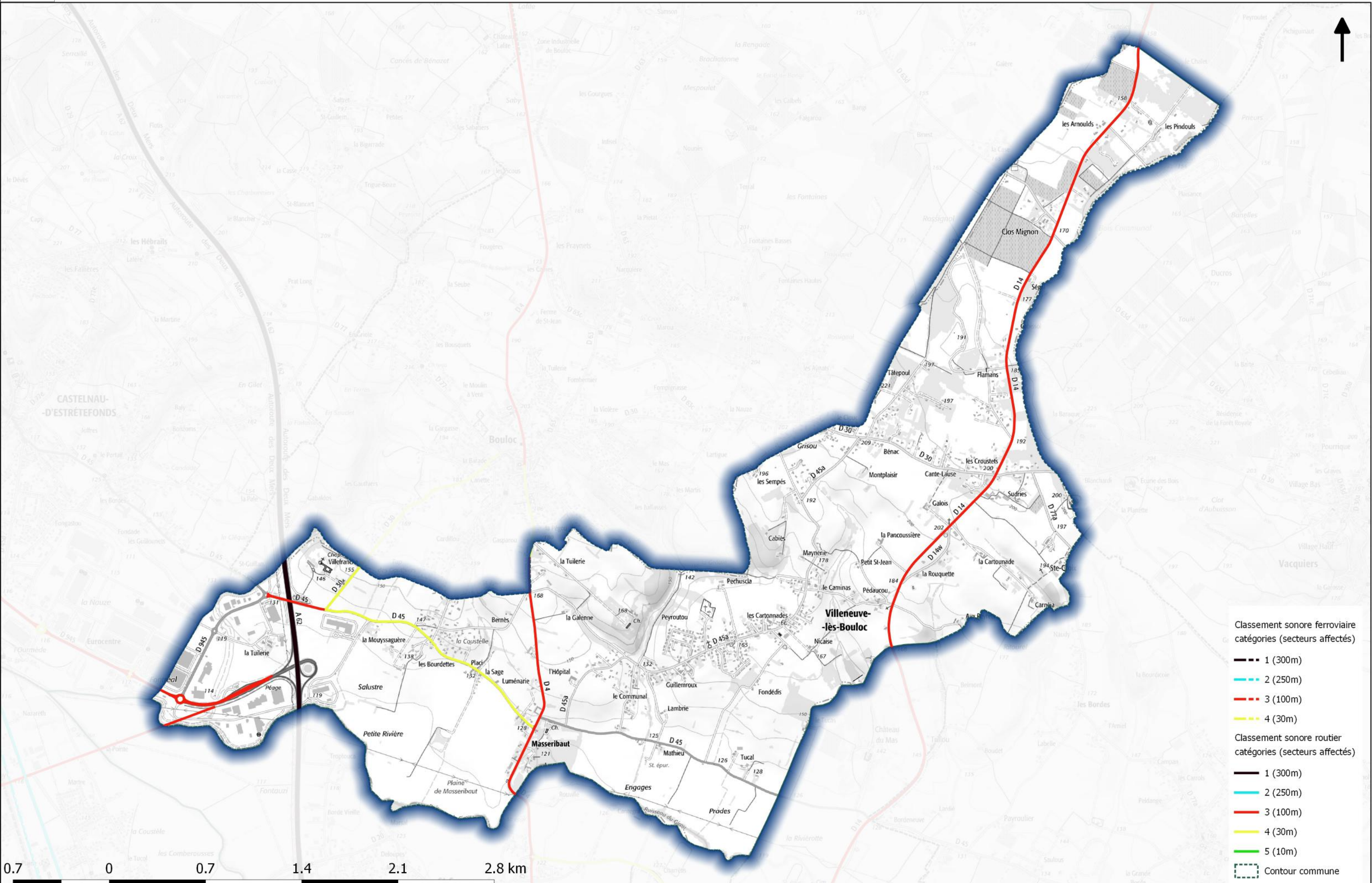


# Classement sonore des infrastructures de transport terrestres Commune de VILLENEUVE-DE-RIVIERE





# Classement sonore des infrastructures de transport terrestres Commune de VILLENEUVE-LES-BOULOC



Classement sonore ferroviaire  
catégories (secteurs affectés)

- 1 (300m)
- 2 (250m)
- 3 (100m)
- 4 (30m)

Classement sonore routier  
catégories (secteurs affectés)

- 1 (300m)
- 2 (250m)
- 3 (100m)
- 4 (30m)
- 5 (10m)

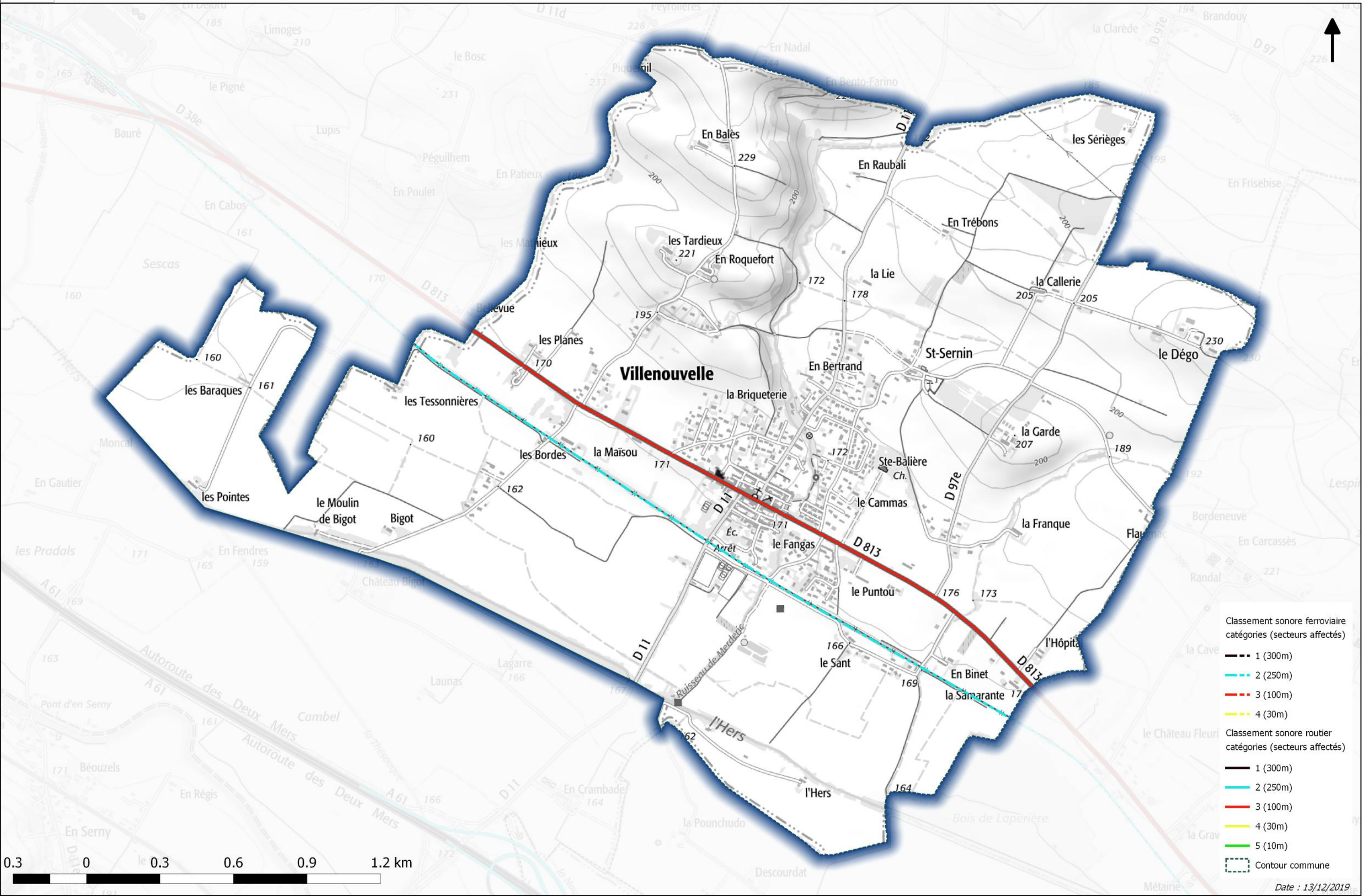
Contour commune







# Classement sonore des infrastructures de transport terrestres Commune de VILLENouvelle



- Classement sonore ferroviaire catégories (secteurs affectés)
- 1 (300m)
  - 2 (250m)
  - 3 (100m)
  - 4 (30m)
- Classement sonore routier catégories (secteurs affectés)
- 1 (300m)
  - 2 (250m)
  - 3 (100m)
  - 4 (30m)
  - 5 (10m)
- Contour commune

0.3 0 0.3 0.6 0.9 1.2 km